



PIMPINAN DEWAN PERWAKILAN RAKYAT DAERAH KOTA YOGYAKARTA
DAERAH ISTIMEWA YOGYAKARTA
KEPUTUSAN DEWAN PERWAKILAN RAKYAT DAERAH
KOTA YOGYAKARTA
NOMOR : 7/KEP/DPRD/III/2023
TENTANG
POKOK-POKOK PIKIRAN DEWAN PERWAKILAN RAKYAT DAERAH
KOTA YOGYAKARTA

PIMPINAN DEWAN PERWAKILAN RAKYAT DAERAH KOTA YOGYAKARTA,

- Menimbang : a. bahwa Dewan Perwakilan Rakyat Daerah mempunyai tugas memberikan saran dan pendapat berupa pokok-pokok pikiran Dewan Perwakilan Rakyat Daerah kepada Walikota dalam mempersiapkan perumusan rancangan awal Rencana Kerja Pemerintah Daerah;
- b. bahwa sehubungan dengan hal tersebut huruf a, dalam rangka memberikan saran dan pendapat kepada Walikota dalam mempersiapkan perumusan rancangan awal Rencana Kerja Pemerintah Daerah Tahun Anggaran 2024, Dewan Perwakilan Rakyat Daerah perlu menyusun pokok-pokok Pikiran Dewan Perwakilan Rakyat Daerah;
- c. bahwa berdasarkan pertimbangan sebagaimana dimaksud huruf a dan huruf b, perlu menetapkan Keputusan Dewan Perwakilan Rakyat Daerah Kota Yogyakarta tentang Pokok-pokok Pikiran Dewan Perwakilan Rakyat Daerah Kota Yogyakarta;
- Mengingat : 1. Pasal 18 Ayat (6) Undang-Undang Dasar Negara Republik Indonesia Tahun 1945;
2. Undang-Undang Nomor 16 Tahun 1950 tentang Pembentukan Daerah-daerah Kota Besar Dalam Lingkungan Propinsi Djawa Timur, Djawa Tengah, Djawa Barat dan Dalam Daerah Istimewa Jogjakarta (Berita Negara Republik Indonesia Tahun 1950 Nomor 45);

- 3 Undang-Undang Nomor 23 Tahun 2014 tentang Pemerintahan Daerah (Lembaran Negara Republik Indonesia Tahun 2014 Nomor 244, Tambahan Lembaran Negara Republik Indonesia Nomor 5587) sebagaimana telah diubah beberapa kali terakhir dengan Peraturan Pemerintah Pengganti Undang-Undang Nomor 2 Tahun 2022 tentang Cipta Kerja (Lembaran Negara Republik Indonesia Tahun 2022 Nomor 4, Tambahan Lembaran Negara Republik Indonesia Nomor 6757);
- 4 Peraturan Dewan Perwakilan Rakyat Daerah Kota Yogyakarta Nomor 1 Tahun 2020 tentang Tata Tertib sebagaimana telah diubah dengan Peraturan Dewan Perwakilan Rakyat Daerah Kota Yogyakarta Nomor 1 Tahun 2022 tentang Perubahan Atas Peraturan Dewan Perwakilan Rakyat Daerah Kota Yogyakarta Nomor 1 Tahun 2020 tentang Tata Tertib;

Memperhatikan : Hasil rapat paripurna Dewan Perwakilan Rakyat Daerah Kota Yogyakarta tanggal 10 Maret 2023;

MEMUTUSKAN :

- Menetapkan :
- KESATU** : Menetapkan Pokok-pokok Pikiran Dewan Perwakilan Rakyat Daerah Kota Yogyakarta.
- KEDUA** : Pokok-pokok Pikiran Dewan Perwakilan Rakyat Daerah Kota Yogyakarta sebagaimana dimaksud Diktum KESATU adalah sebagaimana tersebut dalam Lampiran Keputusan ini.
- KETIGA** : Keputusan ini mulai berlaku pada tanggal ditetapkan.

Ditetapkan di Yogyakarta
pada tanggal 10 Maret 2023

**KETUA DEWAN PERWAKILAN RAKYAT DAERAH
KOTA YOGYAKARTA,**


DANANG RUDIYATMOKO 

LAMPIRAN : KEPUTUSAN DEWAN PERWAKILAN RAKYAT DAERAH KOTA YOGYAKARTA
 NOMOR : 7/KEP/DPDR/III/2023
 TANGGAL : 10 MARET 2023

**POKOK PIKIRAN DEWAN PERWAKILAN RAKYAT DAERAH
 KOTA YOGYAKARTA**

No	Isu	Pokok Pikiran	Lokasi	Perangkat Daerah / Bidang / Program / Kegiatan / Sub Kegiatan
1	*** 1. Pemberdayaan Kewilayahan	Permasalahan: Pelatihan musik rebana Kelompok Sasaran: Masyarakat/karang taruna Keterangan: Peningkatan kreatifitas generasi tua maupun muda Asumsi: 20 orang	Lokasi: Semaki Detail Lokasi: RW 04	7.01.0.00.0.00.13.0001 - Kelurahan Semaki 7.01 - KECAMATAN ADMINISTRASI 7.01.03 - PROGRAM PEMBERDAYAAN MASYARAKAT DESA DAN KELURAHAN 7.01.03.2.02 - Kegiatan Pemberdayaan Kelurahan 7.01.03.2.02.0003 - Pemberdayaan Masyarakat di Kelurahan
2	*** 26. Infrastruktur Kawasan Permukiman	Permasalahan: Perbaikan rumah 1 unit di RW 08 Kelurahan Bausasran Kelompok Sasaran: RW 08 Kelurahan Bausasran Keterangan: Perbaikan rumah Asumsi: Rumah rusak tidak layak untuk dihuni	Lokasi: Bausasran Detail Lokasi: RW 08 Kelurahan Bausasran	1.03.1.04.2.15.01.0000 - Dinas Pekerjaan Umum, Perumahan dan Kawasan Permukiman 1.04 - URUSAN PEMERINTAHAN BIDANG PERUMAHAN DAN KAWASAN PERMUKIMAN 1.04.03 - PROGRAM KAWASAN PERMUKIMAN 1.04.03.2.03 - Peningkatan Kualitas Kawasan Permukiman Kumuh dengan Luas di Bawah 10 (Sepuluh) Ha
3	*** 26. Infrastruktur Kawasan Permukiman	Permasalahan: Rumah tidak layak huni Kelompok Sasaran: Rumah warga tidak mampu Keterangan: Rumah sudah tidak layak dihuni Asumsi:	Lokasi: Keparakan Detail Lokasi: rumah Bp. Muhammad Arifin d/a Keparakan Lor MG 1/855 RT 39 RW 09	1.03.1.04.2.15.01.0000 - Dinas Pekerjaan Umum, Perumahan dan Kawasan Permukiman 1.04 - URUSAN PEMERINTAHAN BIDANG PERUMAHAN DAN KAWASAN PERMUKIMAN 1.04.03 - PROGRAM KAWASAN PERMUKIMAN 1.04.03.2.03 - Peningkatan Kualitas Kawasan Permukiman Kumuh dengan Luas di Bawah 10 (Sepuluh) Ha

Rp:22.000.000

4	<p>Isu:</p> <p>*** 25. Infrastruktur Jalan, Drainase, dan Jembatan Perkotaan</p>	<p>Permasalahan:</p> <p>Gorong-gorong saluran air hujan menuju jalan nikitan ada yang ambrol</p> <p>Kelompok Sasaran:</p> <p>Masyarakat</p> <p>Keterangan:</p> <p>Lokasi dipinggir jalan nikita</p> <p>Asumsi:</p> <p>Satu titik, sepanjang 60 M2</p>	<p>Lokasi:</p> <p>Umbulharjo</p> <p>Detail Lokasi:</p> <p>Jalan Nitikan, Kelurahan Sorosutan, Kemantren Umbulharjo</p>	<p>1.03.1.04.2.15.01.0000 - Dinas Pekerjaan Umum, Perumahan dan Kawasan Permukiman</p> <p>1.03 - URUSAN PEMERINTAHAN BIDANG PEKERJAAN UMUM DAN PENATAAN RUANG</p> <p>1.03.06 - PROGRAM PENGELOLAAN DAN PENGEMBANGAN SISTEM DRAINASE</p> <p>1.03.06.2.01 - Pengelolaan dan Pengembangan Sistem Drainase yang Terhubung Langsung dengan Sungai dalam Daerah Kabupaten/Kota</p>
5	<p>Isu:</p> <p>*** 2. Sarana dan Prasarana Kewilayahan</p>	<p>Permasalahan:</p> <p>Pemanfaatan bank sampah organik menjadi komposter</p> <p>Kelompok Sasaran:</p> <p>kelompok masyarakat Rw11 Keparaan</p> <p>Keterangan:</p> <p>Pengelolaan sampah organik masih belum maksimal</p> <p>Asumsi:</p> <p>Pembuatan Komposter</p>	<p>Lokasi:</p> <p>Keparakan</p> <p>Detail Lokasi:</p>	<p>7.01.0.00.0.00.12.0001 - Kelurahan Keparakan</p> <p>7.01 - KECAMATAN ADMINISTRASI</p> <p>7.01.03 - PROGRAM PEMBERDAYAAN MASYARAKAT DESA DAN KELURAHAN</p> <p>7.01.03.2.02 - Kegiatan Pemberdayaan Kelurahan</p> <p>7.01.03.2.02.0002 - Pembangunan Sarana dan Prasarana Kelurahan</p>
6	<p>Isu:</p> <p>*** 2. Sarana dan Prasarana Kewilayahan</p>	<p>Permasalahan:</p> <p>Permohonan warga terkait pengadaan gerobak sampah terpisah di wilayah Rw 01 Patangpuluhan, Wirobrajan dikarenakan gerobak yang ada bukan merupakan gerobak sampah terpisah dan kondisinya sudah mulai usang</p> <p>Kelompok Sasaran:</p> <p>Warga Rw 01 Patangpuluhan, Wirobrajan</p> <p>Keterangan:</p> <p>Pengadaan Gerobak Sampah Terpisah akan digunakan untuk memfasilitasi pengangkutan sampah terpilah dari rumah tangga di wilayah Rw 01 Patangpuluhan, Wirobrajan. Gerobak yang memiliki ruang terpilah membantuk warga dalam membedakan jenis sampah antara sampah organik atau anorganik</p> <p>Asumsi:</p> <p>1 Gerobak Sampah</p>	<p>Lokasi:</p> <p>Patangpuluhan</p> <p>Detail Lokasi:</p> <p>Rw 01 Patangpuluhan, Wirobrajan</p>	<p>7.01.0.00.0.00.07.0003 - Kelurahan Patangpuluhan</p> <p>7.01 - KECAMATAN ADMINISTRASI</p> <p>7.01.03 - PROGRAM PEMBERDAYAAN MASYARAKAT DESA DAN KELURAHAN</p> <p>7.01.03.2.02 - Kegiatan Pemberdayaan Kelurahan</p> <p>7.01.03.2.02.0002 - Pembangunan Sarana dan Prasarana Kelurahan</p>

7	Isu: *** 2. Sarana dan Prasarana Kewilayahan	Permasalahan: Pengadaan timbangan digital Kelompok Sasaran: posyandu 12 RW (warga) Keterangan: &Termonitornya kesehatan balita dan lansia& Asumsi: 28 buah	Lokasi: Muja Muju Detail Lokasi: Posyandu 12 RW	7.01.0.00.0.00.13.0002 - Kelurahan Muja-Muju 7.01 - KECAMATAN ADMINISTRASI 7.01.03 - PROGRAM PEMBERDAYAAN MASYARAKAT DESA DAN KELURAHAN 7.01.03.2.02 - Kegiatan Pemberdayaan Kelurahan 7.01.03.2.02.0003 - Pemberdayaan Masyarakat di Kelurahan
8	Isu: *** 26. Infrastruktur Kawasan Permukiman	Permasalahan: Tebing pinggir sungai belum ditalud Kelompok Sasaran: Masyarakat Keterangan: tebing diwilayah RW 07 Asumsi: 1 titik, sepanjang500 m2	Lokasi: Kotagede Detail Lokasi: Rejowinangun Rt 23 Rw 07	1.03.1.04.2.15.01.0000 - Dinas Pekerjaan Umum, Perumahan dan Kawasan Permukiman 1.03 - URUSAN PEMERINTAHAN BIDANG PEKERJAAN UMUM DAN PENATAAN RUANG 1.03.09 - PROGRAM PENATAAN BANGUNAN DAN LINGKUNGANNYA 1.03.09.2.01 - Penyelenggaraan Penataan Bangunan dan Lingkungannya di Daerah Kabupaten/Kota
9	Isu: *** 25. Infrastruktur Jalan, Drainase, dan Jembatan Perkotaan	Permasalahan: terkait air yang menggenang di depan rumah warga saat kalau terjadi hujan Kelompok Sasaran: warga masyarakat Keterangan: permohonan untuk pembuatan lubang buangan genangan saluran air hujan Asumsi: Rp. 2.000.000,- s/d Rp. 10.000.000,- / m1	Lokasi: Pakuncen Detail Lokasi: Singosaren Lor RW 12	1.03.1.04.2.15.01.0000 - Dinas Pekerjaan Umum, Perumahan dan Kawasan Permukiman 1.03 - URUSAN PEMERINTAHAN BIDANG PEKERJAAN UMUM DAN PENATAAN RUANG 1.03.06 - PROGRAM PENGELOLAAN DAN PENGEMBANGAN SISTEM DRAINASE 1.03.06.2.01 - Pengelolaan dan Pengembangan Sistem Drainase yang Terhubung Langsung dengan Sungai dalam Daerah Kabupaten/Kota

10	Isu: *** 2. Sarana dan Prasarana Kewilayahan	Permasalahan: Normalisasi SAH (Saluran Air Hujan) (pemeliharaan) Kelompok Sasaran: Semua warga Keterangan: sering terjadi banjir ketika hujan saluran air hujan lancar Asumsi: 280m	Lokasi: Tahunan Detail Lokasi: Jl. Soga Perempatan Jl. Soga Jl .Wijaya Jl. Celeban RW 04 RW 06	7.01.0.00.0.00.13.0003 - Kelurahan Tahunan 7.01 - KECAMATAN ADMINISTRASI 7.01.03 - PROGRAM PEMBERDAYAAN MASYARAKAT DESA DAN KELURAHAN 7.01.03.2.02 - Kegiatan Pemberdayaan Kelurahan 7.01.03.2.02.0002 - Pembangunan Sarana dan Prasarana Kelurahan
11	Isu: *** 24. Infrastruktur Pengelolaan dan Pengembangan sistem air limbah	Permasalahan: Saluran mengalami kerusakan Kelompok Sasaran: Masyarakat Keterangan: PELUMPURAN SELOKAN DI TEPI JL. NOGOBONDO Asumsi: 1 titik,	Lokasi: Kotagede Detail Lokasi: Rejowinangun RT 22 RW 07	1.03.1.04.2.15.01.0000 - Dinas Pekerjaan Umum, Perumahan dan Kawasan Permukiman 1.03 - URUSAN PEMERINTAHAN BIDANG PEKERJAAN UMUM DAN PENATAAN RUANG 1.03.05 - PROGRAM PENGELOLAAN DAN PENGEMBANGAN SISTEM AIR LIMBAH 1.03.05.2.01 - Pengelolaan dan Pengembangan Sistem Air Limbah Domestik dalam Daerah Kabupaten/Kota
12	Isu: *** 26. Infrastruktur Kawasan Permukiman	Permasalahan: Karena rumah sudah tidak layak Kelompok Sasaran: Rumah Ibu Riyani Keterangan: Lokasi di Jl Pakel Baru No 22 Rt 17 Rw 05 Asumsi: Membutuhkan Rehap Rumah	Lokasi: Sorosutan Detail Lokasi: Jl In Pakel Baru No 22 Rt 17 Rw 05	1.03.1.04.2.15.01.0000 - Dinas Pekerjaan Umum, Perumahan dan Kawasan Permukiman 1.04 - URUSAN PEMERINTAHAN BIDANG PERUMAHAN DAN KAWASAN PERMUKIMAN 1.04.03 - PROGRAM KAWASAN PERMUKIMAN 1.04.03.2.03 - Peningkatan Kualitas Kawasan Permukiman Kumuh dengan Luas di Bawah 10 (Sepuluh) Ha

13	Isu: *** 23. Infrastruktur Pengelolaan Sumber Daya Air	Permasalahan: adanya longsor yang mengancam keselamatan warga di RW 08,Rejowinangun Kelompok Sasaran: Warga RW 08 Bantaran Sungai Gajah Wong Keterangan: Perbaikan Talud Asumsi: 500 meter x 2 meter	Lokasi: Rejowinangun Detail Lokasi: Bantaran Sungai Gajah Wong, RW 08 RT 25	1.03.1.04.2.15.01.0000 - Dinas Pekerjaan Umum, Perumahan dan Kawasan Permukiman 1.03 - URUSAN PEMERINTAHAN BIDANG PEKERJAAN UMUM DAN PENATAAN RUANG 1.03.02 - PROGRAM PENGELOLAAN SUMBER DAYA AIR (SDA) 1.03.02.2.01 - Pengelolaan SDA dan Bangunan Pengaman Pantai pada Wilayah Sungai (WS) dalam 1 (Satu) Daerah Kabupaten/Kota
14	Isu: *** 2. Sarana dan Prasarana Kewilayahan	Permasalahan: banyaknya sisa sampah yang harus ditangani dan mewujudkan zero sampah Kelompok Sasaran: warga RT 05 dan 06 RW 02 Kelurahan Karangwaru Keterangan: sudah ada inisiatif dari warga untuk melaku pemillihan sampah khususnya sampah organik Asumsi: sebanyak 80 KK (800 lusida)	Lokasi: Karangwaru Detail Lokasi: RT. 05 dan 06 RW. 02 Kelurahan Karangwaru	7.01.0.00.0.00.01.0002 - Kelurahan Karangwaru 7.01 - KECAMATAN ADMINISTRASI 7.01.03 - PROGRAM PEMBERDAYAAN MASYARAKAT DESA DAN KELURAHAN 7.01.03.2.02 - Kegiatan Pemberdayaan Kelurahan 7.01.03.2.02.0003 - Pemberdayaan Masyarakat di Kelurahan
15	Isu: *** 7. Pendidikan	Permasalahan: Pendampingan Pengambilan Ijazah di tahan, dan cara mengakses Jaminan Pendidikan Daerah Kelompok Sasaran: Masyarakat wilayah RW 12 Singosaren Pakuncen Wirobrajan Yogyakarta dan sekitarnya Keterangan: Pendampingan Pengambilan Ijazah di tahan. Wali murid masih sangat minim pengetahuan mengenai Bantuan sosial berbentuk JPD di wilayah sehingga membutuhkan sosialisasi bahkan pendampingan untuk mengakses JPD Asumsi: 20 Orang	Lokasi: Pakuncen Detail Lokasi: Warga RW 12 Singosaren Pakuncen Wirobrajan Yogyakarta dan sekitarnya	1.01.2.19.0.00.01.0000 - Dinas Pendidikan Pemuda dan Olahraga 1.01 - URUSAN PEMERINTAHAN BIDANG PENDIDIKAN 1.01.02 - PROGRAM PENGELOLAAN PENDIDIKAN 1.01.02.2.01 - Pengelolaan Pendidikan Sekolah Dasar

16	<p>Isu:</p> <p>*** 25. Infrastruktur Jalan, Drainase, dan Jembatan Perkotaan</p>	<p>Permasalahan:</p> <p>adanya pendangkalan SAH dan SPAH</p> <p>Kelompok Sasaran:</p> <p>Warga di Kelurahan Purbayan</p> <p>Keterangan:</p> <p>lancaarnya air hujan</p> <p>Asumsi:</p> <p>ada 170 lokasi tersebar di Kelurahan Purbayan</p>	<p>Lokasi:</p> <p>Purbayan</p> <p>Detail Lokasi:</p> <p>terssebar di kelurahan purbayan</p>	<p>1.03.1.04.2.15.01.0000 - Dinas Pekerjaan Umum, Perumahan dan Kawasan Permukiman</p> <p>1.03 - URUSAN PEMERINTAHAN BIDANG PEKERJAAN UMUM DAN PENATAAN RUANG</p> <p>1.03.06 - PROGRAM PENGELOLAAN DAN PENGEMBANGAN SISTEM DRAINASE</p> <p>1.03.06.2.01 - Pengelolaan dan Pengembangan Sistem Drainase yang Terhubung Langsung dengan Sungai dalam Daerah Kabupaten/Kota</p>
17	<p>Isu:</p> <p>*** 13. Kesatuan Bangsa, Nasionalisme dan Politik</p>	<p>Permasalahan:</p> <p>Mulai tergerus nilai-nilai Pancasila di kehidupan bernegara dan bermasyarakat</p> <p>Kelompok Sasaran:</p> <p>Tokoh masyarakat, RT, RW dan Ketua Kampung</p> <p>Keterangan:</p> <p>Dengan sinau Pancasila maka nilai-nilai Pancasila akan kembali membumi di masyarakat</p> <p>Asumsi:</p> <p>1x kegiatan 50 orang</p>	<p>Lokasi:</p> <p>Gowongan</p> <p>Detail Lokasi:</p> <p>Kelurahan Gowongan</p>	<p>8.01.0.00.0.00.01.0000 - Badan Kesatuan Bangsa dan Politik</p> <p>8.01 - KESATUAN BANGSA DAN POLITIK</p> <p>8.01.02 - PROGRAM PENGUATAN IDEOLOGI PANCASILA DAN KARAKTER KEBANGSAAN</p> <p>8.01.02.2.01 - Perumusan Kebijakan Teknis dan Pemantapan Pelaksanaan Bidang Ideologi Pancasila dan Karakter Kebangsaan</p>
18	<p>Isu:</p> <p>*** 2. Sarana dan Prasarana Kewilayahan</p>	<p>Permasalahan:</p> <p>Belum terpasang satu pun cctv di kampung kami</p> <p>Kelompok Sasaran:</p> <p>Masyarakat</p> <p>Keterangan:</p> <p>lokasi jalan umum bukan perseorangan</p> <p>Asumsi:</p> <p>1 titik</p>	<p>Lokasi:</p> <p>Umbulharjo</p> <p>Detail Lokasi:</p> <p>Kampung warungboto RT 30 RW 07 Kelurahan Warungboto, Kementren Umbulharjo Yogyakarta</p>	<p>7.01.0.00.0.00.13.0004 - Kelurahan Warungboto</p> <p>7.01 - KECAMATAN ADMINISTRASI</p> <p>7.01.03 - PROGRAM PEMBERDAYAAN MASYARAKAT DESA DAN KELURAHAN</p> <p>7.01.03.2.02 - Kegiatan Pemberdayaan Kelurahan</p> <p>7.01.03.2.02.0002 - Pembangunan Sarana dan Prasarana Kelurahan</p>

19	<p>Isu:</p> <p>*** 2. Sarana dan Prasarana Kewilayahan</p>	<p>Permasalahan:</p> <p>permohonan pengadaan alat pengolahan sampah/ penghancur sampah</p> <p>Kelompok Sasaran:</p> <p>warga masyarakat/ pengelola bank sampah</p> <p>Keterangan:</p> <p>memudahkan dalam mencacah sampah plastik/ sampah anorganik di RW 02</p> <p>Asumsi:</p> <p>4 unit</p>	<p>Lokasi:</p> <p>Sosromenduran</p> <p>Detail Lokasi:</p> <p>kampung sosrowijayan RW 02 RT 07</p>	<p>7.01.0.00.0.00.05.0002 - Kelurahan Sosromenduran 7.01 - KECAMATAN ADMINISTRASI 7.01.03 - PROGRAM PEMBERDAYAAN MASYARAKAT DESA DAN KELURAHAN 7.01.03.2.02 - Kegiatan Pemberdayaan Kelurahan 7.01.03.2.02.0002 - Pembangunan Sarana dan Prasarana Kelurahan</p>
20	<p>Isu:</p> <p>*** 2. Sarana dan Prasarana Kewilayahan</p>	<p>Permasalahan:</p> <p>sering terjadi penumpukan sampah di masyarakat, terutama sampah plastik</p> <p>Kelompok Sasaran:</p> <p>warga masyarakat rw 08 rejoinangun</p> <p>Keterangan:</p> <p>sangat mengharapkan mendapatka mesin pencacah sampah</p> <p>Asumsi:</p> <p>1 unit</p>	<p>Lokasi:</p> <p>Rejoinangun</p> <p>Detail Lokasi:</p> <p>rejoinangun rw 08</p>	<p>7.01.0.00.0.00.14.0001 - Kelurahan Rejoinangun 7.01 - KECAMATAN ADMINISTRASI 7.01.03 - PROGRAM PEMBERDAYAAN MASYARAKAT DESA DAN KELURAHAN 7.01.03.2.02 - Kegiatan Pemberdayaan Kelurahan 7.01.03.2.02.0003 - Pemberdayaan Masyarakat di Kelurahan</p>
21	<p>Isu:</p> <p>*** 1. Pemberdayaan Kewilayahan</p>	<p>Permasalahan:</p> <p>belum adanya satu pemahaman konsep kepariwisataan dan manajemen pariwisata berbasis wilayah</p> <p>Kelompok Sasaran:</p> <p>warga kelurahan Wirobrajan</p> <p>Keterangan:</p> <p>FGD Promosi Wisata Wirobrajan</p> <p>Asumsi:</p> <p>50 warga</p>	<p>Lokasi:</p> <p>Wirobrajan</p> <p>Detail Lokasi:</p> <p>Kelurahan Wirobrajan</p>	<p>7.01.0.00.0.00.07.0002 - Kelurahan Wirobrajan 7.01 - KECAMATAN ADMINISTRASI 7.01.03 - PROGRAM PEMBERDAYAAN MASYARAKAT DESA DAN KELURAHAN 7.01.03.2.02 - Kegiatan Pemberdayaan Kelurahan 7.01.03.2.02.0003 - Pemberdayaan Masyarakat di Kelurahan</p>

22	Isu: *** 1. Pemberdayaan Kewilayahan	Permasalahan: Pelatihan Menjahit (Baju, Topi) untuk Produk Kain Sibori. Menuju Kawasan Sentra Industri Sibori Kelompok Sasaran: masyarakat Keterangan: Pelatihan Menjahit (Baju, Topi) untuk Produk Kain Sibori. Menuju Kawasan Sentra Industri Sibori Asumsi: 20 orang	Lokasi: Pandeyan Detail Lokasi: RW 005, Kampung Kebrokan, Kelurahan Pandeyan	7.01.0.00.0.00.13.0005 - Kelurahan Pandeyan 7.01 - KECAMATAN ADMINISTRASI 7.01.03 - PROGRAM PEMBERDAYAAN MASYARAKAT DESA DAN KELURAHAN 7.01.03.2.02 - Kegiatan Pemberdayaan Kelurahan 7.01.03.2.02.0003 - Pemberdayaan Masyarakat di Kelurahan
23	Isu: *** 2. Sarana dan Prasarana Kewilayahan	Permasalahan: Perlunya tempat penampungan sampah yang representatif Kelompok Sasaran: Kelompok Masyarakat Keterangan: Kurangnya tempat penampungan sampah Asumsi: Tiap Rw terdapat penampungan sampah yang representatif	Lokasi: Kadipaten Detail Lokasi: RW 12 dan 15 Kelurahan Kadipaten Kemantren Kraton	7.01.0.00.0.00.09.0003 - Kelurahan Kadipaten 7.01 - KECAMATAN ADMINISTRASI 7.01.03 - PROGRAM PEMBERDAYAAN MASYARAKAT DESA DAN KELURAHAN 7.01.03.2.02 - Kegiatan Pemberdayaan Kelurahan 7.01.03.2.02.0002 - Pembangunan Sarana dan Prasarana Kelurahan
24	Isu: *** 2. Sarana dan Prasarana Kewilayahan	Permasalahan: Kerawanan wilayah memerlukan pantauan 24 jam Kelompok Sasaran: Masyarakat Keterangan: Membantu meningkatkan pengawasan lingkungan Asumsi: Setiap RW perlu pemasangan CCTV	Lokasi: Kricak Detail Lokasi: RW 02 RT 04 di 2 unit RW 02 RT 06 perlu 2 unit	7.01.0.00.0.00.01.0001 - Kelurahan Kricak 7.01 - KECAMATAN ADMINISTRASI 7.01.03 - PROGRAM PEMBERDAYAAN MASYARAKAT DESA DAN KELURAHAN 7.01.03.2.02 - Kegiatan Pemberdayaan Kelurahan 7.01.03.2.02.0002 - Pembangunan Sarana dan Prasarana Kelurahan

25	<p>Isu:</p> <p>*** 25. Infrastruktur Jalan, Drainase, dan Jembatan Perkotaan</p>	<p>Permasalahan:</p> <p>Karena kurangnya penerangan jalan dan taman maka rawan terjadinya kecelakaan dan kriminalitas bagi pengguna jalan</p> <p>Kelompok Sasaran:</p> <p>Masyarakat</p> <p>Keterangan:</p> <p>Lingkungan RW 04 dan taman depan balai kampung Pringgokusuman</p> <p>Asumsi:</p> <p>Dibutuhkan 6 titik penerangan jalan dan taman</p>	<p>Lokasi:</p> <p>Pringgokusuman</p> <p>Detail Lokasi:</p> <p>Jalan masuk RW 04 dan taman depan Balai Kampung Pringgokusuman</p>	<p>1.03.1.04.2.15.01.0000 - Dinas Pekerjaan Umum, Perumahan dan Kawasan Permukiman 2.15 - URUSAN PEMERINTAHAN BIDANG PERHUBUNGAN</p> <p>2.15.02 - PROGRAM PENYELENGGARAAN LALU LINTAS DAN ANGKUTAN JALAN (LLAJ)</p> <p>2.15.02.2.02 - Penyediaan Perlengkapan Jalan di Jalan Kabupaten/Kota</p>
26	<p>Isu:</p> <p>*** 2. Sarana dan Prasarana Kewilayahan</p>	<p>Permasalahan:</p> <p>Pemasangan Paving Blok RT 23 RW 07 Kelurahan Muja Muju Gg Tunas Mawar 60 x 3m kurang lebih 180 m</p> <p>Kelompok Sasaran:</p> <p>Masyarakat</p> <p>Keterangan:</p> <p>Pemasangan Paving Blok</p> <p>Asumsi:</p> <p>60 x 3m kurang lebih 180 m</p>	<p>Lokasi:</p> <p>Muja Muju</p> <p>Detail Lokasi:</p> <p>RT 23 RW 07 Kelurahan Muja Muju Gg Tunas Mawar</p>	<p>7.01.0.00.0.00.13.0002 - Kelurahan Muja-Muju 7.01 - KECAMATAN ADMINISTRASI</p> <p>7.01.03 - PROGRAM PEMBERDAYAAN MASYARAKAT DESA DAN KELURAHAN</p> <p>7.01.03.2.02 - Kegiatan Pemberdayaan Kelurahan 7.01.03.2.02.0002 - Pembangunan Sarana dan Prasarana Kelurahan</p>
27	<p>Isu:</p> <p>*** 2. Sarana dan Prasarana Kewilayahan</p>	<p>Permasalahan:</p> <p>Perbaiki conblok jalan yang sudah mulai berlubang sehingga mengganggu kenyamanan dan kemandirian warga yang melintas</p> <p>Kelompok Sasaran:</p> <p>Masyarakat</p> <p>Keterangan:</p> <p>Menjadi lebih nyaman dan aman dalam menggunakan jalan tersebut</p> <p>Asumsi:</p> <p>1 paket</p>	<p>Lokasi:</p> <p>Tegalpanggung</p> <p>Detail Lokasi:</p> <p>RT 30 RW 06</p>	<p>7.01.0.00.0.00.04.0002 - Kelurahan Tegalpanggung 7.01 - KECAMATAN ADMINISTRASI</p> <p>7.01.03 - PROGRAM PEMBERDAYAAN MASYARAKAT DESA DAN KELURAHAN</p> <p>7.01.03.2.02 - Kegiatan Pemberdayaan Kelurahan 7.01.03.2.02.0002 - Pembangunan Sarana dan Prasarana Kelurahan</p>

28	Isu: *** 26. Infrastruktur Kawasan Permukiman	Permasalahan: Rumah tidak layak huni Kelompok Sasaran: Rumah warga tidak mampu Keterangan: Rumah tidak layak bagi keselamatan penghuni Asumsi: Rp22.000.000	Lokasi: Klitren Detail Lokasi: Rumah Bp.Atmojo d/a Klitren Lor GK III/107 RT 04 RW 01	1.03.1.04.2.15.01.0000 - Dinas Pekerjaan Umum, Perumahan dan Kawasan Permukiman 1.04 - URUSAN PEMERINTAHAN BIDANG PERUMAHAN DAN KAWASAN PERMUKIMAN 1.04.03 - PROGRAM KAWASAN PERMUKIMAN 1.04.03.2.03 - Peningkatan Kualitas Kawasan Permukiman Kumuh dengan Luas di Bawah 10 (Sepuluh) Ha
29	Isu: *** 25. Infrastruktur Jalan, Drainase, dan Jembatan Perkotaan	Permasalahan: jalan banyak yang rusak dan berlubang sehingga mengakibatkan sering kecelakaan Kelompok Sasaran: masyarakat umum Keterangan: lokasi jalan padat lalu lintas Asumsi: sepanjang lebih kurang 200 meter anggaran : 150 juta	Lokasi: Pringgokusuman Detail Lokasi: jalan di RT 17 RW 04 Kampung Pringgokusuman kemantren Gedongtengen	1.03.1.04.2.15.01.0000 - Dinas Pekerjaan Umum, Perumahan dan Kawasan Permukiman 1.03 - URUSAN PEMERINTAHAN BIDANG PEKERJAAN UMUM DAN PENATAAN RUANG 1.03.10 - PROGRAM PENYELENGGARAAN JALAN 1.03.10.2.01 - Penyelenggaraan Jalan Kabupaten/Kota
30	Isu: *** 1. Pemberdayaan Kewilayahan	Permasalahan: Pembinaan Kepemudaan melalui keterlibatan pemuda dalam mengorganisir event Kelompok Sasaran: Pembinaan Kepemudaan melalui keterlibatan pemuda dalam mengorganisir event, kraton Keterangan: Pembinaan Kepemudaan melalui keterlibatan pemuda dalam mengorganisir event, kraton Asumsi: 1 paket kegiatan	Lokasi: Kraton Detail Lokasi:	7.01.0.00.0.09.0001 - Kelurahan Patehan 7.01 - KECAMATAN ADMINISTRASI 7.01.03 - PROGRAM PEMBERDAYAAN MASYARAKAT DESA DAN KELURAHAN 7.01.03.2.02 - Kegiatan Pemberdayaan Kelurahan 7.01.03.2.02.0003 - Pemberdayaan Masyarakat di Kelurahan

31	Isu: *** 2. Sarana dan Prasarana Kewilayahan	Permasalahan: Pemeliharaan SAH Kelompok Sasaran: Masyarakat Keterangan: lokasi berada di jalan lingkungan Asumsi: Pemeliharaan SAH sepanjang 300 M	Lokasi: Wirogunan Detail Lokasi: Di wilayah Rw 07 Rt 25 Wirogunan	7.01.0.00.0.00.12.0002 - Kelurahan Wirogunan 7.01 - KECAMATAN ADMINISTRASI 7.01.03 - PROGRAM PEMBERDAYAAN MASYARAKAT DESA DAN KELURAHAN 7.01.03.2.02 - Kegiatan Pemberdayaan Kelurahan 7.01.03.2.02.0002 - Pembangunan Sarana dan Prasarana Kelurahan
32	Isu: *** 1. Pemberdayaan Kewilayahan	Permasalahan: Pelatihan budaya keroncong Kelompok Sasaran: Pokmas 3 kampung Keterangan: Pembinaan budaya yang ada di masyarakat Asumsi: 30 Orang	Lokasi: Muja Muju Detail Lokasi: Kampung Miliran, Balirejo, Muja Muju	7.01.0.00.0.00.13.0002 - Kelurahan Muja-Muju 7.01 - KECAMATAN ADMINISTRASI 7.01.03 - PROGRAM PEMBERDAYAAN MASYARAKAT DESA DAN KELURAHAN 7.01.03.2.02 - Kegiatan Pemberdayaan Kelurahan 7.01.03.2.02.0003 - Pemberdayaan Masyarakat di Kelurahan
33	Isu: *** 1. Pemberdayaan Kewilayahan	Permasalahan: Belum ada pelatihan secara rutin kelompok tari di RW 9 Kelurahan Gowongan Kelompok Sasaran: Kelompok tari anak-anak di RW 9 Kelurahan Gowongan Keterangan: berlokasi di RW 9 Kelurahan Gowongan Asumsi: Rencana pelatihan rutin tari untuk 30 anak	Lokasi: Gowongan Detail Lokasi: RW 9 Kelurahan Gowongan	7.01.0.00.0.00.02.0003 - Kelurahan Gowongan 7.01 - KECAMATAN ADMINISTRASI 7.01.03 - PROGRAM PEMBERDAYAAN MASYARAKAT DESA DAN KELURAHAN 7.01.03.2.02 - Kegiatan Pemberdayaan Kelurahan 7.01.03.2.02.0003 - Pemberdayaan Masyarakat di Kelurahan
34	Isu: *** 1. Pemberdayaan Kewilayahan	Permasalahan: Kebutuhan workshop pembuatan paket wisata di Kelurahan Cokrodiningratan Kelompok Sasaran: Kelompok Pokdarwis Kelurahan Cokrodiningratan Keterangan: Berlokasi di Kelurahan Cokrodiningratan Asumsi: 30 orang kelompok Pokdarwis Kelurahan Cokrodiningratan	Lokasi: Cokrodiningratan Detail Lokasi: Berlokasi di Kelurahan Cokrodiningratan	7.01.0.00.0.00.02.0002 - Kelurahan Cokrodiningratan 7.01 - KECAMATAN ADMINISTRASI 7.01.03 - PROGRAM PEMBERDAYAAN MASYARAKAT DESA DAN KELURAHAN 7.01.03.2.02 - Kegiatan Pemberdayaan Kelurahan 7.01.03.2.02.0003 - Pemberdayaan Masyarakat di Kelurahan

35	Isu: *** 17. Pengembangan Potensi Pertanian, Perikanan dan Pangan	Permasalahan: adanya potensi perikanan Kelompok Sasaran: Pokdakan Margo Rukun Keterangan: perlu pendampingan Asumsi: benih Gurami dan Pakan	Lokasi: Sorosutan Detail Lokasi: Jl. Pangeran Wirosobo, Kota Yogyakarta, Umbulharjo, Sorosutan	2.09.3.25.3.27.01.0000 - Dinas Pertanian dan Pangan 3.25 - URUSAN PEMERINTAHAN BIDANG KELAUTAN DAN PERIKANAN 3.25.04 - PROGRAM PENGELOLAAN PERIKANAN BUDIDAYA 3.25.04.2.02 - Pemberdayaan Pembudi Daya Ikan Kecil
36	Isu: *** 2. Sarana dan Prasarana Kewilayahan	Permasalahan: Pemeliharaan SAH Kelompok Sasaran: Masyarakat Keterangan: lokasi berada dijalan lingkungan Asumsi: Pemeliharaan SAH sepanjang 300 M	Lokasi: Wirogunan Detail Lokasi: Di wilayah Rw 07 Rt 25 Wirogunan	7.01.0.00.0.00.12.0002 - Kelurahan Wirogunan 7.01 - KECAMATAN ADMINISTRASI 7.01.03 - PROGRAM PEMBERDAYAAN MASYARAKAT DESA DAN KELURAHAN 7.01.03.2.02 - Kegiatan Pemberdayaan Kelurahan 7.01.03.2.02.0002 - Pembangunan Sarana dan Prasarana Kelurahan
37	Isu: *** 25. Infrastruktur Jalan, Drainase, dan Jembatan Perkotaan	Permasalahan: Lingkungan tergenang jika hujan Kelompok Sasaran: Masyarakat Keterangan: Dengan dibuatkannya SAH maka jalan tidak akan tergenang lagi Asumsi: 25 m x Rp 2.000.000	Lokasi: Bumijo Detail Lokasi: RT 24 RW 06 Bumijo Lor	1.03.1.04.2.15.01.0000 - Dinas Pekerjaan Umum, Perumahan dan Kawasan Permukiman 1.03 - URUSAN PEMERINTAHAN BIDANG PEKERJAAN UMUM DAN PENATAAN RUANG 1.03.06 - PROGRAM PENGELOLAAN DAN PENGEMBANGAN SISTEM DRAINASE 1.03.06.2.01 - Pengelolaan dan Pengembangan Sistem Drainase yang Terhubung Langsung dengan Sungai dalam Daerah Kabupaten/Kota

38	Isu: *** 26. Infrastruktur Kawasan Permukiman	Permasalahan: Rumah tidak layak huni Kelompok Sasaran: Rumah warga tidak mampu Keterangan: Rumah sudah tidak layak huni Asumsi: Rp22.000.000	Lokasi: Klitren Detail Lokasi: Rumah Ibu Hartati d/a Klitren Lor GK III/82 RT 04 RW 01, Gondokusuman, Yogyakarta	1.03.1.04.2.15.01.0000 - Dinas Pekerjaan Umum, Perumahan dan Kawasan Permukiman 1.04 - URUSAN PEMERINTAHAN BIDANG PERUMAHAN DAN KAWASAN PERMUKIMAN 1.04.03 - PROGRAM KAWASAN PERMUKIMAN 1.04.03.2.03 - Peningkatan Kualitas Kawasan Permukiman Kumuh dengan Luas di Bawah 10 (Sepuluh) Ha
39	Isu: *** 1. Pemberdayaan Kewilayahan	Permasalahan: Permohonan sosialisasi permasalahan kesehatan di wilayah khususnya penanganan balita stunting Kelompok Sasaran: balita stunting di wilayah Kelurahan Notoprajan kemantren Ngampilan Keterangan: Masih adanya balita kurang gizi serta dibutuhkan informasi pemenuhan gizi terhadap balita Asumsi: 10-15 orang	Lokasi: Ngampilan Detail Lokasi: kelurahan Notoprajan kemantren Ngampilan	7.01.0.00.0.00.06.0002 - Kelurahan Notoprajan 7.01 - KECAMATAN ADMINISTRASI 7.01.03 - PROGRAM PEMBERDAYAAN MASYARAKAT DESA DAN KELURAHAN 7.01.03.2.02 - Kegiatan Pemberdayaan Kelurahan 7.01.03.2.02.0003 - Pemberdayaan Masyarakat di Kelurahan
40	Isu: *** 2. Sarana dan Prasarana Kewilayahan	Permasalahan: Pemasangan papan nama kampung kadipaten kulon Kelompok Sasaran: lingkungan masyarakat Keterangan: sebagai penunjuk untuk mempermudah tamu yang datang Asumsi: 2 titik	Lokasi: Kadipaten Detail Lokasi: RW 06 dan RW 04 kadipaten kulon, Kraton	7.01.0.00.0.00.09.0003 - Kelurahan Kadipaten 7.01 - KECAMATAN ADMINISTRASI 7.01.03 - PROGRAM PEMBERDAYAAN MASYARAKAT DESA DAN KELURAHAN 7.01.03.2.02 - Kegiatan Pemberdayaan Kelurahan 7.01.03.2.02.0002 - Pembangunan Sarana dan Prasarana Kelurahan

41	Isu: *** 1. Pemberdayaan Kewilayahan	Permasalahan: Fasilitasi Pelatihan Olahan Pangan Kelompok Sasaran: miskin, perempuan Keterangan: Fasilitasi Pelatihan Olahan Pangan Asumsi: 20 orang	Lokasi: Pandeyan Detail Lokasi: RW 005, Kampung Pandeyan, Kelurahan Pandeyan	7.01.0.00.0.00.13.0005 - Kelurahan Pandeyan 7.01 - KECAMATAN ADMINISTRASI 7.01.03 - PROGRAM PEMBERDAYAAN MASYARAKAT DESA DAN KELURAHAN 7.01.03.2.02 - Kegiatan Pemberdayaan Kelurahan 7.01.03.2.02.0003 - Pemberdayaan Masyarakat di Kelurahan
42	Isu: *** 2. Sarana dan Prasarana Kewilayahan	Permasalahan: Pemeliharaan pos ronda Kelompok Sasaran: masyarakat Keterangan: Pemeliharaan pos ronda Asumsi: 16 m2	Lokasi: Demangan Detail Lokasi: RT 39, RW 11, Kampung Pengok, Kelurahan Demangan	7.01.0.00.0.00.03.0001 - Kelurahan Demangan 7.01 - KECAMATAN ADMINISTRASI 7.01.03 - PROGRAM PEMBERDAYAAN MASYARAKAT DESA DAN KELURAHAN 7.01.03.2.02 - Kegiatan Pemberdayaan Kelurahan 7.01.03.2.02.0002 - Pembangunan Sarana dan Prasarana Kelurahan
43	Isu: *** 6. Pengembangan Kapasitas dan Keterampilan Masyarakat	Permasalahan: potensi warga yang bisa menyopit tapi belum punya SIM Kelompok Sasaran: Warga Kemantren Kotagede Keterangan: warga yang belum punya SIM tapi ada potensi menyopir Asumsi: 20 orang	Lokasi: Kotagede Detail Lokasi: warga Kotagede (menyebar)	1.06.2.07.3.32.01.0000 - Dinas Sosial Tenaga Kerja dan Transmigrasi 2.07 - URUSAN PEMERINTAHAN BIDANG TENAGA KERJA 2.07.03 - PROGRAM PELATIHAN KERJA DAN PRODUKTIVITAS TENAGA KERJA 2.07.03.2.01 - Pelaksanaan Pelatihan berdasarkan Unit Kompetensi

44	Isu: *** 1. Pemberdayaan Kewilayahan	Permasalahan: Ingin mengikuti berbagai acara UMKM yang diselenggarakan oleh dinas Kelompok Sasaran: Masyarakat Keterangan: Untuk meningkatkan UMKM yang berada di daerah Brontokusuman Asumsi: Sepanjang wilayah Brontokusuman	Lokasi: Brontokusuman Detail Lokasi: Brontokusuman	7.01.0.00.0.00.12.0003 - Kelurahan Brontokusuman 7.01 - KECAMATAN ADMINISTRASI 7.01.03 - PROGRAM PEMBERDAYAAN MASYARAKAT DESA DAN KELURAHAN 7.01.03.2.02 - Kegiatan Pemberdayaan Kelurahan 7.01.03.2.02.0003 - Pemberdayaan Masyarakat di Kelurahan
45	Isu: *** 1. Pemberdayaan Kewilayahan	Permasalahan: Penyuluhan kesehatan ODGJ Kelompok Sasaran: pokmas 3 kampung Keterangan: &Perlunya pengetahuan ODGJ bagi masyarakat& Asumsi: 30 orang	Lokasi: Muja Muju Detail Lokasi: Kampung Miliran, Balirejo, Muja Muju	7.01.0.00.0.00.13.0002 - Kelurahan Muja-Muju 7.01 - KECAMATAN ADMINISTRASI 7.01.03 - PROGRAM PEMBERDAYAAN MASYARAKAT DESA DAN KELURAHAN 7.01.03.2.02 - Kegiatan Pemberdayaan Kelurahan 7.01.03.2.02.0003 - Pemberdayaan Masyarakat di Kelurahan
46	Isu: *** 2. Sarana dan Prasarana Kewilayahan	Permasalahan: volume sampah yang terus meningkat Kelompok Sasaran: warga masyarakat pandeyan rw 01 Keterangan: mengharapkan mesin pencacah sampah Asumsi: 1 unit	Lokasi: Pandeyan Detail Lokasi: pandeyan rw 01	7.01.0.00.0.00.13.0005 - Kelurahan Pandeyan 7.01 - KECAMATAN ADMINISTRASI 7.01.03 - PROGRAM PEMBERDAYAAN MASYARAKAT DESA DAN KELURAHAN 7.01.03.2.02 - Kegiatan Pemberdayaan Kelurahan 7.01.03.2.02.0002 - Pembangunan Sarana dan Prasarana Kelurahan

47	Isu: *** 26. Infrastruktur Kawasan Permukiman	Permasalahan: Karena Rumah sudah tidak layak Kelompok Sasaran: Rumah Bp Rajiman Keterangan: Lokasi di Keparakan Lor MGI/1074 Rt 32 Rw 07 Asumsi: Membutuhkan Rehap Rumah	Lokasi: Keparakan Detail Lokasi: Keparakan Lor MGI/1074 Rt 32 Rw 07	1.03.1.04.2.15.01.0000 - Dinas Pekerjaan Umum, Perumahan dan Kawasan Permukiman 1.04 - URUSAN PEMERINTAHAN BIDANG PERUMAHAN DAN KAWASAN PERMUKIMAN 1.04.03 - PROGRAM KAWASAN PERMUKIMAN 1.04.03.2.03 - Peningkatan Kualitas Kawasan Permukiman Kumuh dengan Luas di Bawah 10 (Sepuluh) Ha
48	Isu: *** 2. Sarana dan Prasarana Kewilayahan	Permasalahan: musim hujan dikhawatirkan oleh warga masyarakat talud bisa longsor karena talud tersebut sudah membutuhkan perbaikan. Kelompok Sasaran: warga masyarakat bantaran sungai code Keterangan: di sekitar bantaran sungai code Asumsi: 350 meter	Lokasi: Wirogunan Detail Lokasi: di RW 04 surokarsan atau bantaran sungai code	7.01.0.00.0.00.12.0002 - Kelurahan Wirogunan 7.01 - KECAMATAN ADMINISTRASI 7.01.03 - PROGRAM PEMBERDAYAAN MASYARAKAT DESA DAN KELURAHAN 7.01.03.2.02 - Kegiatan Pemberdayaan Kelurahan 7.01.03.2.02.0002 - Pembangunan Sarana dan Prasarana Kelurahan
49	Isu: *** 2. Sarana dan Prasarana Kewilayahan	Permasalahan: Fasilitasi untuk Penambahan Alat Pendidikan Edukasi RW 4 Kelompok Sasaran: anak-anak Keterangan: Fasilitasi untuk Penambahan Alat Pendidikan Edukasi RW 4 Asumsi: 4 unit	Lokasi: Umbulharjo Detail Lokasi: RW 004, Kampung Janturan, Kelurahan Warungboto	7.01.0.00.0.00.13.0004 - Kelurahan Warungboto 7.01 - KECAMATAN ADMINISTRASI 7.01.03 - PROGRAM PEMBERDAYAAN MASYARAKAT DESA DAN KELURAHAN 7.01.03.2.02 - Kegiatan Pemberdayaan Kelurahan 7.01.03.2.02.0003 - Pemberdayaan Masyarakat di Kelurahan

50	Isu: *** 24. Infrastruktur Pengelolaan dan Pengembangan sistem air limbah	Permasalahan: sering terjadi banjir ketika hujan sangat lebat, mengingat kondisi wilayah paling rendah Kelompok Sasaran: masyarakat Keterangan: lokasi rw 05 tahunan Asumsi: pembangunan selokan sepanjang 200 m	Lokasi: Tahunan Detail Lokasi:	1.03.1.04.2.15.01.0000 - Dinas Pekerjaan Umum, Perumahan dan Kawasan Permukiman 1.03 - URUSAN PEMERINTAHAN BIDANG PEKERJAAN UMUM DAN PENATAAN RUANG 1.03.05 - PROGRAM PENGELOLAAN DAN PENGEMBANGAN SISTEM AIR LIMBAH 1.03.05.2.01 - Pengelolaan dan Pengembangan Sistem Air Limbah Domestik dalam Daerah Kabupaten/Kota
51	Isu: *** 2. Sarana dan Prasarana Kewilayahan	Permasalahan: RW.12 dan RW.13 Kraton sangat membutuhkan Grobak sampah untuk mengangkut sampah Kelompok Sasaran: RW.12 dan RW.13 Kraton Keterangan: RW.12 dan RW.13 Kraton belum mempunyai gerobak sampah Asumsi: untuk mempermudah pemindahan sampah di wilayah RW.12 dan RW.13 Kraton	Lokasi: Kraton Detail Lokasi: RW.12 dan RW.13 Kraton	7.01.0.00.0.00.09.0003 - Kelurahan Kadipaten 7.01 - KECAMATAN ADMINISTRASI 7.01.03 - PROGRAM PEMBERDAYAAN MASYARAKAT DESA DAN KELURAHAN 7.01.03.2.02 - Kegiatan Pemberdayaan Kelurahan 7.01.03.2.02.0002 - Pembangunan Sarana dan Prasarana Kelurahan
52	Isu: *** 3. Kesehatan	Permasalahan: Kurangnya pemahaman tentang hipertensi Kelompok Sasaran: Masyarakat Karangwaru Keterangan: Dengan penyuluhan mengenai hipertensi masyarakat akan memahami pola hidup sehat tanpa hipertensi Asumsi: 1 kegiatan 30 orang x Rp 20.000	Lokasi: Karangwaru Detail Lokasi: Kelurahan Karangwaru	1.02.0.00.0.00.01.0015 - UPT Puskesmas Tegalrejo 1.02 - URUSAN PEMERINTAHAN BIDANG KESEHATAN 1.02.02 - PROGRAM PEMENUHAN UPAYA KESEHATAN PERORANGAN DAN UPAYA KESEHATAN MASYARAKAT 1.02.02.2.02 - Penyediaan Layanan Kesehatan untuk UKM dan UKP Rujukan Tingkat Daerah Kabupaten/Kota 1.02.02.2.02.0008 - Pengelolaan Pelayanan Kesehatan Penderita Hipertensi

53	Isu: *** 2. Sarana dan Prasarana Kewilayahan	Permasalahan: Belum ada Alat Pengukur Tinggi Bayi di Posyandu di RW 7 Kelurahan Kricak Kelompok Sasaran: Balita di RW 7 Kelurahan Kricak Keterangan: Untuk Posyandu di RW 7 Kelurahan Kricak Asumsi: Dibutuhkan 1 pengukur tinggi badan	Lokasi: Tegalrejo Detail Lokasi: Posyandu di RW 7 Kelurahan Kricak	7.01.0.00.0.00.01.0001 - Kelurahan Kricak 7.01 - KECAMATAN ADMINISTRASI 7.01.03 - PROGRAM PEMBERDAYAAN MASYARAKAT DESA DAN KELURAHAN 7.01.03.2.02 - Kegiatan Pemberdayaan Kelurahan 7.01.03.2.02.0003 - Pemberdayaan Masyarakat di Kelurahan
54	Isu: *** 2. Sarana dan Prasarana Kewilayahan	Permasalahan: Pemeliharaan SAH Kelompok Sasaran: warga Keterangan: SAH kurang berfungsi Kebersihan lingkungan Asumsi: 407 m	Lokasi: Muja Muju Detail Lokasi: RW 06, Jl. Balirejo I, Jl Balirejo	7.01.0.00.0.00.13.0002 - Kelurahan Muja-Muju 7.01 - KECAMATAN ADMINISTRASI 7.01.03 - PROGRAM PEMBERDAYAAN MASYARAKAT DESA DAN KELURAHAN 7.01.03.2.02 - Kegiatan Pemberdayaan Kelurahan 7.01.03.2.02.0002 - Pembangunan Sarana dan Prasarana Kelurahan
55	Isu: *** 1. Pemberdayaan Kewilayahan	Permasalahan: Sering tampil difestival kampung tapi belum punya costum sendiri selama ini hanya sewa dan biayanya mahal Kelompok Sasaran: Kelompok Karawitan Demakan Keterangan: Kebayak, sorjan, dan blangkon Asumsi: 55 pcs	Lokasi: Tegalrejo Detail Lokasi: Kampung Demakan RW 08, Kelurahan Tegalrejo, Kemantren Tegalrejo, Yogyakarta	7.01.0.00.0.00.01.0003 - Kelurahan Tegalrejo 7.01 - KECAMATAN ADMINISTRASI 7.01.03 - PROGRAM PEMBERDAYAAN MASYARAKAT DESA DAN KELURAHAN 7.01.03.2.02 - Kegiatan Pemberdayaan Kelurahan 7.01.03.2.02.0003 - Pemberdayaan Masyarakat di Kelurahan

56	Isu: *** 1. Pemberdayaan Kewilayahan	Permasalahan: Bakat yang dimiliki belum maksimal Kelompok Sasaran: Warga Nitikan Keterangan: Pelatihan Memasak Asumsi: 1 titik, 20 org	Lokasi: Umbulharjo Detail Lokasi: Kampung Nitikan RT 48 RW 12	7.01.0.00.0.00.13.0006 - Kelurahan Sorosutan 7.01 - KECAMATAN ADMINISTRASI 7.01.03 - PROGRAM PEMBERDAYAAN MASYARAKAT DESA DAN KELURAHAN 7.01.03.2.02 - Kegiatan Pemberdayaan Kelurahan 7.01.03.2.02.0003 - Pemberdayaan Masyarakat di Kelurahan
57	Isu:	Permasalahan: Memperbaiki lokasi yang longsor di daerah Karangajen, Brontokusuman, Mergangsan Kelompok Sasaran: Masyarakat Keterangan: Wilayah Karangajen terjadi longsor Asumsi: Di Wilayah Karangajen, Brontokusuman, Mergangsan	Lokasi: Brontokusuman Detail Lokasi: Karangajen, Brontokusuman, Mergangsan	1.03.1.04.2.15.01.0000 - Dinas Pekerjaan Umum, Perumahan dan Kawasan Permukiman 1.03 - URUSAN PEMERINTAHAN BIDANG PEKERJAAN UMUM DAN PENATAAN RUANG 1.03.09 - PROGRAM PENATAAN BANGUNAN DAN LINGKUNGANNYA 1.03.09.2.01 - Penyelenggaraan Penataan Bangunan dan Lingkungannya di Daerah Kabupaten/Kota
58	Isu: *** 2. Sarana dan Prasarana Kewilayahan	Permasalahan: Timbangan digital untuk bank sampah tiap RW Kelompok Sasaran: Bank sampah Keterangan: Memperlancar kegiatan bank sampah dan mendukung zero waste Memantapkan giat masyarakat dalam mengelola persampahan Asumsi: 12 unit	Lokasi: Muju Muju Detail Lokasi: 12 RW	7.01.0.00.0.00.13.0002 - Kelurahan Muja-Muju 7.01 - KECAMATAN ADMINISTRASI 7.01.03 - PROGRAM PEMBERDAYAAN MASYARAKAT DESA DAN KELURAHAN 7.01.03.2.02 - Kegiatan Pemberdayaan Kelurahan 7.01.03.2.02.0003 - Pemberdayaan Masyarakat di Kelurahan

59	Isu: *** 2. Sarana dan Prasarana Kewilayahan	Permasalahan: pengadaan gerobak sampah Kelompok Sasaran: masyarakat Keterangan: agar sampah dilingkungan tertangani dengan baik Asumsi: 3 buah gerobak sampah	Lokasi: Kadipaten Detail Lokasi: RW 04,05,06	7.01.0.00.0.00.09.0003 - Kelurahan Kadipaten 7.01 - KECAMATAN ADMINISTRASI 7.01.03 - PROGRAM PEMBERDAYAAN MASYARAKAT DESA DAN KELURAHAN 7.01.03.2.02 - Kegiatan Pemberdayaan Kelurahan 7.01.03.2.02.0002 - Pembangunan Sarana dan Prasarana Kelurahan
60	Isu: *** 26. Infrastruktur Kawasan Permukiman	Permasalahan: Rumah tidak layak huni Kelompok Sasaran: Rumah warga tidak mampu Keterangan: Rumah sudah tidak layak huni Asumsi: Rp22.000.000	Lokasi: Klitren Detail Lokasi: Rumah Bp. Joko Untoro d/a Klitren Lor GK III/566 RT 25 RW 06, Gondokusuman	1.03.1.04.2.15.01.0000 - Dinas Pekerjaan Umum, Perumahan dan Kawasan Permukiman 1.04 - URUSAN PEMERINTAHAN BIDANG PERUMAHAN DAN KAWASAN PERMUKIMAN 1.04.03 - PROGRAM KAWASAN PERMUKIMAN 1.04.03.2.03 - Peningkatan Kualitas Kawasan Permukiman Kumuh dengan Luas di Bawah 10 (Sepuluh) Ha
61	Isu: *** 26. Infrastruktur Kawasan Permukiman	Permasalahan: Kebutuhan perbaikan Rumah Tidak Layak Huni karena kondisi atap bocor di RT 31 RW 7 Kelurahan Cokrodingratan 3 unit atas nama Oto Kuncoro, Bambang Purnomo dan Haryadi Kelompok Sasaran: Warga miskin RT 31 RW 7 Kelurahan Cokrodingratan 3 unit atas nama Oto Kuncoro, Bambang Purnomo dan Haryadi Keterangan: 3 unit RTLH atas nama Oto Kuncoro, Bambang Purnomo dan Haryadi yang berlokasi di RT 31 RW 7 Kelurahan Cokrodingratan Asumsi: Kebutuhan perbaikan 3 unit RTLH	Lokasi: Cokrodingratan Detail Lokasi: RT 31 RW 7 Kelurahan Cokrodingratan	1.03.1.04.2.15.01.0000 - Dinas Pekerjaan Umum, Perumahan dan Kawasan Permukiman 1.04 - URUSAN PEMERINTAHAN BIDANG PERUMAHAN DAN KAWASAN PERMUKIMAN 1.04.03 - PROGRAM KAWASAN PERMUKIMAN 1.04.03.2.03 - Peningkatan Kualitas Kawasan Permukiman Kumuh dengan Luas di Bawah 10 (Sepuluh) Ha

62	Isu: *** 25. Infrastruktur Jalan, Drainase, dan Jembatan Perkotaan	Permasalahan: Pembangunan PJU (1paket dengan cagak) prioritas 1 Kelompok Sasaran: Warga Keterangan: merupakan daerah strategis yang sering dilewati masyarakat dengan minimnya penerangan terkondisikan penerangan jalan di wilayah Asumsi: 3 titik	Lokasi: Tahunan Detail Lokasi: RW 11 (RT 45) barat Gapura (Tempel)	1.03.1.04.2.15.01.0000 - Dinas Pekerjaan Umum, Perumahan dan Kawasan Permukiman 2.15 - URUSAN PEMERINTAHAN BIDANG PERHUBUNGAN 2.15.02 - PROGRAM PENYELENGGARAAN LALU LINTAS DAN ANGKUTAN JALAN (LLAJ) 2.15.02.2.02 - Penyediaan Perlengkapan Jalan di Jalan Kabupaten/Kota
63	Isu: *** 12. Keamanan dan Ketertiban Masyarakat	Permasalahan: Peingkatan Sdm Linmas Kelompok Sasaran: Linmas se Kelurahan Purbayan Keterangan: pemantapan linmas Asumsi: 30 Orang	Lokasi: Purbayan Detail Lokasi: Kelurahan Purbayan	1.05.0.00.0.00.01.0000 - Satuan Polisi Pamong Praja 1.05 - URUSAN PEMERINTAHAN BIDANGKETENTERAMAN DAN KETERTIBAN UMUM SERTA PERLINDUNGAN MASYARAKAT 1.05.02 - PROGRAM PENINGKATAN KETENTERAMAN DAN KETERTIBAN UMUM 1.05.02.2.01 - Penanganan Gangguan Ketenteraman dan Ketertiban Umum dalam 1 (Satu) Daerah Kabupaten/Kota
64	Isu: *** 15. Pengembangan Potensi dan Promosi Pariwisata	Permasalahan: Event Merti Prajurit Penunjang Destinasi Wisata Malam Kampung Wisata Warungboto Kelompok Sasaran: masyarakat Keterangan: Event Merti Prajurit Penunjang Destinasi Wisata Malam Kampung Wisata Warungboto Asumsi: 1 event	Lokasi: Warungboto Detail Lokasi: RW 005, Kampung Glagahsari, Kelurahan Warungboto	3.26.0.00.0.00.01.0000 - Dinas Pariwisata 3.26 - URUSAN PEMERINTAHAN BIDANG PARIWISATA 3.26.05 - PROGRAM PENGEMBANGAN SUMBER DAYA PARIWISATA DAN EKONOMI KREATIF 3.26.05.2.01 - Pelaksanaan Peningkatan Kapasitas Sumber Daya Manusia Pariwisata dan Ekonomi Kreatif Tingkat Dasar

65	Isu: *** 27. Penyediaan Jaringan Internet di Ruang Publik	Permasalahan: Penyediaan Wifi di ruang Publik Kelompok Sasaran: Warga RT 24 Keterangan: Memenuhi hak warga untuk mendapatkan informasi Asumsi: 1 lokasi	Lokasi: Purwokinanti Detail Lokasi: Posko PPKM Kampung Purwokinanti	2.16.2.20.2.21.01.0000 - Dinas Komunikasi, Informatika dan Persandian 2.16 - URUSAN PEMERINTAHAN BIDANG KOMUNIKASI DAN INFORMATIKA 2.16.03 - PROGRAM PENGELOLAAN APLIKASI INFORMATIKA 2.16.03.2.01 - Pengelolaan Nama Domain yang Telah Ditetapkan oleh Pemerintah Pusat dan Sub Domain di Lingkup Pemerintah Daerah Kabupaten/Kota
66	Isu: *** 2. Sarana dan Prasarana Kewilayahan	Permasalahan: Belum ada tempat sampah Kelompok Sasaran: Masyarakat Keterangan: TEMPAT SAMPAH UTK MASING2 JENIS SAMPAH Asumsi: 1 rumah , satu tempat sampah	Lokasi: Giwangan Detail Lokasi: Kampung Tegalturi RW 04, Giwangan, Umbulharjo, Yogyakarta	7.01.0.00.0.00.13.0007 - Kelurahan Giwangan 7.01 - KECAMATAN ADMINISTRASI 7.01.03 - PROGRAM PEMBERDAYAAN MASYARAKAT DESA DAN KELURAHAN 7.01.03.2.02 - Kegiatan Pemberdayaan Kelurahan 7.01.03.2.02.0002 - Pembangunan Sarana dan Prasarana Kelurahan
67	Isu: *** 7. Pendidikan	Permasalahan: Kurangnya intensitas dalam pendampingan bagi pendidik SPS PAUD Kelompok Sasaran: Masyarakat dan Pendidik PAUD se Kelurahan Gowongan Keterangan: Kelurahan Gowongan tlp 0274-547318 Asumsi: Dibutuhkan 1 kegiatan pelatihan bagi pendidik SPS PAUD tingkat mahir	Lokasi: Gowongan Detail Lokasi: SPS PAUD Se Kelurahan Gowongan	1.01.2.19.0.00.01.0000 - Dinas Pendidikan Pemuda dan Olahraga 1.01 - URUSAN PEMERINTAHAN BIDANG PENDIDIKAN 1.01.02 - PROGRAM PENGELOLAAN PENDIDIKAN 1.01.02.2.03 - Pengelolaan Pendidikan Anak Usia Dini (PAUD)

68	Isu: *** 2. Sarana dan Prasarana Kewilayahan	Permasalahan: Kelengkapan sarana pendukung berupa alat sangat diperlukan untuk meningkatkan hasil kegiatan Kelompok Sasaran: Wilayah Iromejan dan Klitren Keterangan: Pengadaan alat ukur tinggi dan berat badan Asumsi: 6 buah	Lokasi: Klitren Detail Lokasi:	7.01.0.00.0.00.03.0003 - Kelurahan Klitren 7.01 - KECAMATAN ADMINISTRASI 7.01.03 - PROGRAM PEMBERDAYAAN MASYARAKAT DESA DAN KELURAHAN 7.01.03.2.02 - Kegiatan Pemberdayaan Kelurahan 7.01.03.2.02.0003 - Pemberdayaan Masyarakat di Kelurahan
69	Isu: *** 2. Sarana dan Prasarana Kewilayahan	Permasalahan: permohonan pengadaan timbangan digital Kelompok Sasaran: warga masyarakat Keterangan: untuk kegiatan posyandu dan lansia. Asumsi: 15 unit	Lokasi: Gedongkiwo Detail Lokasi: setiap RW di kelurahan gedongkiwo	7.01.0.00.0.00.08.0003 - Kelurahan Gedongkiwo 7.01 - KECAMATAN ADMINISTRASI 7.01.03 - PROGRAM PEMBERDAYAAN MASYARAKAT DESA DAN KELURAHAN 7.01.03.2.02 - Kegiatan Pemberdayaan Kelurahan 7.01.03.2.02.0002 - Pembangunan Sarana dan Prasarana Kelurahan
70	Isu: *** 26. Infrastruktur Kawasan Permukiman	Permasalahan: Karena rumah sudah tidak layak Kelompok Sasaran: Rumah Bp Sudaryoko Keterangan: Lokasi di Keparakan Lor MGI/1071 Rt 32 Rw 07 Asumsi: Membutuhkan Rehap Rumah	Lokasi: Keparakan Detail Lokasi: Keparakan Lor MGI/1071 Rt 32 Rw 07	1.03.1.04.2.15.01.0000 - Dinas Pekerjaan Umum, Perumahan dan Kawasan Permukiman 1.04 - URUSAN PEMERINTAHAN BIDANG PERUMAHAN DAN KAWASAN PERMUKIMAN 1.04.03 - PROGRAM KAWASAN PERMUKIMAN 1.04.03.2.03 - Peningkatan Kualitas Kawasan Permukiman Kumuh dengan Luas di Bawah 10 (Sepuluh) Ha

71	Isu: *** 25. Infrastruktur Jalan, Drainase, dan Jembatan Perkotaan	Permasalahan: terjadinya genangan air Kelompok Sasaran: saluran air hujan di warungboto Keterangan: pembangunan SAH Asumsi: 70 meter dengan kedalaman 50cm	Lokasi: Warungboto Detail Lokasi: RT 17 RW 04, Warungboto	1.03.1.04.2.15.01.0000 - Dinas Pekerjaan Umum, Perumahan dan Kawasan Permukiman 1.03 - URUSAN PEMERINTAHAN BIDANG PEKERJAAN UMUM DAN PENATAAN RUANG 1.03.06 - PROGRAM PENGELOLAAN DAN PENGEMBANGAN SISTEM DRAINASE 1.03.06.2.01 - Pengelolaan dan Pengembangan Sistem Drainase yang Terhubung Langsung dengan Sungai dalam Daerah Kabupaten/Kota
72	Isu: *** 25. Infrastruktur Jalan, Drainase, dan Jembatan Perkotaan	Permasalahan: Kondisi lingkungan yang gelap sehingga membahayakan pengguna jalan Kelompok Sasaran: Masyarakat pengguna jalan Keterangan: Dengan adanya penerangan jalan maka pengguna jalan merasa aman dan nyaman Asumsi: 8 titik penerangan	Lokasi: Pringgokusuman Detail Lokasi: Jalan lingkungan RW 17 Kampung Kemetiran Kidul CP Rahmad Jati HP/WA 085103885985	1.03.1.04.2.15.01.0000 - Dinas Pekerjaan Umum, Perumahan dan Kawasan Permukiman 2.15 - URUSAN PEMERINTAHAN BIDANG PERHUBUNGAN 2.15.02 - PROGRAM PENYELENGGARAAN LALU LINTAS DAN ANGKUTAN JALAN (LLAJ) 2.15.02.2.02 - Penyediaan Perlengkapan Jalan di Jalan Kabupaten/Kota
73	Isu: *** 2. Sarana dan Prasarana Kewilayahan	Permasalahan: Pelumpuran atau pembersihan Saluran Air Hujan di wilayah RW 11 RT 40 Kurang lebih 200 meter (Panjang), dan RT 41 kurang lebih 200 meter (Panjang) Kelompok Sasaran: Masyarakat Keterangan: Pembersihan Saluran Air Hujan di wilayah RW 11 RT 40 Kurang lebih 200 meter (Panjang), dan RT 41 kurang lebih 200 meter (Panjang) kelurahan Mujamuju Kemantren Umbulharjo Asumsi: wilayah RW 11 RT 40 Kurang lebih 200 meter (Panjang), dan RT 41 kurang lebih 200 meter (Panjang) kelurahan Mujamuju Kemantren Umbulharjo	Lokasi: Muja Muju Detail Lokasi: wilayah RW 11 RT 40 Kurang lebih 200 meter (Panjang), dan RT 41 kurang lebih 200 meter (Panjang) kelurahan Mujamuju Kemantren Umbulharjo	7.01.0.00.0.00.13.0002 - Kelurahan Muja-Muju 7.01 - KECAMATAN ADMINISTRASI 7.01.03 - PROGRAM PEMBERDAYAAN MASYARAKAT DESA DAN KELURAHAN 7.01.03.2.02 - Kegiatan Pemberdayaan Kelurahan 7.01.03.2.02.0002 - Pembangunan Sarana dan Prasarana Kelurahan

74	<p>Isu:</p> <p>*** 2. Sarana dan Prasarana Kewilayahan</p>	<p>Permasalahan:</p> <p>keterbatasan sarana dan prasarana penyandu lansia berupa tensi meter di wilayah Rw 17 Prawirodirjan, Gondomanan</p> <p>Kelompok Sasaran:</p> <p>warga RW 17 Prawirodirjan, Gondomanan</p> <p>Keterangan:</p> <p>pengurus penyandu meminta tambahan sarana dan prasarana untuk penyandu lansia berupa tensi meter digital karena hanya memiliki tensi meter raksa di wilayah RW 17 Prawirodirjan, Gondomanan</p> <p>Asumsi:</p> <p>1 Unit</p>	<p>Lokasi:</p> <p>Prawirodirjan</p> <p>Detail Lokasi:</p> <p>Rw 17 Prawirodirjan,Gondomanan</p>	<p>7.01.0.00.0.00.10.0002 - Kelurahan Prawirodirjan 7.01 - KECAMATAN ADMINISTRASI</p> <p>7.01.03 - PROGRAM PEMBERDAYAAN MASYARAKAT DESA DAN KELURAHAN</p> <p>7.01.03.2.02 - Kegiatan Pemberdayaan Kelurahan 7.01.03.2.02.0003 - Pemberdayaan Masyarakat di Kelurahan</p>
75	<p>Isu:</p> <p>*** 2. Sarana dan Prasarana Kewilayahan</p>	<p>Permasalahan:</p> <p>Rusaknya fasilitas jalan lingkungan</p> <p>Kelompok Sasaran:</p> <p>Masyarakat</p> <p>Keterangan:</p> <p>Pemasangan paving blok</p> <p>Asumsi:</p> <p>Kelancaran transportasi dan kebersihan jalan lingkungan</p>	<p>Lokasi:</p> <p>Kricak</p> <p>Detail Lokasi:</p> <p>RW 01 RT 01 volume 3 m x 50 m RW 01 RT 03 volume 3 m x 13 m RW 02 RT 05 volume 1,4 m x 29 m RW 02 RT 05 volume 1,6 m x 10 m RW 02 RT 06 volume 60 m² RW 04 RT 18 volume 1,5 m x 125 m RW 04 RT 19 volume 1,3 m x 34 m RW 06 RT 26 volume 3,5 m x 18 m RW 06 RT 27 volume 4 m x 25 m</p>	<p>7.01.0.00.0.00.01.0001 - Kelurahan Kricak 7.01 - KECAMATAN ADMINISTRASI</p> <p>7.01.03 - PROGRAM PEMBERDAYAAN MASYARAKAT DESA DAN KELURAHAN</p> <p>7.01.03.2.02 - Kegiatan Pemberdayaan Kelurahan</p> <p>7.01.03.2.02.0002 - Pembangunan Sarana dan Prasarana Kelurahan</p>
76	<p>Isu:</p> <p>*** 2. Sarana dan Prasarana Kewilayahan</p>	<p>Permasalahan:</p> <p>pasangan cermin tikungan karena cermin tikungan merupakan alat kelengkapan pada jalan untuk menambah jarak pandang pengemudi kendaraan bermotor (biasa ditempatkan di tikungan yang cukup tajam)</p> <p>Kelompok Sasaran:</p> <p>masyarakat prenggan</p> <p>Keterangan:</p> <p>lokasi berada disetiap titik yang rawan kecelakaan</p> <p>Asumsi:</p> <p>membutuhkan 32 cermin tikungan untuk 32 titik sepanjang jalan kampung</p>	<p>Lokasi:</p> <p>Prenggan</p> <p>Detail Lokasi:</p> <p>Prenggan, Kotagede, Yogyakarta</p>	<p>7.01.0.00.0.00.14.0002 - Kelurahan Prenggan 7.01 - KECAMATAN ADMINISTRASI</p> <p>7.01.03 - PROGRAM PEMBERDAYAAN MASYARAKAT DESA DAN KELURAHAN</p> <p>7.01.03.2.02 - Kegiatan Pemberdayaan Kelurahan 7.01.03.2.02.0002 - Pembangunan Sarana dan Prasarana Kelurahan</p>

77	<p>Isu:</p> <p>*** 1. Pemberdayaan Kewilayahan</p>	<p>Permasalahan:</p> <p>perlu latihan rutin dan regenerasi muda dalam kesenian tradisional</p> <p>Kelompok Sasaran:</p> <p>warga kelurahan Kricak RW 03, RW 05, RW 09 dan RW 12</p> <p>Keterangan:</p> <p>ada beberapa kelompok kesenian tradisional, Jatilaras di RW 03 Jatimulyo, Sedho Heru Cokro RW 09, Kudho Satryio RW 05, Tari Topeng Ireng RW 05 Bangunrejo, Tari Geol Kinasih RW 05</p> <p>Asumsi:</p> <p>ada 5 kelompok Kesenian Tradisional dengan jumlah peserta total 125 orang</p>	<p>Lokasi:</p> <p>Kricak</p> <p>Detail Lokasi:</p> <p>Jatilaras di RW 03 Jatimulyo, Sedho Heru Cokro RW 09, Kudho Satryio RW 05, Tari Topeng Ireng RW 05 Bangunrejo, Tari Geol Kinasih RW 05</p>	<p>7.01.0.00.0.00.01.0001 - Kelurahan Kricak 7.01 - KECAMATAN ADMINISTRASI 7.01.03 - PROGRAM PEMBERDAYAAN MASYARAKAT DESA DAN KELURAHAN 7.01.03.2.02 - Kegiatan Pemberdayaan Kelurahan 7.01.03.2.02.0003 - Pemberdayaan Masyarakat di Kelurahan</p>
78	<p>Isu:</p> <p>*** 2. Sarana dan Prasarana Kewilayahan</p>	<p>Permasalahan:</p> <p>Perbaikan jalan inspeksi di wilayah Romo Mangun RW 01 Kelurahan Kotabaru</p> <p>Kelompok Sasaran:</p> <p>RW 01 Kelurahan Kotabaru</p> <p>Keterangan:</p> <p>Warga di wilayah Romo Mangun RW 01 Kelurahan Kotabaru menginginkan jalan inspeksi diperbaiki</p> <p>Asumsi:</p> <p>jalan inspeksi di wilayah Romo Mangun RW 01 Kelurahan Kotabaru rusak</p>	<p>Lokasi:</p> <p>Kotabaru</p> <p>Detail Lokasi:</p> <p>RW 01 Kelurahan Kotabaru</p>	<p>7.01.0.00.0.00.03.0002 - Kelurahan Kotabaru 7.01 - KECAMATAN ADMINISTRASI 7.01.03 - PROGRAM PEMBERDAYAAN MASYARAKAT DESA DAN KELURAHAN 7.01.03.2.02 - Kegiatan Pemberdayaan Kelurahan 7.01.03.2.02.0002 - Pembangunan Sarana dan Prasarana Kelurahan</p>
79	<p>Isu:</p> <p>*** 1. Pemberdayaan Kewilayahan</p>	<p>Permasalahan:</p> <p>adanya lahan yang belum terpakai maksimal warga ingin bercocok tanam, maka dari itu mohon diadakan Pelatihan budidaya Tabulapot</p> <p>Kelompok Sasaran:</p> <p>warga masyarakat</p> <p>Keterangan:</p> <p>berada di kampung Surokarsan, agar menciptakan kawasan yang hijau nyaman</p> <p>Asumsi:</p> <p>ada 25 orang</p>	<p>Lokasi:</p> <p>Mergangsan</p> <p>Detail Lokasi:</p> <p>berada di kampung Surokarsan RW 04</p>	<p>7.01.0.00.0.00.12.0002 - Kelurahan Wirogunan 7.01 - KECAMATAN ADMINISTRASI 7.01.03 - PROGRAM PEMBERDAYAAN MASYARAKAT DESA DAN KELURAHAN 7.01.03.2.02 - Kegiatan Pemberdayaan Kelurahan 7.01.03.2.02.0003 - Pemberdayaan Masyarakat di Kelurahan</p>

80	Isu: *** 26. Infrastruktur Kawasan Permukiman	Permasalahan: Rumah tidak layak huni Kelompok Sasaran: Rumah warga tidak mampu Keterangan: Rumah tidak layak Asumsi: Rp220.000.000	Lokasi: Klitren Detail Lokasi: Rumah Ibu Waginah d/a Klitren Lor GK 3/85 RT 04 RW 01 Yogyakarta	1.03.1.04.2.15.01.0000 - Dinas Pekerjaan Umum, Perumahan dan Kawasan Permukiman 1.04 - URUSAN PEMERINTAHAN BIDANG PERUMAHAN DAN KAWASAN PERMUKIMAN 1.04.03 - PROGRAM KAWASAN PERMUKIMAN 1.04.03.2.03 - Peningkatan Kualitas Kawasan Permukiman Kumuh dengan Luas di Bawah 10 (Sepuluh) Ha
81	Isu: *** 2. Sarana dan Prasarana Kewilayahan	Permasalahan: Perbaiki Jalan konblok baru (baru, kondisi masih tanah) Kelompok Sasaran: seluruh warga Keterangan: kondisi jalan yang masih berupa tanah dan dilewati oleh warga kelancaran akses jalan kampung Asumsi: 150 m	Lokasi: Tahunan Detail Lokasi: Gang Nakulo RT 21 RW05 (Celeban)	7.01.0.00.0.00.13.0003 - Kelurahan Tahunan 7.01 - KECAMATAN ADMINISTRASI 7.01.03 - PROGRAM PEMBERDAYAAN MASYARAKAT DESA DAN KELURAHAN 7.01.03.2.02 - Kegiatan Pemberdayaan Kelurahan 7.01.03.2.02.0002 - Pembangunan Sarana dan Prasarana Kelurahan
82	Isu: *** 4. Bantuan Sosial	Permasalahan: Lansia membutuhkan bantuan yang dapat di akses melalui KMS/ Bantuan sosial yang di tujukan untul lansia sebatangkara di kota yogyakarta. Kelompok Sasaran: Lansia di wilayah RW 11 Prawirodirjan Gondomanan Yk Keterangan: Bantuan Asistensi Sosial Lanjut Usia Miskin, untuk kesejahteraan para Lansia di kota Yogyakarta. Asumsi: 10 Orang	Lokasi: Gondomanan Detail Lokasi: Wilayah RW 11 Prawirodirjan dan sekitarnya	1.06.2.07.3.32.01.0000 - Dinas Sosial Tenaga Kerja dan Transmigrasi 1.06 - URUSAN PEMERINTAHAN BIDANG SOSIAL 1.06.05 - PROGRAM PERLINDUNGAN DAN JAMINAN SOSIAL 1.06.05.2.02 - Pengelolaan Data Fakir Miskin Cakupan Daerah Kabupaten/Kota 1.06.05.2.02.0003 - Fasilitasi Bantuan Sosial Kesejahteraan Keluarga

83	Isu: *** 1. Pemberdayaan Kewilayahan	Permasalahan: Pelatihan Kue Basah (Jajan Pasar) Kelompok Sasaran: miskin, perempuan Keterangan: Pelatihan Kue Basah (Jajan Pasar) Asumsi: 20 orang	Lokasi: Umbulharjo Detail Lokasi: RW 003, Kampung Glagah, Kelurahan Warungboto	7.01.0.00.0.00.13.0004 - Kelurahan Warungboto 7.01 - KECAMATAN ADMINISTRASI 7.01.03 - PROGRAM PEMBERDAYAAN MASYARAKAT DESA DAN KELURAHAN 7.01.03.2.02 - Kegiatan Pemberdayaan Kelurahan 7.01.03.2.02.0003 - Pemberdayaan Masyarakat di Kelurahan
84	Isu: *** 1. Pemberdayaan Kewilayahan	Permasalahan: Sosialisasi mengenai pencegahan penyakit degeneratif Kelompok Sasaran: Masyarakat Keterangan: Edukasi kepada masyarakat agar lebih peduli lagi dengan kesehatan untuk mencegah penyakit Degeneratif Asumsi: 20 orang	Lokasi: Tegalpanggung Detail Lokasi: RT 43 RW 09	7.01.0.00.0.00.04.0002 - Kelurahan Tegalpanggung 7.01 - KECAMATAN ADMINISTRASI 7.01.03 - PROGRAM PEMBERDAYAAN MASYARAKAT DESA DAN KELURAHAN 7.01.03.2.02 - Kegiatan Pemberdayaan Kelurahan 7.01.03.2.02.0003 - Pemberdayaan Masyarakat di Kelurahan
85	Isu: *** 3. Kesehatan	Permasalahan: Permohonan warga Rw 10 Ketanggungan, Wirobrajan mengenai Keanggotaan Program jaminan kesehatan PDPD kota Yogyakarta Kelompok Sasaran: warga Rw 10 Ketanggungan, Wirobrajan Keterangan: Warga Rw 10 Ketanggungan, Wirobrajan membutuhkan bantuan pelunasan BPJS macet dan pindah ke program PDPD kota Yogyakarta Asumsi: 10 Orang	Lokasi: Wirobrajan Detail Lokasi: Rw 10 Ketanggungan, Wirobrajan	1.02.0.00.0.00.01.0000 - Dinas Kesehatan 1.02 - URUSAN PEMERINTAHAN BIDANG KESEHATAN 1.02.02 - PROGRAM PEMENUHAN UPAYA KESEHATAN PERORANGAN DAN UPAYA KESEHATAN MASYARAKAT 1.02.02.2.02 - Penyediaan Layanan Kesehatan untuk UKM dan UKP Rujukan Tingkat Daerah Kabupaten/Kota 1.02.02.2.02.0026 - Pengelolaan Jaminan Kesehatan Masyarakat

86	Isu: *** 6. Pengembangan Kapasitas dan Keterampilan Masyarakat	Permasalahan: Semakin luntarnya kesadaran beragama dalam aspek wawasan, pengetahuan dan sikap Kelompok Sasaran: Pengajian DBKS Keterangan: Dengan adanya kegiatan ini diharapkan kesadaran beragama menjadi meningkat Asumsi: 1 x kegiatan x 100 orang x Rp 35.000	Lokasi: Sosromenduran Detail Lokasi: Balai Kelurahan Sosromenduran	4.01.0.00.0.00.01.0002 - Bagian Kesejahteraan Rakyat 4.01 - SEKRETARIAT DAERAH 4.01.02 - PROGRAM PEMERINTAHAN DAN KESEJAHTERAAN RAKYAT 4.01.02.2.02 - Pelaksanaan Kebijakan Kesejahteraan Rakyat 4.01.02.2.02.0001 - Fasilitasi Pengelolaan Bina Mental Spiritual
87	Isu: *** 2. Sarana dan Prasarana Kewilayahan	Permasalahan: Tensi meter untuk lansia Kelompok Sasaran: lansia Keterangan: Tensi meter untuk lansia 1 unit setiap RW di kelurahan Purwokinanti Asumsi: 10 unit	Lokasi: Purwokinanti Detail Lokasi: 1 unit setiap RW se-kelurahan Purwokinanti	7.01.0.00.0.00.11.0002 - Kelurahan Purwokinanti 7.01 - KECAMATAN ADMINISTRASI 7.01.03 - PROGRAM PEMBERDAYAAN MASYARAKAT DESA DAN KELURAHAN 7.01.03.2.02 - Kegiatan Pemberdayaan Kelurahan 7.01.03.2.02.0002 - Pembangunan Sarana dan Prasarana Kelurahan
88	Isu: *** 2. Sarana dan Prasarana Kewilayahan	Permasalahan: Pembangunan Tugu penanda identitas Kampung Kelompok Sasaran: RW 9, RW 10 dan RW 11 Keterangan: Sebagai tanda identitas kampung Asumsi: 4 titik	Lokasi: Muja Muju Detail Lokasi: RW 09, RW 10, RW 11	7.01.0.00.0.00.13.0002 - Kelurahan Muja-Muju 7.01 - KECAMATAN ADMINISTRASI 7.01.03 - PROGRAM PEMBERDAYAAN MASYARAKAT DESA DAN KELURAHAN 7.01.03.2.02 - Kegiatan Pemberdayaan Kelurahan 7.01.03.2.02.0003 - Pemberdayaan Masyarakat di Kelurahan

89	Isu: *** 2. Sarana dan Prasarana Kewilayahan	Permasalahan: Pelatihan Pengolahan sampah organik Kelompok Sasaran: RW 10 Prenggan Keterangan: Mengurangi sampah di TPS Asumsi: 40 orang	Lokasi: Prenggan Detail Lokasi: RW 10	7.01.0.00.0.00.14.0002 - Kelurahan Prenggan 7.01 - KECAMATAN ADMINISTRASI 7.01.03 - PROGRAM PEMBERDAYAAN MASYARAKAT DESA DAN KELURAHAN 7.01.03.2.02 - Kegiatan Pemberdayaan Kelurahan 7.01.03.2.02.0003 - Pemberdayaan Masyarakat di Kelurahan
90	Isu: *** 1. Pemberdayaan Kewilayahan	Permasalahan: pelatihan POSYANDU di RW 2 Gedongkiwo Kelompok Sasaran: POSYANDU di RW 2 Gedongkiwo Keterangan: POSYANDU di RW 2 Gedongkiwo Asumsi: satu paket kegiatan	Lokasi: Gedongkiwo Detail Lokasi:	7.01.0.00.0.00.08.0003 - Kelurahan Gedongkiwo 7.01 - KECAMATAN ADMINISTRASI 7.01.03 - PROGRAM PEMBERDAYAAN MASYARAKAT DESA DAN KELURAHAN 7.01.03.2.02 - Kegiatan Pemberdayaan Kelurahan 7.01.03.2.02.0003 - Pemberdayaan Masyarakat di Kelurahan
91	Isu: *** 1. Pemberdayaan Kewilayahan	Permasalahan: Banyak lansia dan belum mendapatkan kegiatan yang sifatnya peningkatan kesehatan lansia RW 4 dan RW 10 Kelurahan Cokrodiningratan Kelompok Sasaran: Kelompok lansia RW 4 dan RW 10 Kelurahan Cokrodiningratan Keterangan: Berlokasi di RW 4 dan RW 10 Kelurahan Cokrodiningratan Asumsi: Sasaran 200 lansia	Lokasi: Cokrodiningratan Detail Lokasi: Berlokasi di RW 4 dan RW 10 Kelurahan Cokrodiningratan	7.01.0.00.0.00.02.0002 - Kelurahan Cokrodiningratan 7.01 - KECAMATAN ADMINISTRASI 7.01.03 - PROGRAM PEMBERDAYAAN MASYARAKAT DESA DAN KELURAHAN 7.01.03.2.02 - Kegiatan Pemberdayaan Kelurahan 7.01.03.2.02.0003 - Pemberdayaan Masyarakat di Kelurahan

92	<p>Isu:</p> <p>*** 2. Sarana dan Prasarana Kewilayahan</p>	<p>Permasalahan:</p> <p>permohonan pengadaan gerobak sampah terpilah dikarenakan wilayah belum pernah memiliki gerobak sampah terpilah sebelumnya</p> <p>Kelompok Sasaran:</p> <p>Warga Rw 03 Prawirodirjan, Gondomanan</p> <p>Keterangan:</p> <p>Gerobak sampah terpilah akan sangat membantu warga dalam kegiatan pengangkutan sampah dari rumah tangga. Gerobak yang memiliki ruang terpilah untuk sampah organik dan anorganik mempermudah pengolahan sampah ke tahap selanjutnya serta membantu membiasakan warga untuk memilah sampah</p> <p>Asumsi:</p> <p>1 Unit</p>	<p>Lokasi:</p> <p>Prawirodirjan</p> <p>Detail Lokasi:</p> <p>RW 03 Prawirodirjan, Gondomanan</p>	<p>7.01.0.00.0.00.10.0002 - Kelurahan Prawirodirjan 7.01 - KECAMATAN ADMINISTRASI</p> <p>7.01.03 - PROGRAM PEMBERDAYAAN MASYARAKAT DESA DAN KELURAHAN</p> <p>7.01.03.2.02 - Kegiatan Pemberdayaan Kelurahan 7.01.03.2.02.0002 - Pembangunan Sarana dan Prasarana Kelurahan</p>
93	<p>Isu:</p> <p>*** 12. Keamanan dan Ketertiban Masyarakat</p>	<p>Permasalahan:</p> <p>Masih dibutuhkannya peningkatan kemampuan dalam melaksanakan tugas baik fisik maupun keahlian melalui kegiatan kesamaptaaan</p> <p>Kelompok Sasaran:</p> <p>Seluruh petugas linmas se Kelurahan Pringgokusuman</p> <p>Keterangan:</p> <p>Dengan dilakukannya kegiatan kesampataaan bagi petugas Linmas maka diharapkan dapat meningkatkan kapasitas petugas linmas</p> <p>Asumsi:</p> <p>1x kegiatan 30 orang</p>	<p>Lokasi:</p> <p>Pringgokusuman</p> <p>Detail Lokasi:</p> <p>Kelurahan Pringgokusuman</p>	<p>1.05.0.00.0.00.01.0000 - Satuan Polisi Pamong Praja 1.05 - URUSAN PEMERINTAHAN BIDANGKETENTERAMAN DAN KETERTIBAN UMUM SERTA PERLINDUNGAN MASYARAKAT</p> <p>1.05.02 - PROGRAM PENINGKATAN KETENTERAMAN DAN KETERTIBAN UMUM</p> <p>1.05.02.2.01 - Penanganan Gangguan Ketenteraman dan Ketertiban Umum dalam 1 (Satu) Daerah Kabupaten/Kota</p>
94	<p>Isu:</p> <p>*** 25. Infrastruktur Jalan, Drainase, dan Jembatan Perkotaan</p>	<p>Permasalahan:</p> <p>Rumah warga RT 44 jika hujan lebat selokan dibelakang rumah yang membujur dari arah utara keselatan tidak dapat menampung air hujan karena selokan yang ada terlalu kecil,tidak dapat menampung volume air yang besar sehingga air hujan masuk kerumah warga.</p> <p>Kelompok Sasaran:</p> <p>warga kampung</p> <p>Keterangan:</p> <p>panjang selokan lama 90 m2</p> <p>Asumsi:</p> <p>selokan bisa diperlebar dan diperdalam dengan tutup/pengaman diatasnya</p>	<p>Lokasi:</p> <p>Demangan</p> <p>Detail Lokasi:</p> <p>RT 44 RW 12</p>	<p>1.03.1.04.2.15.01.0000 - Dinas Pekerjaan Umum, Perumahan dan Kawasan Permukiman 1.03 - URUSAN PEMERINTAHAN BIDANG PEKERJAAN UMUM DAN PENATAAN RUANG</p> <p>1.03.06 - PROGRAM PENGELOLAAN DAN PENGEMBANGAN SISTEM DRAINASE</p> <p>1.03.06.2.01 - Pengelolaan dan Pengembangan Sistem Drainase yang Terhubung Langsung dengan Sungai dalam Daerah Kabupaten/Kota</p>

95	Isu: *** 1. Pemberdayaan Kewilayahan	Permasalahan: Pelatihan Pengolahan Bahan Baku Ikan Kelompok Sasaran: miskin, perempuan Keterangan: Pelatihan Pengolahan Bahan Baku Ikan Asumsi: 20 orang	Lokasi: Umbulharjo Detail Lokasi: RW 004, Kampung Janturan, Kelurahan Warungboto	7.01.0.00.0.00.13.0004 - Kelurahan Warungboto 7.01 - KECAMATAN ADMINISTRASI 7.01.03 - PROGRAM PEMBERDAYAAN MASYARAKAT DESA DAN KELURAHAN 7.01.03.2.02 - Kegiatan Pemberdayaan Kelurahan 7.01.03.2.02.0003 - Pemberdayaan Masyarakat di Kelurahan
96	Isu: *** 3. Kesehatan	Permasalahan: Lansia merasa tidak diberi peluang untuk melakukan aktivitas yg lebih bermanfaat untuk lingkungan sekitar Kelompok Sasaran: kelompok Lansia Keterangan: agar Lansia tetap produktif dengan aktivitas dan suport anggaran Asumsi: Lansia 3 kelurahan : Pakuncen, Wirobrajan, Patangpuluhan	Lokasi: Wirobrajan Detail Lokasi: wilayah meliputi : 1. kel Pakuncen 2. kel Wirobrajan 3. kel Patangpuluhan	1.02.0.00.0.00.01.0000 - Dinas Kesehatan 1.02 - URUSAN PEMERINTAHAN BIDANG KESEHATAN 1.02.02 - PROGRAM PEMENUHAN UPAYA KESEHATAN PERORANGAN DAN UPAYA KESEHATAN MASYARAKAT 1.02.02.2.02 - Penyediaan Layanan Kesehatan untuk UKM dan UKP Rujukan Tingkat Daerah Kabupaten/Kota
97	Isu: *** 24. Infrastruktur Pengelolaan dan Pengembangan sistem air limbah	Permasalahan: Pembersihan air limbah dari kotoran. dan lumpur didalamnya Kelompok Sasaran: Masyarakat Keterangan: Lingkungan yang bersih, nyaman dan aman dari tempat bersarangnya nyamuk yang diakibatkan genangan air Asumsi: 100 m2	Lokasi: Tegalpanggung Detail Lokasi: RT 21 RW 4	1.03.1.04.2.15.01.0000 - Dinas Pekerjaan Umum, Perumahan dan Kawasan Permukiman 1.03 - URUSAN PEMERINTAHAN BIDANG PEKERJAAN UMUM DAN PENATAAN RUANG 1.03.05 - PROGRAM PENGELOLAAN DAN PENGEMBANGAN SISTEM AIR LIMBAH 1.03.05.2.01 - Pengelolaan dan Pengembangan Sistem Air Limbah Domestik dalam Daerah Kabupaten/Kota

98	Isu: *** 2. Sarana dan Prasarana Kewilayahan	Permasalahan: Pengecatan fasum dan conblok yang pecah Kelompok Sasaran: Masyarakat Keterangan: Kenyamanan dan keamanan aktivitas warga Asumsi: 1 Paket	Lokasi: Baciro Detail Lokasi: Wegik : 082242822444 (Sekretaris RT 44 RW 12)	7.01.0.00.0.00.03.0004 - Kelurahan Baciro 7.01 - KECAMATAN ADMINISTRASI 7.01.03 - PROGRAM PEMBERDAYAAN MASYARAKAT DESA DAN KELURAHAN 7.01.03.2.02 - Kegiatan Pemberdayaan Kelurahan 7.01.03.2.02.0002 - Pembangunan Sarana dan Prasarana Kelurahan
99	Isu: *** 2. Sarana dan Prasarana Kewilayahan	Permasalahan: Meningkatkan keamanan wilayah Kelompok Sasaran: masyarakat Keterangan: seluruh wilayah suryatmajan Asumsi: 20 titik	Lokasi: Suryatmajan Detail Lokasi: Tiap gang kampung	7.01.0.00.0.00.04.0001 - Kelurahan Suryatmajan 7.01 - KECAMATAN ADMINISTRASI 7.01.03 - PROGRAM PEMBERDAYAAN MASYARAKAT DESA DAN KELURAHAN 7.01.03.2.02 - Kegiatan Pemberdayaan Kelurahan 7.01.03.2.02.0002 - Pembangunan Sarana dan Prasarana Kelurahan
100	Isu: *** 2. Sarana dan Prasarana Kewilayahan	Permasalahan: &Rehabilitasi pos ronda/pos kaming& Kelompok Sasaran: 3 kampung Keterangan: Sudah banyak yang rusak Mengoptimalkan giat ronda Asumsi: 7 unit	Lokasi: Muja Muju Detail Lokasi: 3 kampung	7.01.0.00.0.00.13.0002 - Kelurahan Muja-Muju 7.01 - KECAMATAN ADMINISTRASI 7.01.03 - PROGRAM PEMBERDAYAAN MASYARAKAT DESA DAN KELURAHAN 7.01.03.2.02 - Kegiatan Pemberdayaan Kelurahan 7.01.03.2.02.0002 - Pembangunan Sarana dan Prasarana Kelurahan
101	Isu: *** 2. Sarana dan Prasarana Kewilayahan	Permasalahan: Perbaiki ringan pos ronda Kelompok Sasaran: Warga Keterangan: Menunjang kenyamanan dalam melaksanakan kegiatan ronda Asumsi: 4 m2	Lokasi: Tegalpanggung Detail Lokasi: RW 04	7.01.0.00.0.00.04.0002 - Kelurahan Tegalpanggung 7.01 - KECAMATAN ADMINISTRASI 7.01.03 - PROGRAM PEMBERDAYAAN MASYARAKAT DESA DAN KELURAHAN 7.01.03.2.02 - Kegiatan Pemberdayaan Kelurahan 7.01.03.2.02.0002 - Pembangunan Sarana dan Prasarana Kelurahan

102	<p>Isu:</p> <p>*** 1. Pemberdayaan Kewilayahan</p>	<p>Permasalahan:</p> <p>kegiatan masyarakat yang memerlukan dukungan agar bisa dilaksanakan dan lestari</p> <p>Kelompok Sasaran:</p> <p>masyarakat Kampung Demakan dan Sudagaran</p> <p>Keterangan:</p> <p>kegiatan upacara Nyadran dan merti kampung berlokasi di 2 Kampung</p> <p>Asumsi:</p> <p>25 jutarupiah</p>	<p>Lokasi:</p> <p>Tegalrejo</p> <p>Detail Lokasi:</p> <p>kegiatan Nyadran bersama Kampung Demakan dan Sudagaran</p>	<p>7.01.0.00.0.00.01.0003 - Kelurahan Tegalrejo 7.01 - KECAMATAN ADMINISTRASI 7.01.03 - PROGRAM PEMBERDAYAAN MASYARAKAT DESA DAN KELURAHAN 7.01.03.2.02 - Kegiatan Pemberdayaan Kelurahan 7.01.03.2.02.0003 - Pemberdayaan Masyarakat di Kelurahan</p>
103	<p>Isu:</p> <p>*** 25. Infrastruktur Jalan, Drainase, dan Jembatan Perkotaan</p>	<p>Permasalahan:</p> <p>Jalan menjadi tidak aman nyaman karena gelap kurang penerangan</p> <p>Kelompok Sasaran:</p> <p>Warga pengguna jalan</p> <p>Keterangan:</p> <p>Dengan penerangan jalan lingkungan maka pengguna jalan akan aman dan nyaman</p> <p>Asumsi:</p> <p>8 titik PJU</p>	<p>Lokasi:</p> <p>Pringgokusuman</p> <p>Detail Lokasi:</p>	<p>1.03.1.04.2.15.01.0000 - Dinas Pekerjaan Umum, Perumahan dan Kawasan Permukiman 2.15 - URUSAN PEMERINTAHAN BIDANG PERHUBUNGAN 2.15.02 - PROGRAM PENYELENGGARAAN LALU LINTAS DAN ANGKUTAN JALAN (LLAJ) 2.15.02.2.02 - Penyediaan Perlengkapan Jalan di Jalan Kabupaten/Kota</p>
104	<p>Isu:</p> <p>*** 2. Sarana dan Prasarana Kewilayahan</p>	<p>Permasalahan:</p> <p>jalan masih tanah atau semen</p> <p>Kelompok Sasaran:</p> <p>Warga</p> <p>Keterangan:</p> <p>jalan belum di konblok</p> <p>Asumsi:</p> <p>2 meter x 50 meter</p>	<p>Lokasi:</p> <p>Warungboto</p> <p>Detail Lokasi:</p> <p>Gang Putra Bangsa 3 menuju Sd Al Khairaat</p>	<p>7.01.0.00.0.00.13.0004 - Kelurahan Warungboto 7.01 - KECAMATAN ADMINISTRASI 7.01.03 - PROGRAM PEMBERDAYAAN MASYARAKAT DESA DAN KELURAHAN 7.01.03.2.02 - Kegiatan Pemberdayaan Kelurahan 7.01.03.2.02.0002 - Pembangunan Sarana dan Prasarana Kelurahan</p>

105	Isu: *** 26. Infrastruktur Kawasan Permukiman	Permasalahan: rumah tidak layak huni Kelompok Sasaran: Rumah warga tidak mampu Keterangan: Rumah sudah tidak layak huni Asumsi: Rp22.000.000	Lokasi: Klitren Detail Lokasi: Rumah Bp.Sardjiono(Warini) d/a Klitren Lor GK III/300A RT 16 RW 04 Yogyakarta	1.03.1.04.2.15.01.0000 - Dinas Pekerjaan Umum, Perumahan dan Kawasan Permukiman 1.04 - URUSAN PEMERINTAHAN BIDANG PERUMAHAN DAN KAWASAN PERMUKIMAN 1.04.03 - PROGRAM KAWASAN PERMUKIMAN 1.04.03.2.03 - Peningkatan Kualitas Kawasan Permukiman Kumuh dengan Luas di Bawah 10 (Sepuluh) Ha
106	Isu: *** 2. Sarana dan Prasarana Kewilayahan	Permasalahan: jalan saat ini kondisi rusak sehingga mengganggu perjalanan warga Kelompok Sasaran: Warga RT 15 dan 18 RW. 05 Kel Tegalrejo Keterangan: saat ini menjadi salah satu akses warga untuk melukan aktifitas di RT, 15 dan 18 RW 05 Kelruhan Tegalrejo Asumsi: kerusakan ada di 2 wilyah RT. 15 ukuran 1,5 x 100 m (Conblok) RT. 18 ukuran 2 x 70 m (Rabat beton)	Lokasi: Tegalrejo Detail Lokasi: RT, 15 dan 18 RW. 05 Kelurahan Tegalrejo	7.01.0.00.0.00.01.0003 - Kelurahan Tegalrejo 7.01 - KECAMATAN ADMINISTRASI 7.01.03 - PROGRAM PEMBERDAYAAN MASYARAKAT DESA DAN KELURAHAN 7.01.03.2.02 - Kegiatan Pemberdayaan Kelurahan 7.01.03.2.02.0002 - Pembangunan Sarana dan Prasarana Kelurahan
107	Isu: *** 2. Sarana dan Prasarana Kewilayahan	Permasalahan: Pemasangan cermin cembung di Rt 54 Rw 08 Kelurahan Muja Muju sebanyak 3 titik Kelompok Sasaran: Masyarakat Keterangan: membantu pengendara untuk melihat atau mengetahui kendaraan yang akan hendak melintas dari arah berlawanan saat di tikungan Asumsi: membutuhkan 3 titik cermin cembung di wilayah RT 54 RW 08 Muja Muju Kemantren Umbulharjo	Lokasi: Muja Muju Detail Lokasi: wilayah RT 54 RW 08 Muja Muju Kemantren Umbulharjo	7.01.0.00.0.00.13.0002 - Kelurahan Muja-Muju 7.01 - KECAMATAN ADMINISTRASI 7.01.03 - PROGRAM PEMBERDAYAAN MASYARAKAT DESA DAN KELURAHAN 7.01.03.2.02 - Kegiatan Pemberdayaan Kelurahan 7.01.03.2.02.0002 - Pembangunan Sarana dan Prasarana Kelurahan

108	Isu: *** 26. Infrastruktur Kawasan Permukiman	Permasalahan: Rumah tidak layak huni Kelompok Sasaran: Rumah warga tidak mampu Keterangan: Rumah tidak layak Asumsi: Rp22.000.000	Lokasi: Baciro Detail Lokasi: Rumah Bp. Agustinus Rinto Santoso d/a Gendeng GK 4/482 RT 66 RW 17 Yogyakarta	1.03.1.04.2.15.01.0000 - Dinas Pekerjaan Umum, Perumahan dan Kawasan Permukiman 1.04 - URUSAN PEMERINTAHAN BIDANG PERUMAHAN DAN KAWASAN PERMUKIMAN 1.04.03 - PROGRAM KAWASAN PERMUKIMAN 1.04.03.2.03 - Peningkatan Kualitas Kawasan Permukiman Kumuh dengan Luas di Bawah 10 (Sepuluh) Ha
109	Isu: *** 26. Infrastruktur Kawasan Permukiman	Permasalahan: Rumah tidak layak huni Kelompok Sasaran: Rumah warga tidak mampu Keterangan: Rumah sudah tidak layak huni Asumsi: Rp22.000.000	Lokasi: Ngampilan Detail Lokasi: Rumah Bp. R.Sudaryono d/a Ngadiwinatan NG 1/1117.RT 59,RW 12 Ngampilan, Yogyakarta	1.03.1.04.2.15.01.0000 - Dinas Pekerjaan Umum, Perumahan dan Kawasan Permukiman 1.04 - URUSAN PEMERINTAHAN BIDANG PERUMAHAN DAN KAWASAN PERMUKIMAN 1.04.03 - PROGRAM KAWASAN PERMUKIMAN 1.04.03.2.03 - Peningkatan Kualitas Kawasan Permukiman Kumuh dengan Luas di Bawah 10 (Sepuluh) Ha
110	Isu: *** 23. Infrastruktur Pengelolaan Sumber Daya Air	Permasalahan: Perbaikan saluran irigasi Kelompok Sasaran: masyarakat Keterangan: perbaikan saluran irigasi RT 64 Rw 14 di barat RS jogja Asumsi: 150 m2	Lokasi: Sorosutan Detail Lokasi: RT 64 RW 14 Sorosutan	1.03.1.04.2.15.01.0000 - Dinas Pekerjaan Umum, Perumahan dan Kawasan Permukiman 1.03 - URUSAN PEMERINTAHAN BIDANG PEKERJAAN UMUM DAN PENATAAN RUANG 1.03.02 - PROGRAM PENGELOLAAN SUMBER DAYA AIR (SDA) 1.03.02.2.02 - Pengembangan dan Pengelolaan Sistem Irigasi Primer dan Sekunder pada Daerah Irigasi yang Luasnya di Bawah 1000 Ha dalam 1 (Satu) Daerah Kabupaten/Kota

111	Isu: *** 16. Pengembangan Usaha Kecil Mikro Menengah (UMKM)	Permasalahan: Permohonan Tenda UMKM sejumlah 30 buah untuk Event Gelar Potensi Mingguan Glagahsari Fair Kelompok Sasaran: masyarakat Keterangan: Permohonan Tenda UMKM sejumlah 30 buah untuk Event Gelar Potensi Mingguan Glagahsari Fair Asumsi: 30 pelaku UMKM	Lokasi: Warungboto Detail Lokasi: RW 005, Kampung Glagahsari, Kelurahan Warungboto	2.17.3.31.0.00.01.0000 - Dinas Perindustrian Koperasi Usaha Kecil dan Menengah 3.31 - URUSAN PEMERINTAHAN BIDANG PERINDUSTRIAN 3.31.02 - PROGRAM PERENCANAAN DAN PEMBANGUNAN INDUSTRI 3.31.02.2.01 - Penyusunan dan Evaluasi Rencana Pembangunan Industri Kabupaten/Kota
112	Isu: *** 2. Sarana dan Prasarana Kewilayahan	Permasalahan: Pengadaan sarana dan prasarana meja kursi Kelompok Sasaran: Peserta PAUD Keterangan: Fasilitas kegiatan PAUD Asumsi: 20 unit	Lokasi: Rejowinangun Detail Lokasi: RT 43 RW 13	7.01.0.00.0.00.14.0001 - Kelurahan Rejowinangun 7.01 - KECAMATAN ADMINISTRASI 7.01.03 - PROGRAM PEMBERDAYAAN MASYARAKAT DESA DAN KELURAHAN 7.01.03.2.02 - Kegiatan Pemberdayaan Kelurahan 7.01.03.2.02.0003 - Pemberdayaan Masyarakat di Kelurahan
113	Isu: *** 2. Sarana dan Prasarana Kewilayahan	Permasalahan: jalan rusak Kelompok Sasaran: masyarakat Keterangan: perbaikan jalan di rw 13 sorosutan Asumsi: 150m2	Lokasi: Sorosutan Detail Lokasi:	7.01.0.00.0.00.13.0006 - Kelurahan Sorosutan 7.01 - KECAMATAN ADMINISTRASI 7.01.03 - PROGRAM PEMBERDAYAAN MASYARAKAT DESA DAN KELURAHAN 7.01.03.2.02 - Kegiatan Pemberdayaan Kelurahan 7.01.03.2.02.0002 - Pembangunan Sarana dan Prasarana Kelurahan

114	<p>Isu:</p> <p>*** 24. Infrastruktur Pengelolaan dan Pengembangan sistem air limbah</p>	<p>Permasalahan:</p> <p>air limbah sering macet dan ketika hujan airnya bercampur kotoran dan luber</p> <p>Kelompok Sasaran:</p> <p>Masyarakat</p> <p>Keterangan:</p> <p>Lokasi didalam kampung Notoyudan dan bukan milik perorangan</p> <p>Asumsi:</p> <p>satu titik sepanjang 100 m2</p>	<p>Lokasi:</p> <p>Gedongtengen</p> <p>Detail Lokasi:</p> <p>Kampung Notoyudan RT RW 24, Kelurahan Pringgokusuman, Kementren Gedongtengen, Yogyakarta</p>	<p>1.03.1.04.2.15.01.0000 - Dinas Pekerjaan Umum, Perumahan dan Kawasan Permukiman 1.03 - URUSAN PEMERINTAHAN BIDANG PEKERJAAN UMUM DAN PENATAAN RUANG 1.03.05 - PROGRAM PENGELOLAAN DAN PENGEMBANGAN SISTEM AIR LIMBAH 1.03.05.2.01 - Pengelolaan dan Pengembangan Sistem Air Limbah Domestik dalam Daerah Kabupaten/Kota</p>
115	<p>Isu:</p> <p>*** 2. Sarana dan Prasarana Kewilayahan</p>	<p>Permasalahan:</p> <p>Pemeliharaan fasum RTHP</p> <p>Kelompok Sasaran:</p> <p>&Pengecatan, pemeliharaan fisik ringan fasum&</p> <p>Keterangan:</p> <p>Agar fasum dapat dipakai maksimal</p> <p>Asumsi:</p> <p>4 RTHP</p>	<p>Lokasi:</p> <p>Muja Muju</p> <p>Detail Lokasi:</p> <p>&RW 01, RW 06, RW 11, RW 12&</p>	<p>7.01.0.00.0.00.13.0002 - Kelurahan Muja-Muju 7.01 - KECAMATAN ADMINISTRASI 7.01.03 - PROGRAM PEMBERDAYAAN MASYARAKAT DESA DAN KELURAHAN 7.01.03.2.02 - Kegiatan Pemberdayaan Kelurahan 7.01.03.2.02.0002 - Pembangunan Sarana dan Prasarana Kelurahan</p>
116	<p>Isu:</p> <p>*** 1. Pemberdayaan Kewilayahan</p>	<p>Permasalahan:</p> <p>Pelestarian budaya membutuhkan anggaran yang dipergunakan untuk aktivitas kegiatan</p> <p>Kelompok Sasaran:</p> <p>Jemparringan ADIWNOTO dan Bergodo ADIWNOTO wilayah kampung Ngadiwinatan</p> <p>Keterangan:</p> <p>Pengadaan sarana dan prasarana Jemparringan dan Bergodo</p> <p>Asumsi:</p> <p>Jemparringan ADIWNOTO - Gandewa 4 buah X Rp. 450.000 = Rp. 1.800.000 - Anak Panah 4 lusin X Rp. 420.000 = Rp. 1.760.000 - Geber 8 buah X Rp. 220.000 = Rp. 1.680.000 - Bandul 10 buah X Rp. 30.000 = Rp. 300.000 - Alas Duduk 5 buah X Rp. 75.000 = Rp. 375.000 - Total = Rp. 5.915.000 Bergodo ADIWNOTO - Pengadeg 20 orang X @ Rp.1.700.000 = Rp. 34.000.000 - Trompet @ Rp. 1.000.000 - Dram (Tambur) @ Rp. 2.000.000 - Snar Dram 2 buah X @ Rp. 700.000 =Rp. 1.400.000 - Bende @ Rp. 700.000 - Dok-Dok @ Rp. 800.000 - Kecer @ Rp. 600.000 - Sepatu 20 pasang X @ Rp. 250.000 = Rp. 5.000.000 - Kaos Kaki 20 pasang X @ Rp. 20.000 = Rp. 400.000 Total = Rp.45.900.000. Jemparring dan Bergodo Rp.5.915.000 + Rp. 45.900.000 = Rp.51.815.000</p>	<p>Lokasi:</p> <p>Ngampilan</p> <p>Detail Lokasi:</p>	<p>7.01.0.00.0.00.06.0001 - Kelurahan Ngampilan 7.01 - KECAMATAN ADMINISTRASI 7.01.03 - PROGRAM PEMBERDAYAAN MASYARAKAT DESA DAN KELURAHAN 7.01.03.2.02 - Kegiatan Pemberdayaan Kelurahan 7.01.03.2.02.0002 - Pembangunan Sarana dan Prasarana Kelurahan</p>

117	Isu: *** 14. Pelestarian Budaya dan Tradisi	Permasalahan: Fasilitasi Event Seni Budaya Merti Kampung Celeban Kelompok Sasaran: masyarakat Keterangan: Fasilitasi Event Seni Budaya Merti Kampung Celeban Asumsi: 1 event	Lokasi: Tahunan Detail Lokasi: RW 008, Kampung Celeban, Kelurahan Tahunan	2.22.0.00.0.00.01.0000 - Dinas Kebudayaan (Kundha Kabudayan) 2.22 - URUSAN PEMERINTAHAN BIDANG KEBUDAYAAN 2.22.08 - PROGRAM PENYELENGGARAAN KEISTIMEWAAN YOGYAKARTA URUSAN KEBUDAYAAN 2.22.08.5.07 - Adat, Seni, Tradisi dan Lembaga Budaya 2.22.08.5.07.0008 - Pembinaan Penghayat Kepercayaan, Adat dan Tradisi
118	Isu: *** 26. Infrastruktur Kawasan Permukiman	Permasalahan: rumah sudah banyak yang rusak dan keluarga tidak mampu Kelompok Sasaran: warga tidak mampu Keterangan: keluarga penghasilan tidak tetap dan berada di tengah kampung Asumsi: 1 unit rumah anggaran : 20 juta	Lokasi: Wirobrajan Detail Lokasi: Rumah Ibu Ruminah alamat : Wirobrajan WB 2/198 RT 08 RW 02 kelurahan Wirobrajan kemantren Wirobrajan	1.03.1.04.2.15.01.0000 - Dinas Pekerjaan Umum, Perumahan dan Kawasan Permukiman 1.04 - URUSAN PEMERINTAHAN BIDANG PERUMAHAN DAN KAWASAN PERMUKIMAN 1.04.03 - PROGRAM KAWASAN PERMUKIMAN 1.04.03.2.03 - Peningkatan Kualitas Kawasan Permukiman Kumuh dengan Luas di Bawah 10 (Sepuluh) Ha
119	Isu: *** 1. Pemberdayaan Kewilayahan	Permasalahan: tidak adanya penciri budaya pada tiap kampung di wirobrajan Kelompok Sasaran: kampung di kelurahan wirobrajan Keterangan: pelatihan bregodo pada tiap kampung Asumsi: 100 orang	Lokasi: Wirobrajan Detail Lokasi: Kelurahan Wirobrajan	7.01.0.00.0.00.07.0002 - Kelurahan Wirobrajan 7.01 - KECAMATAN ADMINISTRASI 7.01.03 - PROGRAM PEMBERDAYAAN MASYARAKAT DESA DAN KELURAHAN 7.01.03.2.02 - Kegiatan Pemberdayaan Kelurahan 7.01.03.2.02.0003 - Pemberdayaan Masyarakat di Kelurahan
120	Isu: *** 2. Sarana dan Prasarana Kewilayahan	Permasalahan: Tensi meter untuk lansia Kelompok Sasaran: lansia Keterangan: Tensi meter untuk lansia 1 unit setiap RW di kelurahan Purwokinanti Asumsi: 10 unit	Lokasi: Purwokinanti Detail Lokasi: 1 unit setiap RW se-kelurahan Purwokinanti	7.01.0.00.0.00.11.0002 - Kelurahan Purwokinanti 7.01 - KECAMATAN ADMINISTRASI 7.01.03 - PROGRAM PEMBERDAYAAN MASYARAKAT DESA DAN KELURAHAN 7.01.03.2.02 - Kegiatan Pemberdayaan Kelurahan 7.01.03.2.02.0002 - Pembangunan Sarana dan Prasarana Kelurahan

121	Isu: *** 2. Sarana dan Prasarana Kewilayahan	Permasalahan: kurangnya ruang terbuka hijau publik Kelompok Sasaran: masyarakat Keterangan: pemabngunan ruang terbuka hijau publik di dukuh rt 70 rw 15 gedongkiwo, mantrijeron Asumsi: lebih dari 300 m2	Lokasi: Gedongkiwo Detail Lokasi:	7.01.0.00.0.00.08.0003 - Kelurahan Gedongkiwo 7.01 - KECAMATAN ADMINISTRASI 7.01.03 - PROGRAM PEMBERDAYAAN MASYARAKAT DESA DAN KELURAHAN 7.01.03.2.02 - Kegiatan Pemberdayaan Kelurahan 7.01.03.2.02.0002 - Pembangunan Sarana dan Prasarana Kelurahan
122	Isu: *** 14. Pelestarian Budaya dan Tradisi	Permasalahan: Tradisi nyadran makam Joyoyudho merupakan event tahunan Kelompok Sasaran: Warga masyarakat di lingkungan RW 03 Keterangan: Melestarikan tradisi budaya nyadran makam Joyoyudho di RW 03 Asumsi: 1x event	Lokasi: Pringgokusuman Detail Lokasi: Makam Joyoyudho RW 03 Njlagran	2.22.0.00.0.00.01.0000 - Dinas Kebudayaan (Kundha Kabudayan) 2.22 - URUSAN PEMERINTAHAN BIDANG KEBUDAYAAN 2.22.08 - PROGRAM PENYELENGGARAAN KEISTIMEWAAN YOGYAKARTA URUSAN KEBUDAYAAN 2.22.08.5.07 - Adat, Seni, Tradisi dan Lembaga Budaya 2.22.08.5.07.0010 - Penyelenggaraan Event Penggiat Seni
123	Isu: *** 23. Infrastruktur Pengelolaan Sumber Daya Air	Permasalahan: Penggogosan sungai sangat membahayakan warga Kelompok Sasaran: Wilayah RT.040 Demangan Keterangan: Penambalan akibat erosi sungai Asumsi: Panjang 5 meter dan Lebar 19 meter	Lokasi: Demangan Detail Lokasi:	1.03.1.04.2.15.01.0000 - Dinas Pekerjaan Umum, Perumahan dan Kawasan Permukiman 1.03 - URUSAN PEMERINTAHAN BIDANG PEKERJAAN UMUM DAN PENATAAN RUANG 1.03.02 - PROGRAM PENGELOLAAN SUMBER DAYA AIR (SDA) 1.03.02.2.01 - Pengelolaan SDA dan Bangunan Pengaman Pantai pada Wilayah Sungai (WS) dalam 1 (Satu) Daerah Kabupaten/Kota

124	<p>Isu:</p> <p>*** 2. Sarana dan Prasarana Kewilayahan</p>	<p>Permasalahan:</p> <p>belum adanya tempat pemilahan sampah spt : tong sampah : anorganik dan organik di kampung atau di RW</p> <p>Kelompok Sasaran:</p> <p>warga masyarakat</p> <p>Keterangan:</p> <p>Ligkungan RW membutuhkan tempat utk memilah sampah</p> <p>Asumsi:</p> <p>1 RW ada 3 titik wilayah untuk : sepuluh RW di Patangpuluhan wilayah untuk empat RW di wirobrajan (RW : 9, 10, 11, 12) wilayah untuk tiga RW di Pakuncen (RW : 1, 8, 10) anggaran : 40 juta</p>	<p>Lokasi:</p> <p>Wirobrajan</p> <p>Detail Lokasi:</p> <p>1. 10 RW se Patangpuluhan 2. 4 RW se Wirobrajan 3. 3 RW se Pakuncen</p>	<p>7.01.0.00.0.00.07.0000 - Kemantren Wirobrajan 7.01 - KECAMATAN ADMINISTRASI 7.01.03 - PROGRAM PEMBERDAYAAN MASYARAKAT DESA DAN KELURAHAN 7.01.03.2.02 - Kegiatan Pemberdayaan Kelurahan</p>
125	<p>Isu:</p> <p>*** 2. Sarana dan Prasarana Kewilayahan</p>	<p>Permasalahan:</p> <p>pembangunan sarana prasarana pelengkap antara lain dalam pembangunan ataupun perbaikan Gapura kampung, pemasangan papan petunjuk jalan, papan nama jalan</p> <p>Kelompok Sasaran:</p> <p>masyarakat</p> <p>Keterangan:</p> <p>untuk kerapihan, keindahan dan ketertiban kampung</p> <p>Asumsi:</p> <p>1 unit</p>	<p>Lokasi:</p> <p>Wirogunan</p> <p>Detail Lokasi:</p> <p>di RW 03 Bintaran</p>	<p>7.01.0.00.0.00.12.0002 - Kelurahan Wirogunan 7.01 - KECAMATAN ADMINISTRASI 7.01.03 - PROGRAM PEMBERDAYAAN MASYARAKAT DESA DAN KELURAHAN 7.01.03.2.02 - Kegiatan Pemberdayaan Kelurahan 7.01.03.2.02.0002 - Pembangunan Sarana dan Prasarana Kelurahan</p>
126	<p>Isu:</p> <p>*** 1. Pemberdayaan Kewilayahan</p>	<p>Permasalahan:</p> <p>Pelatihan hidroponik</p> <p>Kelompok Sasaran:</p> <p>Warga Kampung</p> <p>Keterangan:</p> <p>Ketahanan pangan warga sekitar</p> <p>Asumsi:</p> <p>25 orang</p>	<p>Lokasi:</p> <p>Tegalpanggung</p> <p>Detail Lokasi:</p> <p>RT 21 RW 04</p>	<p>7.01.0.00.0.00.04.0002 - Kelurahan Tegalpanggung 7.01 - KECAMATAN ADMINISTRASI 7.01.03 - PROGRAM PEMBERDAYAAN MASYARAKAT DESA DAN KELURAHAN 7.01.03.2.02 - Kegiatan Pemberdayaan Kelurahan 7.01.03.2.02.0003 - Pemberdayaan Masyarakat di Kelurahan</p>

127	<p>Isu:</p> <p>*** 25. Infrastruktur Jalan, Drainase, dan Jembatan Perkotaan</p>	<p>Permasalahan:</p> <p>jalan kresno belum tersedia SAH sehingga menimbulkan genangan air hujan</p> <p>Kelompok Sasaran:</p> <p>masyarakat umum</p> <p>Keterangan:</p> <p>lokasi merupakan akses utama untuk pelayanan masyarakat menuju kelurahan Wirobrajan dan akses menuju fasilitas publik lapangan sepakbola Mancasan</p> <p>Asumsi:</p> <p>panjang 400 meter lebar 4,5 meter DED 70 juta (anggaran perubahan 2023) anggaran : 400 juta</p>	<p>Lokasi:</p> <p>Wirobrajan</p> <p>Detail Lokasi:</p> <p>jalan Kresno RW 09 kelurahan Wirobrajan kemantren Wirobrajan</p>	<p>1.03.1.04.2.15.01.0000 - Dinas Pekerjaan Umum, Perumahan dan Kawasan Permukiman</p> <p>1.03 - URUSAN PEMERINTAHAN BIDANG PEKERJAAN UMUM DAN PENATAAN RUANG</p> <p>1.03.06 - PROGRAM PENGELOLAAN DAN PENGEMBANGAN SISTEM DRAINASE</p> <p>1.03.06.2.01 - Pengelolaan dan Pengembangan Sistem Drainase yang Terhubung Langsung dengan Sungai dalam Daerah Kabupaten/Kota</p>
128	<p>Isu:</p> <p>*** 1. Pemberdayaan Kewilayahan</p>	<p>Permasalahan:</p> <p>Belum ada yang privat anak di kampung balirejo</p> <p>Kelompok Sasaran:</p> <p>Masyarakat</p> <p>Keterangan:</p> <p>BIMBINGAN PELAJAR DARI PEMKOT UTK SD-SMA</p> <p>Asumsi:</p> <p>1 paket materi umum</p>	<p>Lokasi:</p> <p>Umbulharjo</p> <p>Detail Lokasi:</p> <p>Kampung Balirejo RT 16 RW 05 Muja Muju, Umbulharjo, Yogyakarta</p>	<p>7.01.0.00.0.00.13.0002 - Kelurahan Muja-Muju</p> <p>7.01 - KECAMATAN ADMINISTRASI</p> <p>7.01.03 - PROGRAM PEMBERDAYAAN MASYARAKAT DESA DAN KELURAHAN</p> <p>7.01.03.2.02 - Kegiatan Pemberdayaan Kelurahan</p> <p>7.01.03.2.02.0003 - Pemberdayaan Masyarakat di Kelurahan</p>
129	<p>Isu:</p> <p>*** 14. Pelestarian Budaya dan Tradisi</p>	<p>Permasalahan:</p> <p>Pelatihan dan penyuluhan bregodo Wirogending</p> <p>Kelompok Sasaran:</p> <p>Masyarakat</p> <p>Keterangan:</p> <p>Peningkatan kapasitas masyarakat dan melestarikan budaya</p> <p>Asumsi:</p> <p>1 kelompok 25 orang</p>	<p>Lokasi:</p> <p>Notoprajan</p> <p>Detail Lokasi:</p> <p>RW 03 Gendingan Notoprajan, Ngampilan Yogyakarta</p>	<p>2.22.0.00.0.00.01.0000 - Dinas Kebudayaan (Kundha Kabudayan)</p> <p>2.22 - URUSAN PEMERINTAHAN BIDANG KEBUDAYAAN</p> <p>2.22.08 - PROGRAM PENYELENGGARAAN KEISTIMEWAAN YOGYAKARTA URUSAN KEBUDAYAAN</p> <p>2.22.08.5.07 - Adat, Seni, Tradisi dan Lembaga Budaya</p> <p>2.22.08.5.07.0008 - Pembinaan Penghayat Kepercayaan, Adat dan Tradisi</p>

130	Isu: *** 2. Sarana dan Prasarana Kewilayahan	Permasalahan: jalan rusak di kampung Jatimulyo rt 12 rw 03 kricak Kelompok Sasaran: masyarakat Keterangan: pavingisasi jalan di rt 12 rw 03 kricak dengan perkiraan volume 3,5 m x 35 m Asumsi: pavingisasi jalan di rt 12 rw 03 kricak dengan perkiraan volume 3,5 m x 35 m	Lokasi: Kricak Detail Lokasi: rt 12 rw 03 Jatimulyo, Kricak	7.01.0.00.0.00.01.0001 - Kelurahan Kricak 7.01 - KECAMATAN ADMINISTRASI 7.01.03 - PROGRAM PEMBERDAYAAN MASYARAKAT DESA DAN KELURAHAN 7.01.03.2.02 - Kegiatan Pemberdayaan Kelurahan 7.01.03.2.02.0002 - Pembangunan Sarana dan Prasarana Kelurahan
131	Isu: *** 2. Sarana dan Prasarana Kewilayahan	Permasalahan: Pembangunan SPAH Kelompok Sasaran: masyarakat Keterangan: lokasi di jalan lingkungan Asumsi: membutuhkan SPAH 8 titik	Lokasi: Brontokusuman Detail Lokasi: Wilayah RW 05 Rt 14.15.16.17	7.01.0.00.0.00.12.0003 - Kelurahan Brontokusuman 7.01 - KECAMATAN ADMINISTRASI 7.01.03 - PROGRAM PEMBERDAYAAN MASYARAKAT DESA DAN KELURAHAN 7.01.03.2.02 - Kegiatan Pemberdayaan Kelurahan 7.01.03.2.02.0002 - Pembangunan Sarana dan Prasarana Kelurahan
132	Isu: *** 15. Pengembangan Potensi dan Promosi Pariwisata	Permasalahan: Fasilitasi Event Pariwisata Festival Sungai Kelompok Sasaran: masyarakat Keterangan: Fasilitasi Event Pariwisata Festival Sungai Asumsi: 1 event	Lokasi: Muja Muju Detail Lokasi: RW 005, Kampung Muja Muju, Kelurahan Muja Muju	3.26.0.00.0.00.01.0000 - Dinas Pariwisata 3.26 - URUSAN PEMERINTAHAN BIDANG PARIWISATA 3.26.05 - PROGRAM PENGEMBANGAN SUMBER DAYA PARIWISATA DAN EKONOMI KREATIF 3.26.05.2.01 - Pelaksanaan Peningkatan Kapasitas Sumber Daya Manusia Pariwisata dan Ekonomi Kreatif Tingkat Dasar

133	Isu: *** 2. Sarana dan Prasarana Kewilayahan	Permasalahan: pembangunan dan pemeliharaan MCK karena sudah kotor rusak dan sudah tidak layak Kelompok Sasaran: warga masyarakat Keterangan: sebagai sarana penunjang kampung wisata heritage dan sungai Asumsi: 3 unit	Lokasi: Wirogunan Detail Lokasi: RW 02 dan RW 03	7.01.0.00.0.00.12.0002 - Kelurahan Wirogunan 7.01 - KECAMATAN ADMINISTRASI 7.01.03 - PROGRAM PEMBERDAYAAN MASYARAKAT DESA DAN KELURAHAN 7.01.03.2.02 - Kegiatan Pemberdayaan Kelurahan 7.01.03.2.02.0002 - Pembangunan Sarana dan Prasarana Kelurahan
134	Isu: *** 2. Sarana dan Prasarana Kewilayahan	Permasalahan: Pembuatan Papan nama Kampung Layak Anak Kelompok Sasaran: RW 03,07 dan 11 kelurahan Wirobrajan kemantren Wirobrajan Keterangan: Merupakan usulan dari Rw 03,07 dan 11 Wirobrajan bagi pembangunan sarana prasarana publik pelengkap seperti Gapura, Papan Penunjuk Jalan, Papan Nama Jalan Asumsi: 3 titik	Lokasi: Wirobrajan Detail Lokasi: Rw 03, 07, 11	7.01.0.00.0.00.07.0002 - Kelurahan Wirobrajan 7.01 - KECAMATAN ADMINISTRASI 7.01.03 - PROGRAM PEMBERDAYAAN MASYARAKAT DESA DAN KELURAHAN 7.01.03.2.02 - Kegiatan Pemberdayaan Kelurahan 7.01.03.2.02.0002 - Pembangunan Sarana dan Prasarana Kelurahan
135	Isu: *** 1. Pemberdayaan Kewilayahan	Permasalahan: Pelatihan Bubur saren , makanan tradisional Kas Kauman yg sudah punah Kelompok Sasaran: miskin, perempuan, masyarakat Keterangan: Pelatihan Bubur saren , makanan tradisional Kas Kauman yg sudah punah Asumsi: 20 orang	Lokasi: Ngupasan Detail Lokasi: RW 07, kampung Ratmakan, kelurahan Ngupasan	7.01.0.00.0.00.10.0001 - Kelurahan Ngupasan 7.01 - KECAMATAN ADMINISTRASI 7.01.03 - PROGRAM PEMBERDAYAAN MASYARAKAT DESA DAN KELURAHAN 7.01.03.2.02 - Kegiatan Pemberdayaan Kelurahan 7.01.03.2.02.0003 - Pemberdayaan Masyarakat di Kelurahan

136	Isu: *** 26. Infrastruktur Kawasan Permukiman	Permasalahan: Rumah tidak layak huni Kelompok Sasaran: Rumah warga tidak mampu Keterangan: Rumah sudah tidak layak huni Asumsi: Rp22.000.000	Lokasi: Kotabaru Detail Lokasi: Rumah Bp.Norbertus Noeralim d/a Jl.Krasak GK 2/9 k Kotabaru.	1.03.1.04.2.15.01.0000 - Dinas Pekerjaan Umum, Perumahan dan Kawasan Permukiman 1.04 - URUSAN PEMERINTAHAN BIDANG PERUMAHAN DAN KAWASAN PERMUKIMAN 1.04.03 - PROGRAM KAWASAN PERMUKIMAN 1.04.03.2.03 - Peningkatan Kualitas Kawasan Permukiman Kumuh dengan Luas di Bawah 10 (Sepuluh) Ha
137	Isu: *** 25. Infrastruktur Jalan, Drainase, dan Jembatan Perkotaan	Permasalahan: Gorong - gorong saluran air ada yang rusak Kelompok Sasaran: Masyarakat Keterangan: Jalan umum, bukan milik perseorangan Asumsi: Sati titik, ukuran 175M2	Lokasi: Umbulharjo Detail Lokasi: Kampung tegalturi RT 12 RW 04, Kelurahan Giwangan, Kemantren Umbulharjo, Yogyakarta	1.03.1.04.2.15.01.0000 - Dinas Pekerjaan Umum, Perumahan dan Kawasan Permukiman 1.03 - URUSAN PEMERINTAHAN BIDANG PEKERJAAN UMUM DAN PENATAAN RUANG 1.03.06 - PROGRAM PENGELOLAAN DAN PENGEMBANGAN SISTEM DRAINASE 1.03.06.2.01 - Pengelolaan dan Pengembangan Sistem Drainase yang Terhubung Langsung dengan Sungai dalam Daerah Kabupaten/Kota
138	Isu: *** 2. Sarana dan Prasarana Kewilayahan	Permasalahan: Peningkatan dari PJU lampu standar ke PJU Lampu LED di RW01 Kelompok Sasaran: Masyarakat Keterangan: PJU yang sudah ada kurang terang dan kurang mendukung adanya CCTV di lingkungan sekitar,sehingga gambar hasil CCTV kurang bagus Asumsi: 12 titik PJU 25.000.000	Lokasi: Semaki Detail Lokasi: Lingkungan RW01	7.01.0.00.0.00.13.0001 - Kelurahan Semaki 7.01 - KECAMATAN ADMINISTRASI 7.01.03 - PROGRAM PEMBERDAYAAN MASYARAKAT DESA DAN KELURAHAN 7.01.03.2.02 - Kegiatan Pemberdayaan Kelurahan 7.01.03.2.02.0002 - Pembangunan Sarana dan Prasarana Kelurahan

139	Isu: *** 8. Pemuda dan Olahraga	Permasalahan: pengadaan guru senam Kelompok Sasaran: kelompok Senam Danukusuman & Covers & Keterangan: Fasilitasi dalam penyelenggaraan senam Asumsi: 1 tahun = 13.000.000	Lokasi: Baciro Detail Lokasi: RW 04,05.06 Kampung Danukusuman, Baciro	1.01.2.19.0.00.01.0000 - Dinas Pendidikan Pemuda dan Olahraga 2.19 - URUSAN PEMERINTAHAN BIDANG KEPEMUDAAN DAN OLAHRAGA 2.19.03 - PROGRAM PENGEMBANGAN KAPASITAS DAYA SAING KEOLAHRAGAAN 2.19.03.2.05 - Pembinaan dan Pengembangan Olahraga Rekreasi
140	Isu: *** 7. Pendidikan	Permasalahan: Kebutuhan akan bahan buku bacaan bagi kampung baca Kelompok Sasaran: Semua lapisan masyarakat Keterangan: Melengkapi kebutuhan sarana dan prasarana bagi kampung baca Asumsi: Dibutuhkan seperangkat buku bacaan bagi Kampung baca	Lokasi: Gowongan Detail Lokasi: Kampung baca di Gowongan	1.01.2.19.0.00.01.0000 - Dinas Pendidikan Pemuda dan Olahraga 1.01 - URUSAN PEMERINTAHAN BIDANG PENDIDIKAN 1.01.02 - PROGRAM PENGELOLAAN PENDIDIKAN 1.01.02.2.04 - Pengelolaan Pendidikan Nonformal/Kesetaraan
141	Isu: *** 15. Pengembangan Potensi dan Promosi Pariwisata	Permasalahan: kurangnya promosi KAmwis Kelompok Sasaran: Kamwis Purbayan Keterangan: Promosi melalui berbagai media / mengiklankan potensi wisata yang siap jual melalui media cetak, elektronik, virtual, maupun media sosial Promosi melalui berbagai media (berupa materi yang diserahkan di Dinas Pariwisata) untuk di promosikan oleh dinas hub: ig: @pariwisata. fb: email: pariwisata Asumsi: Pembuatan Konten	Lokasi: Purbayan Detail Lokasi: Kamwis Purbayan	3.26.0.00.0.00.01.0000 - Dinas Pariwisata 3.26 - URUSAN PEMERINTAHAN BIDANG PARIWISATA 3.26.03 - PROGRAM PEMASARAN PARIWISATA 3.26.03.2.01 - Pemasaran Pariwisata Dalam dan Luar Negeri Daya Tarik, Destinasi dan Kawasan Strategis Pariwisata Kabupaten/Kota

142	Isu: *** 2. Sarana dan Prasarana Kewilayahan	Permasalahan: Pemasangan CCTV (anggaran 2024) Kelompok Sasaran: semua warga Keterangan: Seringnya tindak kriminal atau kecelakaan di masyarakat yang tidak dapat terpantau setiap waktu. Dapat memantau wilayah setiap waktu Asumsi: 6 unit	Lokasi: Tahunan Detail Lokasi: 3 kampung	7.01.0.00.0.00.13.0003 - Kelurahan Tahunan 7.01 - KECAMATAN ADMINISTRASI 7.01.03 - PROGRAM PEMBERDAYAAN MASYARAKAT DESA DAN KELURAHAN 7.01.03.2.02 - Kegiatan Pemberdayaan Kelurahan 7.01.03.2.02.0002 - Pembangunan Sarana dan Prasarana Kelurahan
143	Isu: *** 2. Sarana dan Prasarana Kewilayahan	Permasalahan: Pemilahan sampah organik dikarenakan sampah sisa dapur yang terbuang dan menimbulkan bau yang tidak sedap Kelompok Sasaran: Warga RW 05 Keterangan: Memanfaatkan sampah sisa dapur sebagai pupuk tanaman Asumsi: 2 Set	Lokasi: Demangan Detail Lokasi: RW 05	7.01.0.00.0.00.03.0001 - Kelurahan Demangan 7.01 - KECAMATAN ADMINISTRASI 7.01.03 - PROGRAM PEMBERDAYAAN MASYARAKAT DESA DAN KELURAHAN 7.01.03.2.02 - Kegiatan Pemberdayaan Kelurahan 7.01.03.2.02.0003 - Pemberdayaan Masyarakat di Kelurahan
144	Isu: *** 25. Infrastruktur Jalan, Drainase, dan Jembatan Perkotaan	Permasalahan: Pengadaan Lampu Penerangan Jalan di RW.20 Sutodirjan Kelompok Sasaran: RW.20 Sutodirjan Keterangan: Peamasangan baru lampu penerangan jalan di RW.20 Sutodirjan Asumsi: lampu Penerangan hanya dari rumah warga RW.20	Lokasi: Pringgokusuman Detail Lokasi: RW. 20 Sutodirjan	1.03.1.04.2.15.01.0000 - Dinas Pekerjaan Umum, Perumahan dan Kawasan Permukiman 2.15 - URUSAN PEMERINTAHAN BIDANG PERHUBUNGAN 2.15.02 - PROGRAM PENYELENGGARAAN LALU LINTAS DAN ANGKUTAN JALAN (LLAJ) 2.15.02.2.02 - Penyediaan Perlengkapan Jalan di Jalan Kabupaten/Kota

145	<p>Isu:</p> <p>*** 4. Bantuan Sosial</p>	<p>Permasalahan:</p> <p>Lansia tidak memiliki pendapatan tetap dan sebatangkara</p> <p>Kelompok Sasaran:</p> <p>Masyarakat</p> <p>Keterangan:</p> <p>Lansia tidak memiliki pendapatan ini di data untuk mendapat kan bantuan jaminan hidup sehingga meringankan beban kebutuhan sehari-hari</p> <p>Asumsi:</p> <p>10 Orang</p>	<p>Lokasi:</p> <p>Wirobrajan</p> <p>Detail Lokasi:</p> <p>Wilayah RW 01 Wirobrajan dan sekitarnya</p>	<p>1.06.2.07.3.32.01.0000 - Dinas Sosial Tenaga Kerja dan Transmigrasi</p> <p>1.06 - URUSAN PEMERINTAHAN BIDANG SOSIAL</p> <p>1.06.05 - PROGRAM PERLINDUNGAN DAN JAMINAN SOSIAL</p> <p>1.06.05.2.02 - Pengelolaan Data Fakir Miskin Cakupan Daerah Kabupaten/Kota</p> <p>1.06.05.2.02.0003 - Fasilitas Bantuan Sosial Kesejahteraan Keluarga</p>
146	<p>Isu:</p> <p>*** 2. Sarana dan Prasarana Kewilayahan</p>	<p>Permasalahan:</p> <p>Pengusulan gerobak sampah terpilah baru dikarenakan gerobak sampah yang sebelumnya sudah rusak</p> <p>Kelompok Sasaran:</p> <p>warga Rw 01 Prawirodirjan, Gondomanan</p> <p>Keterangan:</p> <p>Gerobak sampah terpilah digunakan untuk memfasilitasi pengangkutan sampah terpilah dari rumah tangga. Gerobak memiliki ruang terpilah untuk sampah organik dan anorganik sehingga mempermudah pengolahan sampah ke tahapan selanjutnya seperti ke TPS3R serta membantu membiasakan warga untuk memilah sampah</p> <p>Asumsi:</p> <p>1 unit</p>	<p>Lokasi:</p> <p>Prawirodirjan</p> <p>Detail Lokasi:</p> <p>Rw 01 Prawirodirjan, Gondomanan</p>	<p>7.01.0.00.0.00.10.0002 - Kelurahan Prawirodirjan</p> <p>7.01 - KECAMATAN ADMINISTRASI</p> <p>7.01.03 - PROGRAM PEMBERDAYAAN MASYARAKAT DESA DAN KELURAHAN</p> <p>7.01.03.2.02 - Kegiatan Pemberdayaan Kelurahan</p> <p>7.01.03.2.02.0002 - Pembangunan Sarana dan Prasarana Kelurahan</p>
147	<p>Isu:</p> <p>*** 2. Sarana dan Prasarana Kewilayahan</p>	<p>Permasalahan:</p> <p>mohon pengadaan timbangan bayi digital</p> <p>Kelompok Sasaran:</p> <p>warga masyarkat</p> <p>Keterangan:</p> <p>pengadaan sarana dan prasarana kegiatan posyandu balita</p> <p>Asumsi:</p> <p>1 paket</p>	<p>Lokasi:</p> <p>Bumijo</p> <p>Detail Lokasi:</p> <p>Kampung Badran RW 11 RT 49</p>	<p>7.01.0.00.0.00.02.0001 - Kelurahan Bumijo</p> <p>7.01 - KECAMATAN ADMINISTRASI</p> <p>7.01.03 - PROGRAM PEMBERDAYAAN MASYARAKAT DESA DAN KELURAHAN</p> <p>7.01.03.2.02 - Kegiatan Pemberdayaan Kelurahan</p> <p>7.01.03.2.02.0003 - Pemberdayaan Masyarakat di Kelurahan</p>

148	Isu: *** 23. Infrastruktur Pengelolaan Sumber Daya Air	Permasalahan: Bantaran pinggir sungai rawan ambrol dan longsor dampaknya 2 sampai 3 RT kehilangan tempat tinggal. Kelompok Sasaran: Masyarakat Keterangan: Lokasi berada di RW 08 Rejowinangun Asumsi: memerlukan 2 titik sepanjang 200 m	Lokasi: Rejowinangun Detail Lokasi:	1.03.1.04.2.15.01.0000 - Dinas Pekerjaan Umum, Perumahan dan Kawasan Permukiman 1.03 - URUSAN PEMERINTAHAN BIDANG PEKERJAAN UMUM DAN PENATAAN RUANG 1.03.02 - PROGRAM PENGELOLAAN SUMBER DAYA AIR (SDA) 1.03.02.2.01 - Pengelolaan SDA dan Bangunan Pengaman Pantai pada Wilayah Sungai (WS) dalam 1 (Satu) Daerah Kabupaten/Kota
149	Isu: *** 2. Sarana dan Prasarana Kewilayahan	Permasalahan: Tensi meter untuk lansia Kelompok Sasaran: lansia Keterangan: Tensi meter untuk lansia 1 unit setiap RW di kelurahan Purwokinanti Asumsi: 10 unit	Lokasi: Purwokinanti Detail Lokasi: 1 unit setiap RW se-kelurahan Purwokinanti	7.01.0.00.0.00.11.0002 - Kelurahan Purwokinanti 7.01 - KECAMATAN ADMINISTRASI 7.01.03 - PROGRAM PEMBERDAYAAN MASYARAKAT DESA DAN KELURAHAN 7.01.03.2.02 - Kegiatan Pemberdayaan Kelurahan 7.01.03.2.02.0002 - Pembangunan Sarana dan Prasarana Kelurahan
150	Isu: *** 26. Infrastruktur Kawasan Permukiman	Permasalahan: Rumah tidak layak huni Kelompok Sasaran: Rumah warga tidak mampu Keterangan: Rumah sudah tidak layak huni Asumsi: Rp22.000.000	Lokasi: Demangan Detail Lokasi: Rumah Bp.Sumantri d/a Sapen GK I/647 Yogyakarta	1.03.1.04.2.15.01.0000 - Dinas Pekerjaan Umum, Perumahan dan Kawasan Permukiman 1.04 - URUSAN PEMERINTAHAN BIDANG PERUMAHAN DAN KAWASAN PERMUKIMAN 1.04.03 - PROGRAM KAWASAN PERMUKIMAN 1.04.03.2.03 - Peningkatan Kualitas Kawasan Permukiman Kumuh dengan Luas di Bawah 10 (Sepuluh) Ha

151	<p>Isu:</p> <p>*** 2. Sarana dan Prasarana Kewilayahan</p>	<p>Permasalahan:</p> <p>gang paving block pembangunan 2007 sekarang banyak yang rusak</p> <p>Kelompok Sasaran:</p> <p>akses untuk warga Ledok kali winongo RT 47</p> <p>Keterangan:</p> <p>akses gang menurun sehingga membutuhkan perhatian</p> <p>Asumsi:</p> <p>panjang 70 meter lebar 1,5 meter luas 105 meterpersegi anggaran : 21 juta</p>	<p>Lokasi:</p> <p>Pakuncen</p> <p>Detail Lokasi:</p> <p>warga Ledok kali Winongo RT 47 RW 10 kelurahan pakuncen kemantren Wirobrajan</p>	<p>7.01.0.00.0.00.07.0001 - Kelurahan Pakuncen 7.01 - KECAMATAN ADMINISTRASI 7.01.03 - PROGRAM PEMBERDAYAAN MASYARAKAT DESA DAN KELURAHAN 7.01.03.2.02 - Kegiatan Pemberdayaan Kelurahan 7.01.03.2.02.0002 - Pembangunan Sarana dan Prasarana Kelurahan</p>
152	<p>Isu:</p> <p>*** 11. Mitigasi Bencana</p>	<p>Permasalahan:</p> <p>Pembentukan KTB Kampung Yodonegaran</p> <p>Kelompok Sasaran:</p> <p>Masyarakat</p> <p>Keterangan:</p> <p>Kepengurusan KTB Yudhonegaran belum terbantu sehingga perlu diadakannya pembentukan KTB. Fungsi dari adanya KTB dapat terealisasi dengan maksimal di Kampung Yudhonegaran</p> <p>Asumsi:</p> <p>2 Kali /20 Orang</p>	<p>Lokasi:</p> <p>Prawirodirjan</p> <p>Detail Lokasi:</p> <p>Kampung Yudonegaran Prawirodirjan Gondomanan</p>	<p>1.05.0.00.0.00.03.0000 - Badan Penanggulangan Bencana Daerah 1.05 - URUSAN PEMERINTAHAN BIDANGKETENTERAMAN DAN KETERTIBAN UMUM SERTA PERLINDUNGAN MASYARAKAT 1.05.03 - PROGRAM PENANGGULANGAN BENCANA 1.05.03.2.02 - Pelayanan Pencegahan dan Kesiapsiagaan Terhadap Bencana</p>
153	<p>Isu:</p> <p>*** 26. Infrastruktur Kawasan Permukiman</p>	<p>Permasalahan:</p> <p>Karena rumah sudah tidak layak</p> <p>Kelompok Sasaran:</p> <p>Rumah Bp Bagas</p> <p>Keterangan:</p> <p>Lokasi di Keparakan Lor MGI/603 Rt 29 Rw 07</p> <p>Asumsi:</p> <p>Membutuhkan Rehap Rumah</p>	<p>Lokasi:</p> <p>Keparakan</p> <p>Detail Lokasi:</p> <p>Keparakan Lor MGI/603 Rt 29 Rw 07</p>	<p>1.03.1.04.2.15.01.0000 - Dinas Pekerjaan Umum, Perumahan dan Kawasan Permukiman 1.04 - URUSAN PEMERINTAHAN BIDANG PERUMAHAN DAN KAWASAN PERMUKIMAN 1.04.03 - PROGRAM KAWASAN PERMUKIMAN 1.04.03.2.03 - Peningkatan Kualitas Kawasan Permukiman Kumuh dengan Luas di Bawah 10 (Sepuluh) Ha</p>

154	Isu: *** 23. Infrastruktur Pengelolaan Sumber Daya Air	Permasalahan: Kondisi talud sudah ambrol padahal atasnya makam Kelompok Sasaran: Masyarakat Keterangan: Lokasi berada di kampung jatimulyo Asumsi: satu titik sepanjang 75 m3	Lokasi: Tegalrejo Detail Lokasi: Kampung jatimulyo RT 07 RW 02, Kelurahan Kricak, Kemantren Tegalrejo	1.03.1.04.2.15.01.0000 - Dinas Pekerjaan Umum, Perumahan dan Kawasan Permukiman 1.03 - URUSAN PEMERINTAHAN BIDANG PEKERJAAN UMUM DAN PENATAAN RUANG 1.03.02 - PROGRAM PENGELOLAAN SUMBER DAYA AIR (SDA) 1.03.02.2.01 - Pengelolaan SDA dan Bangunan Pengaman Pantai pada Wilayah Sungai (WS) dalam 1 (Satu) Daerah Kabupaten/Kota
155	Isu: *** 2. Sarana dan Prasarana Kewilayahan	Permasalahan: Bekas saluran irigasi tidak berfungsi/mampat berubah menjadi genangan air Kelompok Sasaran: Kelompok masyarakat Keterangan: Saluran yang rusak menjadi pembuangan limbah Asumsi: mohon perbaikan agar tidak genangan air limbah	Lokasi: Keparakan Detail Lokasi: RW 11 Keparakan Kidul	7.01.0.00.0.00.12.0001 - Kelurahan Keparakan 7.01 - KECAMATAN ADMINISTRASI 7.01.03 - PROGRAM PEMBERDAYAAN MASYARAKAT DESA DAN KELURAHAN 7.01.03.2.02 - Kegiatan Pemberdayaan Kelurahan 7.01.03.2.02.0002 - Pembangunan Sarana dan Prasarana Kelurahan
156	Isu: *** 1. Pemberdayaan Kewilayahan	Permasalahan: Koord dan monev kelompok renta & intervensinya Kelompok Sasaran: &Kelompok rentan Kelurahan Muja Muju& Keterangan: Intervensi kemiskinan dan intervensi lansia Asumsi: 3 kelompok	Lokasi: Muja Muju Detail Lokasi: &Kampung Milliran, Balirejo, Muja Muju&	7.01.0.00.0.00.13.0002 - Kelurahan Muja-Muju 7.01 - KECAMATAN ADMINISTRASI 7.01.03 - PROGRAM PEMBERDAYAAN MASYARAKAT DESA DAN KELURAHAN 7.01.03.2.02 - Kegiatan Pemberdayaan Kelurahan 7.01.03.2.02.0003 - Pemberdayaan Masyarakat di Kelurahan

157	Isu: *** 2. Sarana dan Prasarana Kewilayahan	Permasalahan: Pemilahan pemilahan masih terkendala pada saana dan prasarana Kelompok Sasaran: Warga Kampung Terban Keterangan: Pengadaan sarana dan prasarana pemilah sampah Asumsi: 25 unit	Lokasi: Terban Detail Lokasi:	7.01.0.00.0.00.03.0005 - Kelurahan Terban 7.01 - KECAMATAN ADMINISTRASI 7.01.03 - PROGRAM PEMBERDAYAAN MASYARAKAT DESA DAN KELURAHAN 7.01.03.2.02 - Kegiatan Pemberdayaan Kelurahan 7.01.03.2.02.0003 - Pemberdayaan Masyarakat di Kelurahan
158	Isu: *** 24. Infrastruktur Pengelolaan dan Pengembangan sistem air limbah	Permasalahan: SAH saat ini tidak berfungsi maksimal karena telah terjadi pengendapan sehingga menyebabkan banjir jika turun hujan Kelompok Sasaran: warga RT 15 RW 05 Kelurahan Tegalrejo Keterangan: Sering terjadi genangan air ketika hujan sehingga harus segera ditangani Asumsi: ukuran 100 m x 0,5 m	Lokasi: Tegalrejo Detail Lokasi: RT, 15 RW 15 KelurahanTegalrejo	1.03.1.04.2.15.01.0000 - Dinas Pekerjaan Umum, Perumahan dan Kawasan Permukiman 1.03 - URUSAN PEMERINTAHAN BIDANG PEKERJAAN UMUM DAN PENATAAN RUANG 1.03.05 - PROGRAM PENGELOLAAN DAN PENGEMBANGAN SISTEM AIR LIMBAH 1.03.05.2.01 - Pengelolaan dan Pengembangan Sistem Air Limbah Domestik dalam Daerah Kabupaten/Kota
159	Isu: *** 2. Sarana dan Prasarana Kewilayahan	Permasalahan: Pengolahan Sampah Organik : Pembuatan Komposter Komunal di wilayah Kelompok Sasaran: masyarakat Keterangan: Meningkatkan kesejahteraan masyarakat Asumsi: 4 set	Lokasi: Warungboto Detail Lokasi: RT 20,RT 21,RT 22, RT 23, RW 05	7.01.0.00.0.00.13.0004 - Kelurahan Warungboto 7.01 - KECAMATAN ADMINISTRASI 7.01.03 - PROGRAM PEMBERDAYAAN MASYARAKAT DESA DAN KELURAHAN 7.01.03.2.02 - Kegiatan Pemberdayaan Kelurahan 7.01.03.2.02.0003 - Pemberdayaan Masyarakat di Kelurahan

160	Isu: *** 25. Infrastruktur Jalan, Drainase, dan Jembatan Perkotaan	Permasalahan: Pembangunan SAH Kelompok Sasaran: Warga Pengguna jalan Keterangan: Sering terjadi banjir dan genangan air Asumsi: 15 titik	Lokasi: Warungboto Detail Lokasi: Gang Lucida RT 27 RW 07	1.03.1.04.2.15.01.0000 - Dinas Pekerjaan Umum, Perumahan dan Kawasan Permukiman 1.03 - URUSAN PEMERINTAHAN BIDANG PEKERJAAN UMUM DAN PENATAAN RUANG 1.03.06 - PROGRAM PENGELOLAAN DAN PENGEMBANGAN SISTEM DRAINASE 1.03.06.2.01 - Pengelolaan dan Pengembangan Sistem Drainase yang Terhubung Langsung dengan Sungai dalam Daerah Kabupaten/Kota
161	Isu: *** 2. Sarana dan Prasarana Kewilayahan	Permasalahan: sampah Kelompok Sasaran: masyarakat Keterangan: agar masyarakat paham akan tentang pengolahan sampah Asumsi: 1	Lokasi: KOTA YOGYAKARTA Detail Lokasi:	7.01.0.00.0.00.08.0001 - Kelurahan Mantrijeron 7.01 - KECAMATAN ADMINISTRASI 7.01.03 - PROGRAM PEMBERDAYAAN MASYARAKAT DESA DAN KELURAHAN 7.01.03.2.02 - Kegiatan Pemberdayaan Kelurahan 7.01.03.2.02.0002 - Pembangunan Sarana dan Prasarana Kelurahan
162	Isu: *** 1. Pemberdayaan Kewilayahan	Permasalahan: Perlunya pemahaman tentang Mitigasi Kebencanaan Kelompok Sasaran: Masyarakat Keterangan: Usulan pembentukan Kampung Tangguh Bencana Asumsi: Kegiatan pembentukan Kampung Tangguh Bencana di Kampung Prawirotaman Brontokusuman	Lokasi: Brontokusuman Detail Lokasi: Kampung Prawirotaman Brontokusuman Mergangsan	7.01.0.00.0.00.12.0003 - Kelurahan Brontokusuman 7.01 - KECAMATAN ADMINISTRASI 7.01.04 - PROGRAM KOORDINASI KETENTRAMAN DAN KETERTIBAN UMUM 7.01.04.2.01 - Koordinasi Upaya Penyelenggaraan Ketenteraman dan Ketertiban Umum 7.01.04.2.01.0001 - Sinergitas dengan Kepolisian Negara Republik Indonesia, Tentara Nasional Indonesia dan Instansi Vertikal di Wilayah Kecamatan

163	Isu: *** 25. Infrastruktur Jalan, Drainase, dan Jembatan Perkotaan	Permasalahan: Kondisi trotoar rusak dan licin sehingga banyak terjadi kecelakaan Kelompok Sasaran: Masyarakat pengguna jalan Pembela Tanah Air Keterangan: Sepanjang RW 10 Kelurahan Tegalrejo Asumsi: Perbaikan trotoar 400 m2 sepanjang Jalan Pembela tanah Air (Utara dan selatan jalan)	Lokasi: Tegalrejo Detail Lokasi: sepanjang Jalan Pembela tanah Air (Utara dan selatan jalan)	1.03.1.04.2.15.01.0000 - Dinas Pekerjaan Umum, Perumahan dan Kawasan Permukiman 1.03 - URUSAN PEMERINTAHAN BIDANG PEKERJAAN UMUM DAN PENATAAN RUANG 1.03.10 - PROGRAM PENYELENGGARAAN JALAN 1.03.10.2.01 - Penyelenggaraan Jalan Kabupaten/Kota
164	Isu: *** 26. Infrastruktur Kawasan Permukiman	Permasalahan: Rumah tidak layak huni Kelompok Sasaran: Rumah warga tidak mampu Keterangan: Rumah tidak layak huni Asumsi: Rp22.000.000	Lokasi: Klitren Detail Lokasi: Rumah Ibu Yuniati d/a Klitren Lor GK 3/302 RT 16 RW 04 Yogyakarta	1.03.1.04.2.15.01.0000 - Dinas Pekerjaan Umum, Perumahan dan Kawasan Permukiman 1.04 - URUSAN PEMERINTAHAN BIDANG PERUMAHAN DAN KAWASAN PERMUKIMAN 1.04.03 - PROGRAM KAWASAN PERMUKIMAN 1.04.03.2.03 - Peningkatan Kualitas Kawasan Permukiman Kumuh dengan Luas di Bawah 10 (Sepuluh) Ha
165	Isu: *** 23. Infrastruktur Pengelolaan Sumber Daya Air	Permasalahan: Pembangunan Talud Sungai Kelompok Sasaran: Masyarakat Keterangan: Pembangunan talud sungai untuk melindungi sarpras umum di atasnya di Wilayah RW 09 DAN RW 10 Patangpuluhan Wirobrajan Asumsi: volume 45 m2 = Rp 135.000.000	Lokasi: Patangpuluhan Detail Lokasi: Wilayah RW 09 DAN RW 10 Patangpuluhan Wirobrajan	1.03.1.04.2.15.01.0000 - Dinas Pekerjaan Umum, Perumahan dan Kawasan Permukiman 1.03 - URUSAN PEMERINTAHAN BIDANG PEKERJAAN UMUM DAN PENATAAN RUANG 1.03.02 - PROGRAM PENGELOLAAN SUMBER DAYA AIR (SDA) 1.03.02.2.01 - Pengelolaan SDA dan Bangunan Pengaman Pantai pada Wilayah Sungai (WS) dalam 1 (Satu) Daerah Kabupaten/Kota

166	Isu: *** 2. Sarana dan Prasarana Kewilayahan	Permasalahan: Kebutuhan 11 timbangan di Bank Sampah di Kelurahan Bumijo Kelompok Sasaran: Kelompok Bank Sampah se-Kelurahan Bumijo Keterangan: Kebutuhan 11 timbangan digital untuk kelompok Bank Sampah se-Kelurahan Bumijo Asumsi: 11 timbangan digital untuk membantu operasional bank sampah	Lokasi: Bumijo Detail Lokasi: Bank Sampah (BS) Lintas Winongo RW 11, BS Sarwo RW 6, BS Peleman RW 4, BS Migunani RW 1, BS Linuwih RW 3, BS Guyub Warga RW 13, BS Rejeki RW 10, BS Jantra RW 02, BS Lestari RW 09, BS Jati Sumbering Rejeki RW 12, BS Makmur Barokah RW 7	7.01.0.00.0.00.02.0001 - Kelurahan Bumijo 7.01 - KECAMATAN ADMINISTRASI 7.01.03 - PROGRAM PEMBERDAYAAN MASYARAKAT DESA DAN KELURAHAN 7.01.03.2.02 - Kegiatan Pemberdayaan Kelurahan 7.01.03.2.02.0003 - Pemberdayaan Masyarakat di Kelurahan
167	Isu: *** 2. Sarana dan Prasarana Kewilayahan	Permasalahan: PJU lingkungan Kelompok Sasaran: warga Keterangan: PJU tidak berfungsi maksimal Untuk penerangan jalan Asumsi: 12 titik	Lokasi: Muja Muju Detail Lokasi: &Kampung Miliran, Balirejo, Muja Muju&	7.01.0.00.0.00.13.0002 - Kelurahan Muja-Muju 7.01 - KECAMATAN ADMINISTRASI 7.01.03 - PROGRAM PEMBERDAYAAN MASYARAKAT DESA DAN KELURAHAN 7.01.03.2.02 - Kegiatan Pemberdayaan Kelurahan 7.01.03.2.02.0002 - Pembangunan Sarana dan Prasarana Kelurahan
168	Isu: *** 2. Sarana dan Prasarana Kewilayahan	Permasalahan: Minimnya sarana penunjang kegiatan bank sampah Kelompok Sasaran: Masyarakat Keterangan: untuk pemilahan sampah Asumsi: 1 unit gerobak pilah sampah	Lokasi: Purbayan Detail Lokasi: RW 11 Purbayan	7.01.0.00.0.00.14.0003 - Kelurahan Purbayan 7.01 - KECAMATAN ADMINISTRASI 7.01.03 - PROGRAM PEMBERDAYAAN MASYARAKAT DESA DAN KELURAHAN 7.01.03.2.02 - Kegiatan Pemberdayaan Kelurahan 7.01.03.2.02.0002 - Pembangunan Sarana dan Prasarana Kelurahan

169	Isu: *** 7. Pendidikan	Permasalahan: Fasilitasi Penambahan Honor untuk Pendidik PAUD di RW 04 Kelompok Sasaran: pendidik PAUD Keterangan: Fasilitasi Penambahan Honor untuk Pendidik PAUD di RW 04 Asumsi: 2 orang	Lokasi: Umbulharjo Detail Lokasi: RW 004, Kampung Janturan, Kelurahan Warungboto	1.01.2.19.0.00.01.0000 - Dinas Pendidikan Pemuda dan Olahraga 1.01 - URUSAN PEMERINTAHAN BIDANG PENDIDIKAN 1.01.02 - PROGRAM PENGELOLAAN PENDIDIKAN 1.01.02.2.03 - Pengelolaan Pendidikan Anak Usia Dini (PAUD)
170	Isu: *** 1. Pemberdayaan Kewilayahan	Permasalahan: Pelatihan hidroponik Kelompok Sasaran: Kelompok Wanita Tani Kel. Semaki Keterangan: Meningkatkan kapasitas KWT Asumsi: 1 kelompok	Lokasi: Semaki Detail Lokasi: RW 04	7.01.0.00.0.00.13.0001 - Kelurahan Semaki 7.01 - KECAMATAN ADMINISTRASI 7.01.03 - PROGRAM PEMBERDAYAAN MASYARAKAT DESA DAN KELURAHAN 7.01.03.2.02 - Kegiatan Pemberdayaan Kelurahan 7.01.03.2.02.0003 - Pemberdayaan Masyarakat di Kelurahan
171	Isu: *** 2. Sarana dan Prasarana Kewilayahan	Permasalahan: permohonan pengadaan fasilitas PAUD berupa (kipas angin , Tikar, Sound System) Kelompok Sasaran: POS PAUD Keterangan: untuk kelancaran dan kenyamanan dalam belanja. Asumsi: tikar 7, kipas angin 3, sound system 1	Lokasi: Pakuncen Detail Lokasi: RW 06	7.01.0.00.0.00.07.0001 - Kelurahan Pakuncen 7.01 - KECAMATAN ADMINISTRASI 7.01.03 - PROGRAM PEMBERDAYAAN MASYARAKAT DESA DAN KELURAHAN 7.01.03.2.02 - Kegiatan Pemberdayaan Kelurahan 7.01.03.2.02.0002 - Pembangunan Sarana dan Prasarana Kelurahan
172	Isu: *** 2. Sarana dan Prasarana Kewilayahan	Permasalahan: Penanda kampung Kelompok Sasaran: kampung Keterangan: Sebagai batas wilayah antar kampung/kelurahan tetangga Asumsi: 3 unit	Lokasi: Muja Muju Detail Lokasi: Kampung Milliran, Balirejo, Muja Muju	7.01.0.00.0.00.13.0002 - Kelurahan Muja-Muju 7.01 - KECAMATAN ADMINISTRASI 7.01.03 - PROGRAM PEMBERDAYAAN MASYARAKAT DESA DAN KELURAHAN 7.01.03.2.02 - Kegiatan Pemberdayaan Kelurahan 7.01.03.2.02.0002 - Pembangunan Sarana dan Prasarana Kelurahan

173	Isu: *** 1. Pemberdayaan Kewilayahan	Permasalahan: Pelatihan Pengelolaan Kebun Warga Manunggal Arana Boga RW 04 Kelompok Sasaran: Masyarakat Keterangan: Pengelolaan Kebun Warga Manunggal Arana Boga RW 04 Bertujuan untuk kedepannya menjadikan tempat ini sebagai lahan ilmu pengetahuan, dan tambahan ekonomi jika sudah panen. Asumsi: 20 orang	Lokasi: Patangpuluhan Detail Lokasi: Wilayah RW 04 Patangpuluhan Wirobrajan	7.01.0.00.0.00.07.0003 - Kelurahan Patangpuluhan 7.01 - KECAMATAN ADMINISTRASI 7.01.03 - PROGRAM PEMBERDAYAAN MASYARAKAT DESA DAN KELURAHAN 7.01.03.2.02 - Kegiatan Pemberdayaan Kelurahan 7.01.03.2.02.0003 - Pemberdayaan Masyarakat di Kelurahan
174	Isu: *** 1. Pemberdayaan Kewilayahan	Permasalahan: pembuatan dan penguatan pertanian perkotaan di RW 01 Prenggan Kotagede Kelompok Sasaran: Masyarakat Keterangan: meningkatkan kesadaran masyarakat akan pentingnya teknologi pertanian perkotaan mengingat semakin sempitnya lahan perkotaan dan bahan pangan yang semakin mahal, mengoptimalkan pemanfaatan pekarangan sempit di perkotaan melalui sosialisasi berbagai teknologi budidaya, Asumsi: RW 01 Prenggan Kemantren Kotagede	Lokasi: Prenggan Detail Lokasi: RW 01 Prenggan Kemantren Kotagede	7.01.0.00.0.00.14.0002 - Kelurahan Prenggan 7.01 - KECAMATAN ADMINISTRASI 7.01.03 - PROGRAM PEMBERDAYAAN MASYARAKAT DESA DAN KELURAHAN 7.01.03.2.02 - Kegiatan Pemberdayaan Kelurahan 7.01.03.2.02.0003 - Pemberdayaan Masyarakat di Kelurahan
175	Isu: *** 2. Sarana dan Prasarana Kewilayahan	Permasalahan: Tensi meter rusak Kelompok Sasaran: Posyandu, Posbindu Keterangan: Lokasi RW 15 Prawirodirjan Asumsi: 680.000	Lokasi: Prawirodirjan Detail Lokasi: RW 15	7.01.0.00.0.00.10.0002 - Kelurahan Prawirodirjan 7.01 - KECAMATAN ADMINISTRASI 7.01.03 - PROGRAM PEMBERDAYAAN MASYARAKAT DESA DAN KELURAHAN 7.01.03.2.02 - Kegiatan Pemberdayaan Kelurahan 7.01.03.2.02.0003 - Pemberdayaan Masyarakat di Kelurahan

176	Isu: *** 7. Pendidikan	Permasalahan: Belum ada pelatihan Kelompok Sasaran: Guru PAUD Keterangan: Untuk Kader PAUD Asumsi: 1 titik, 20 peserta	Lokasi: Umbulharjo Detail Lokasi: Kampung Nitikan RT 46 RW 12 Sorosutan, Umbulharjo, Yogyakarta	1.01.2.19.0.00.01.0000 - Dinas Pendidikan Pemuda dan Olahraga 1.01 - URUSAN PEMERINTAHAN BIDANG PENDIDIKAN 1.01.02 - PROGRAM PENGELOLAAN PENDIDIKAN 1.01.02.2.03 - Pengelolaan Pendidikan Anak Usia Dini (PAUD)
177	Isu: *** 27. Penyediaan Jaringan Internet di Ruang Publik	Permasalahan: warga ledok kesulitan akses internet dan kalangan tidak mampu Kelompok Sasaran: warga ledok RT 47 Keterangan: lokasi berada di pinggiran kali winonggo Asumsi: membutuhkan 6 tiang Wifi anggaran : 60 juta	Lokasi: Pakuncen Detail Lokasi: ledok pinggir kali Winonggo RT 47 RW 10 kelurahan Pakuncen kementren Wirobrajan	2.16.2.20.2.21.01.0000 - Dinas Komunikasi, Informatika dan Persandian 2.16 - URUSAN PEMERINTAHAN BIDANG KOMUNIKASI DAN INFORMATIKA 2.16.03 - PROGRAM PENGELOLAAN APLIKASI INFORMATIKA 2.16.03.2.01 - Pengelolaan Nama Domain yang Telah Ditetapkan oleh Pemerintah Pusat dan Sub Domain di Lingkup Pemerintah Daerah Kabupaten/Kota
178	Isu: *** 2. Sarana dan Prasarana Kewilayahan	Permasalahan: Wilayah Kelurahan Posyandu meminta bantuan Pengadaan Papan Nama Posyandu Kelompok Sasaran: Posyandu kelurahan Wirobrajan Keterangan: Merupakan usulan bagi pembangunan sarana prasarana publik pelengkap seperti Gapura, Papan Penunjuk Jalan, Papan Nama Jalan Asumsi: 13 Unit	Lokasi: Wirobrajan Detail Lokasi: Posyandu Kelurahan Wirobrajan	7.01.0.00.0.00.07.0002 - Kelurahan Wirobrajan 7.01 - KECAMATAN ADMINISTRASI 7.01.03 - PROGRAM PEMBERDAYAAN MASYARAKAT DESA DAN KELURAHAN 7.01.03.2.02 - Kegiatan Pemberdayaan Kelurahan 7.01.03.2.02.0002 - Pembangunan Sarana dan Prasarana Kelurahan

179	Isu: *** 25. Infrastruktur Jalan, Drainase, dan Jembatan Perkotaan	Permasalahan: kondisi jalan Gelap Kelompok Sasaran: Warga Rw 10 Keterangan: keamanan warga Asumsi: 30 titik	Lokasi: Sorosutan Detail Lokasi: RW 10 tersebar	1.03.1.04.2.15.01.0000 - Dinas Pekerjaan Umum, Perumahan dan Kawasan Permukiman 2.15 - URUSAN PEMERINTAHAN BIDANG PERHUBUNGAN 2.15.02 - PROGRAM PENYELENGGARAAN LALU LINTAS DAN ANGKUTAN JALAN (LLAJ) 2.15.02.2.02 - Penyediaan Perlengkapan Jalan di Jalan Kabupaten/Kota
180	Isu: *** 4. Bantuan Sosial	Permasalahan: Kebutuhan akan modal bagi kelompok masyarakat yang membutuhkan modal untuk usaha Kelompok Sasaran: Kelompok masyarakat Keterangan: Bantuan dalam bentuk modal dapat meningkatkan kesejahteraan masyarakat Asumsi: Dibutuhkan bantuan dalam bentuk modal usaha	Lokasi: Gowongan Detail Lokasi: Kelurahan Gowongan 0274 547318	1.06.2.07.3.32.01.0000 - Dinas Sosial Tenaga Kerja dan Transmigrasi 1.06 - URUSAN PEMERINTAHAN BIDANG SOSIAL 1.06.04 - PROGRAM REHABILITASI SOSIAL 1.06.04.2.01 - Rehabilitasi Sosial Dasar Penyandang Disabilitas Terlantar, Anak Terlantar, Lanjut Usia Terlantar, serta Gelandangan Pengemis di Luar Panti Sosial 1.06.04.2.01.0005 - Pemberian Bimbingan Fisik, Mental, Spiritual, dan Sosial
181	Isu: *** 2. Sarana dan Prasarana Kewilayahan	Permasalahan: Terkait pendampingan kegiatan Posyandu, Posyandu Rw 01 Patangpuluhan, Wirobrajan memohon pengadaan Timbangan digital yang memenuhi standar bagi sebuah posyandu Kelompok Sasaran: Posyandu Rw 01 Patangpuluhan, Wirobrajan Keterangan: Permohonan Timbangan Digital oleh posyandu Rw 01 Patangpuluhan, Wirobrajan akan memfasilitasi kegiatan Posyandu di wilayah Asumsi: 1 Unit	Lokasi: Patangpuluhan Detail Lokasi: Rw 01 Patangpuluhan, Wirobrajan	7.01.0.00.0.00.07.0003 - Kelurahan Patangpuluhan 7.01 - KECAMATAN ADMINISTRASI 7.01.03 - PROGRAM PEMBERDAYAAN MASYARAKAT DESA DAN KELURAHAN 7.01.03.2.02 - Kegiatan Pemberdayaan Kelurahan 7.01.03.2.02.0002 - Pembangunan Sarana dan Prasarana Kelurahan

182	Isu: *** 2. Sarana dan Prasarana Kewilayahan	Permasalahan: Perbaikan Gang Lintas RT 20 dan RT 19 RW 06 Kelompok Sasaran: Masyarakat Keterangan: Jalan dengan bahan conblock sudah banyak yang rusak, sehingga jika ada pengendara sepeda R2 dan penjual bergerobak terganggu. Asumsi: 80X 3 27.500.000	Lokasi: Semaki Detail Lokasi: RT 20 DAN RT 19	7.01.0.00.0.00.13.0001 - Kelurahan Semaki 7.01 - KECAMATAN ADMINISTRASI 7.01.03 - PROGRAM PEMBERDAYAAN MASYARAKAT DESA DAN KELURAHAN 7.01.03.2.02 - Kegiatan Pemberdayaan Kelurahan 7.01.03.2.02.0003 - Pemberdayaan Masyarakat di Kelurahan
183	Isu: *** 1. Pemberdayaan Kewilayahan	Permasalahan: permohonan untuk diadakan senam lansai Kelompok Sasaran: warga masyarakat lansia Keterangan: agar para lansia tetap sehat Asumsi: 20 orang	Lokasi: Gedongkiwo Detail Lokasi: di setiap kampung di kelurahan gedongkiwo	7.01.0.00.0.00.08.0003 - Kelurahan Gedongkiwo 7.01 - KECAMATAN ADMINISTRASI 7.01.03 - PROGRAM PEMBERDAYAAN MASYARAKAT DESA DAN KELURAHAN 7.01.03.2.02 - Kegiatan Pemberdayaan Kelurahan 7.01.03.2.02.0003 - Pemberdayaan Masyarakat di Kelurahan
184	Isu: *** 7. Pendidikan	Permasalahan: Guru paud dikampung belum pernah ikut pelatihan Kelompok Sasaran: Kader PAUD Keterangan: PELATIHAN BAGI KADER PAUD Asumsi: 10 org	Lokasi: Umbulharjo Detail Lokasi: Kampung Nitikan RT 48 RW 12 Sorosutan, Umbulharjo, Yogyakarta	1.01.2.19.0.00.01.0000 - Dinas Pendidikan Pemuda dan Olahraga 1.01 - URUSAN PEMERINTAHAN BIDANG PENDIDIKAN 1.01.02 - PROGRAM PENGELOLAAN PENDIDIKAN 1.01.02.2.03 - Pengelolaan Pendidikan Anak Usia Dini (PAUD)

185	<p>Isu:</p> <p>*** 15. Pengembangan Potensi dan Promosi Pariwisata</p>	<p>Permasalahan:</p> <p>Potensi masyarakat era milenial sangat menguntungkan dalam profesi sangat disayangkan jika tidak diberdayakan</p> <p>Kelompok Sasaran:</p> <p>Kaum Muda Mudi yang masuk dalam katagori generasi milenial Kelurahan Prawirodirjan</p> <p>Keterangan:</p> <p>Pelatihan pembuatan film pendek</p> <p>Asumsi:</p> <p>Peserta 5t0 Orang X @ Rp. 84.600 = Rp. 4.230.000</p>	<p>Lokasi:</p> <p>Prawirodirjan</p> <p>Detail Lokasi:</p>	<p>3.26.0.00.0.00.01.0000 - Dinas Pariwisata 3.26 - URUSAN PEMERINTAHAN BIDANG PARIWISATA 3.26.03 - PROGRAM PEMASARAN PARIWISATA 3.26.03.2.01 - Pemasaran Pariwisata Dalam dan Luar Negeri Daya Tarik, Destinasi dan Kawasan Strategis Pariwisata Kabupaten/Kota</p>
186	<p>Isu:</p> <p>*** 1. Pemberdayaan Kewilayahan</p>	<p>Permasalahan:</p> <p>Pelatihan dan pembinaan Kesiap siagaan kedaruratan dan bencana</p> <p>Kelompok Sasaran:</p> <p>Linmas Kelurahan Keparakan</p> <p>Keterangan:</p> <p>lokasi wilayah kelurahan</p> <p>Asumsi:</p> <p>membutuhkan Pelatihan kesiapsiagaan dan kedaruratan bencana</p>	<p>Lokasi:</p> <p>Keparakan</p> <p>Detail Lokasi:</p> <p>Wilayah kelurahan keparakan</p>	<p>7.01.0.00.0.00.12.0001 - Kelurahan Keparakan 7.01 - KECAMATAN ADMINISTRASI 7.01.04 - PROGRAM KOORDINASI KETENTRAMAN DAN KETERTIBAN UMUM 7.01.04.2.01 - Koordinasi Upaya Penyelenggaraan Ketenteraman dan Ketertiban Umum 7.01.04.2.01.0001 - Sinergitas dengan Kepolisian Negara Republik Indonesia, Tentara Nasional Indonesia dan Instansi Vertikal di Wilayah Kecamatan</p>
187	<p>Isu:</p> <p>*** 2. Sarana dan Prasarana Kewilayahan</p>	<p>Permasalahan:</p> <p>untuk menambah kenyamanan dan keamanan kawasan wisataUtama Kota Yogyakarta Taman Sari</p> <p>Kelompok Sasaran:</p> <p>masyarakat dan Wisatawan di Taman sari</p> <p>Keterangan:</p> <p>Lokasi di ruang publik bukan pribadi</p> <p>Asumsi:</p> <p>7 titik senilai 16.000.000</p>	<p>Lokasi:</p> <p>Patehan</p> <p>Detail Lokasi:</p> <p>RW 08 Patehan</p>	<p>7.01.0.00.0.00.09.0001 - Kelurahan Patehan 7.01 - KECAMATAN ADMINISTRASI 7.01.03 - PROGRAM PEMBERDAYAAN MASYARAKAT DESA DAN KELURAHAN 7.01.03.2.02 - Kegiatan Pemberdayaan Kelurahan 7.01.03.2.02.0002 - Pembangunan Sarana dan Prasarana Kelurahan</p>

188	Isu: *** 2. Sarana dan Prasarana Kewilayahan	Permasalahan: Pembangunan SPAH tersebar Kelompok Sasaran: warga Keterangan: mengurangi genangan air, menyaring kotoran sebelum masuk ke sumur resapan Asumsi: 77 titik	Lokasi: Warungboto Detail Lokasi: kelurahan warungboto	7.01.0.00.0.00.13.0004 - Kelurahan Warungboto 7.01 - KECAMATAN ADMINISTRASI 7.01.03 - PROGRAM PEMBERDAYAAN MASYARAKAT DESA DAN KELURAHAN 7.01.03.2.02 - Kegiatan Pemberdayaan Kelurahan 7.01.03.2.02.0002 - Pembangunan Sarana dan Prasarana Kelurahan
189	Isu: *** 1. Pemberdayaan Kewilayahan	Permasalahan: Pengadaan Kostum panembromo Kelompok Sasaran: gedongkiwo RW 1 Keterangan: Pengadaan Kostum panembromo Asumsi: 20 stel pakaian 13 Putri 7 putra	Lokasi: Gedongkiwo Detail Lokasi:	7.01.0.00.0.00.08.0003 - Kelurahan Gedongkiwo 7.01 - KECAMATAN ADMINISTRASI 7.01.03 - PROGRAM PEMBERDAYAAN MASYARAKAT DESA DAN KELURAHAN 7.01.03.2.02 - Kegiatan Pemberdayaan Kelurahan 7.01.03.2.02.0003 - Pemberdayaan Masyarakat di Kelurahan
190	Isu: *** 11. Mitigasi Bencana	Permasalahan: Redkar yang terbentuk belum pernah mendapatkan pelatihan lanjutan Kelompok Sasaran: Redkar seluruh Kelurahan Pringgokusuman Keterangan: Dengan pelatihan lanjutan diharapkan relawam redkar skill dan pengetahuannya bertambah Asumsi: 1x kegiatan 50 orang	Lokasi: Pringgokusuman Detail Lokasi: Kelurahan Pringgokusuman	1.05.0.00.0.00.02.0000 - Dinas Pemadam Kebakaran dan Penyelamatan 1.05 - URUSAN PEMERINTAHAN BIDANGKETENTERAMAN DAN KETERTIBAN UMUM SERTA PERLINDUNGAN MASYARAKAT 1.05.04 - PROGRAM PENCEGAHAN, PENANGGULANGAN, PENYELAMATAN KEBAKARAN DAN PENYELAMATAN NON KEBAKARAN 1.05.04.2.04 - Pemberdayaan Masyarakat dalam Pencegahan Kebakaran 1.05.04.2.04.0002 - Pembentukan dan Pembinaan Relawan Pemadam Kebakaran

191	Isu: *** 25. Infrastruktur Jalan, Drainase, dan Jembatan Perkotaan	Permasalahan: belum adanya SAH Kelompok Sasaran: Warga RT 10 RW 04 BAsen Keterangan: agar jalan tidak cepat rusak Asumsi: panjang 49 m	Lokasi: Purbayan Detail Lokasi: RT 10 RW 04 BAsen	1.03.1.04.2.15.01.0000 - Dinas Pekerjaan Umum, Perumahan dan Kawasan Permukiman 1.03 - URUSAN PEMERINTAHAN BIDANG PEKERJAAN UMUM DAN PENATAAN RUANG 1.03.06 - PROGRAM PENGELOLAAN DAN PENGEMBANGAN SISTEM DRAINASE 1.03.06.2.01 - Pengelolaan dan Pengembangan Sistem Drainase yang Terhubung Langsung dengan Sungai dalam Daerah Kabupaten/Kota
192	Isu: *** 3. Kesehatan	Permasalahan: Sosialisasi Jaminan Kesehatan untuk warga RW 06 Kelurahan Semaki Kemantren Umbulharjo Kelompok Sasaran: Warga RW 06 Keterangan: untuk mendorong masyarakat untuk menempatkan gaya hidup sehat dan bersih sekaligus mengenalkan kepada masyarakat, dan kegiatan ini juga sebagai momentum pengenalan program jaminan kesehatan nasional kepada masyarakat Asumsi: membutuhkan 50 peserta sosialisasi kesehatan	Lokasi: Semaki Detail Lokasi: RW 06 Kelurahan Semaki Kemantren Umbulharjo	1.02.0.00.0.00.01.0000 - Dinas Kesehatan 1.02 - URUSAN PEMERINTAHAN BIDANG KESEHATAN 1.02.02 - PROGRAM PEMENUHAN UPAYA KESEHATAN PERORANGAN DAN UPAYA KESEHATAN MASYARAKAT 1.02.02.2.02 - Penyediaan Layanan Kesehatan untuk UKM dan UKP Rujukan Tingkat Daerah Kabupaten/Kota
193	Isu: *** 2. Sarana dan Prasarana Kewilayahan	Permasalahan: Sarana untuk melaksanakan kegiatan belajar mengajar sangat diperlukan Kelompok Sasaran: PAUD di wilayah RT.040 RW.011 Kelurahan Demangan Keterangan: Pengadaan alat peraga edukasi Asumsi: 5 unit	Lokasi: Demangan Detail Lokasi:	7.01.0.00.0.00.03.0001 - Kelurahan Demangan 7.01 - KECAMATAN ADMINISTRASI 7.01.03 - PROGRAM PEMBERDAYAAN MASYARAKAT DESA DAN KELURAHAN 7.01.03.2.02 - Kegiatan Pemberdayaan Kelurahan 7.01.03.2.02.0003 - Pemberdayaan Masyarakat di Kelurahan

194	<p>Isu:</p> <p>*** 2. Sarana dan Prasarana Kewilayahan</p>	<p>Permasalahan:</p> <p>Pengadaan timbangan digital untuk posyandu se kelurahan Pandeyan</p> <p>Kelompok Sasaran:</p> <p>anak</p> <p>Keterangan:</p> <p>Pengadaan timbangan digital untuk posyandu se kelurahan Pandeyan</p> <p>Asumsi:</p> <p>13 unit</p>	<p>Lokasi:</p> <p>Pandeyan</p> <p>Detail Lokasi:</p> <p>1 unit setiap RW di kelurahan Pandeyan</p>	<p>7.01.0.00.0.00.13.0005 - Kelurahan Pandeyan 7.01 - KECAMATAN ADMINISTRASI 7.01.03 - PROGRAM PEMBERDAYAAN MASYARAKAT DESA DAN KELURAHAN 7.01.03.2.02 - Kegiatan Pemberdayaan Kelurahan 7.01.03.2.02.0003 - Pemberdayaan Masyarakat di Kelurahan</p>
195	<p>Isu:</p> <p>*** 2. Sarana dan Prasarana Kewilayahan</p>	<p>Permasalahan:</p> <p>mohon dibantu pemeliharaan dan perbaikan pos ronda</p> <p>Kelompok Sasaran:</p> <p>masyarakat kampung bintaran</p> <p>Keterangan:</p> <p>demi kenyamanan warga peronda sehingga dapat menjaga keamanan warga dengan lebih maksimal</p> <p>Asumsi:</p> <p>1 unit</p>	<p>Lokasi:</p> <p>Wirogunan</p> <p>Detail Lokasi:</p> <p>di RW 03 Bintaran</p>	<p>7.01.0.00.0.00.12.0002 - Kelurahan Wirogunan 7.01 - KECAMATAN ADMINISTRASI 7.01.03 - PROGRAM PEMBERDAYAAN MASYARAKAT DESA DAN KELURAHAN 7.01.03.2.02 - Kegiatan Pemberdayaan Kelurahan 7.01.03.2.02.0002 - Pembangunan Sarana dan Prasarana Kelurahan</p>
196	<p>Isu:</p> <p>*** 1. Pemberdayaan Kewilayahan</p>	<p>Permasalahan:</p> <p>permohonan untuk diadakan les tambahan mata pelajaran matematika, bahasa inggris, bahasa jawa, IPA dan IPS</p> <p>Kelompok Sasaran:</p> <p>anak usia sekolah</p> <p>Keterangan:</p> <p>karena kurangnya pemahaman pelajaran jadi dibutuhkan les tambahan, dan karena orang tua didaerah sosrowijayan berpenghasilan rendah jadi kurang mampu untuk memberikan les tambahan</p> <p>Asumsi:</p> <p>25 orang</p>	<p>Lokasi:</p> <p>Sosromenduran</p> <p>Detail Lokasi:</p> <p>kampung sosrowijayan RW 02 RT 09</p>	<p>7.01.0.00.0.00.05.0002 - Kelurahan Sosromenduran 7.01 - KECAMATAN ADMINISTRASI 7.01.03 - PROGRAM PEMBERDAYAAN MASYARAKAT DESA DAN KELURAHAN 7.01.03.2.02 - Kegiatan Pemberdayaan Kelurahan 7.01.03.2.02.0003 - Pemberdayaan Masyarakat di Kelurahan</p>

197	Isu: *** 2. Sarana dan Prasarana Kewilayahan	Permasalahan: pembuatan gapura karena sebagai sarana pengenalan nama kampung Kelompok Sasaran: masyarakat kampung tinalan Keterangan: lokasi pembuatan berada di depan jalan masuk kampung Asumsi: membutuhkan bahan bangunan material untuk pembuatan 2 gapura	Lokasi: Prenggan Detail Lokasi: Tinalan RW 04 dan RW 12 Prenggan, Kotagede, Yogyakarta	7.01.0.00.0.00.14.0002 - Kelurahan Prenggan 7.01 - KECAMATAN ADMINISTRASI 7.01.03 - PROGRAM PEMBERDAYAAN MASYARAKAT DESA DAN KELURAHAN 7.01.03.2.02 - Kegiatan Pemberdayaan Kelurahan 7.01.03.2.02.0002 - Pembangunan Sarana dan Prasarana Kelurahan
198	Isu: *** 2. Sarana dan Prasarana Kewilayahan	Permasalahan: pemukiman padat sedang sarana pengangkut sampah sudah rusak (gerobak sampah) Kelompok Sasaran: pengelola sampah di kampung (warga pemilah) Keterangan: lokasi padat dan truk sampah tidak bisa masuk maka menggunakan gerobak sampah sebagai sarana Asumsi: 2 gerobak sampah pemilah dan tong pemilah sampah organik dan anorganik anggaran : 20 juta	Lokasi: Gunungketur Detail Lokasi: Kampung Margoyasan RT 30 RW 08 kelurahan Gunungketur kemandren Pakualaman	7.01.0.00.0.00.11.0001 - Kelurahan Gunungketur 7.01 - KECAMATAN ADMINISTRASI 7.01.03 - PROGRAM PEMBERDAYAAN MASYARAKAT DESA DAN KELURAHAN 7.01.03.2.02 - Kegiatan Pemberdayaan Kelurahan 7.01.03.2.02.0002 - Pembangunan Sarana dan Prasarana Kelurahan
199	Isu: *** 2. Sarana dan Prasarana Kewilayahan	Permasalahan: Permohonan CCTV di RW 08 di 4 RT Kelompok Sasaran: masyarakat Keterangan: Permohonan CCTV di RW 08 di 4 RT Asumsi: 8 titik	Lokasi: Umbulharjo Detail Lokasi: RW 008, Kampung Celeban, Kelurahan Tahunan	7.01.0.00.0.00.13.0003 - Kelurahan Tahunan 7.01 - KECAMATAN ADMINISTRASI 7.01.03 - PROGRAM PEMBERDAYAAN MASYARAKAT DESA DAN KELURAHAN 7.01.03.2.02 - Kegiatan Pemberdayaan Kelurahan 7.01.03.2.02.0002 - Pembangunan Sarana dan Prasarana Kelurahan

200	Isu: *** 2. Sarana dan Prasarana Kewilayahan	Permasalahan: renovasi ruang pertemuan agro Kelompok Sasaran: masyarakat Keterangan: ruang pertemuan agro kelurahan rejoyinangun dan ruang lembaga Asumsi: 3x4	Lokasi: Rejoyinangun Detail Lokasi:	7.01.0.00.0.00.14.0001 - Kelurahan Rejoyinangun 7.01 - KECAMATAN ADMINISTRASI 7.01.03 - PROGRAM PEMBERDAYAAN MASYARAKAT DESA DAN KELURAHAN 7.01.03.2.02 - Kegiatan Pemberdayaan Kelurahan 7.01.03.2.02.0002 - Pembangunan Sarana dan Prasarana Kelurahan
201	Isu: *** 2. Sarana dan Prasarana Kewilayahan	Permasalahan: pemasangan CCTV karena rawan kejahatan Kelompok Sasaran: masyarakat kampung balirejo Keterangan: lokasi berada di sekitar wisata dan pemukiman warga Asumsi: membutuhkan 1 buah CCTV	Lokasi: Umbulharjo Detail Lokasi: Balirejo RT 52 RW 05 Muja Muju, Umbulharjo, Yogyakarta	7.01.0.00.0.00.13.0002 - Kelurahan Muja-Muju 7.01 - KECAMATAN ADMINISTRASI 7.01.03 - PROGRAM PEMBERDAYAAN MASYARAKAT DESA DAN KELURAHAN 7.01.03.2.02 - Kegiatan Pemberdayaan Kelurahan 7.01.03.2.02.0002 - Pembangunan Sarana dan Prasarana Kelurahan
202	Isu: *** 1. Pemberdayaan Kewilayahan	Permasalahan: Pelatihan pembuatan ayam panggang Kelompok Sasaran: Warga RW 12 Purbayan Keterangan: Meningkatkan kapasitas masyarakat dalam pembuatan makanan olahan yang bertujuan untuk meningkatkan pendapatan masyarakat Asumsi: 30 peserta selama 4 hari	Lokasi: Purbayan Detail Lokasi: RW 12	7.01.0.00.0.00.14.0003 - Kelurahan Purbayan 7.01 - KECAMATAN ADMINISTRASI 7.01.03 - PROGRAM PEMBERDAYAAN MASYARAKAT DESA DAN KELURAHAN 7.01.03.2.02 - Kegiatan Pemberdayaan Kelurahan 7.01.03.2.02.0003 - Pemberdayaan Masyarakat di Kelurahan

203	<p>Isu:</p> <p>*** 25. Infrastruktur Jalan, Drainase, dan Jembatan Perkotaan</p>	<p>Permasalahan:</p> <p>jalan Pamularsih menjadi jalan alternatif yang cukup padat apalagi dekat lampu merah perempatan patangpuluhan</p> <p>Kelompok Sasaran:</p> <p>warga sekitar dan masyarakat</p> <p>Keterangan:</p> <p>pengguna lalu lintas sering kencang dalam berkendara di jalan tsb</p> <p>Asumsi:</p> <p>panjang 400 meter lebar 4 meter membutuhkan 4 titik PITA KEJUT (ujung timur, tengah 2 , ujung barat) anggaran : 40 juta</p>	<p>Lokasi:</p> <p>Patangpuluhan</p> <p>Detail Lokasi:</p> <p>Jalan Pamularsih RW 01 dan RW 02 kelurahan Patangpuluhan kementren Wirobrajan</p>	<p>2.15.0.00.0.00.01.0000 - Dinas Perhubungan 2.15 - URUSAN PEMERINTAHAN BIDANG PERHUBUNGAN</p> <p>2.15.02 - PROGRAM PENYELENGGARAAN LALU LINTAS DAN ANGKUTAN JALAN (LLAJ)</p> <p>2.15.02.2.02 - Penyediaan Perlengkapan Jalan di Jalan Kabupaten/Kota</p>
204	<p>Isu:</p> <p>*** 1. Pemberdayaan Kewilayahan</p>	<p>Permasalahan:</p> <p>Pelatihan Barista Gajah Wong</p> <p>Kelompok Sasaran:</p> <p>Pokmas 3 kampung</p> <p>Keterangan:</p> <p>Memberikan pengetahuan dan pemahaman mengenai jenis kopi, keterampilan teknik meracik dan menyeduh kopi, wirausaha bisnis warung kopi</p> <p>Asumsi:</p> <p>30 orang</p>	<p>Lokasi:</p> <p>Muja Muju</p> <p>Detail Lokasi:</p> <p>Kampung Miliran, Balirejo, Muja Muju</p>	<p>7.01.0.00.0.00.13.0002 - Kelurahan Muja-Muju 7.01 - KECAMATAN ADMINISTRASI 7.01.03 - PROGRAM PEMBERDAYAAN MASYARAKAT DESA DAN KELURAHAN 7.01.03.2.02 - Kegiatan Pemberdayaan Kelurahan 7.01.03.2.02.0003 - Pemberdayaan Masyarakat di Kelurahan</p>
205	<p>Isu:</p> <p>*** 27. Penyediaan Jaringan Internet di Ruang Publik</p>	<p>Permasalahan:</p> <p>Pemasangan Wifi</p> <p>Kelompok Sasaran:</p> <p>WARGA RT 27 RW 05</p> <p>Keterangan:</p> <p>Memenuhi hak warga dalam mengakses informasi</p> <p>Asumsi:</p> <p>1 LOKASI</p>	<p>Lokasi:</p> <p>Purwokinanti</p> <p>Detail Lokasi:</p> <p>Dekat RTHP (Kampung Purwokinanti) RT 27</p>	<p>2.16.2.20.2.21.01.0000 - Dinas Komunikasi, Informatika dan Persandian 2.16 - URUSAN PEMERINTAHAN BIDANG KOMUNIKASI DAN INFORMATIKA</p> <p>2.16.03 - PROGRAM PENGELOLAAN APLIKASI INFORMATIKA</p> <p>2.16.03.2.01 - Pengelolaan Nama Domain yang Telah Ditetapkan oleh Pemerintah Pusat dan Sub Domain di Lingkup Pemerintah Daerah Kabupaten/Kota</p>

206	Isu: *** 2. Sarana dan Prasarana Kewilayahan	Permasalahan: renovasi pos ronda Lokasi RT 62 RW 12 Gedongkiwo Kelompok Sasaran: masyarakat Lokasi RT 62 RW 12 Gedongkiwo Keterangan: renovasi Asumsi: 1 paket renovasi pos ronda	Lokasi: Gedongkiwo Detail Lokasi:	7.01.0.00.0.00.08.0003 - Kelurahan Gedongkiwo 7.01 - KECAMATAN ADMINISTRASI 7.01.03 - PROGRAM PEMBERDAYAAN MASYARAKAT DESA DAN KELURAHAN 7.01.03.2.02 - Kegiatan Pemberdayaan Kelurahan 7.01.03.2.02.0002 - Pembangunan Sarana dan Prasarana Kelurahan
207	Isu: *** 26. Infrastruktur Kawasan Permukiman	Permasalahan: Rumah tidak layak huni Kelompok Sasaran: Rumah warga tidak mampu Keterangan: Rumah sudah tidak layak huni Asumsi: Rp22.000.000	Lokasi: Mergangsan Detail Lokasi: Rumah Bp. Agus Winardi d/a Keparakan Lor MG I/874 Rt 43 Rw 09 kel.keparakan	1.03.1.04.2.15.01.0000 - Dinas Pekerjaan Umum, Perumahan dan Kawasan Permukiman 1.04 - URUSAN PEMERINTAHAN BIDANG PERUMAHAN DAN KAWASAN PERMUKIMAN 1.04.03 - PROGRAM KAWASAN PERMUKIMAN 1.04.03.2.03 - Peningkatan Kualitas Kawasan Permukiman Kumuh dengan Luas di Bawah 10 (Sepuluh) Ha
208	Isu: *** 27. Penyediaan Jaringan Internet di Ruang Publik	Permasalahan: Pemasangan jaringan wifi di Pendopo Muja Muju (Kampung Balirejo) Kelompok Sasaran: warga Keterangan: Pendukung kegiatan Mempermudah akses belajar dan mengajar Asumsi: 1 set	Lokasi: Muja Muju Detail Lokasi: RT 53 RW 06	2.16.2.20.2.21.01.0000 - Dinas Komunikasi, Informatika dan Persandian 2.16 - URUSAN PEMERINTAHAN BIDANG KOMUNIKASI DAN INFORMATIKA 2.16.03 - PROGRAM PENGELOLAAN APLIKASI INFORMATIKA 2.16.03.2.01 - Pengelolaan Nama Domain yang Telah Ditetapkan oleh Pemerintah Pusat dan Sub Domain di Lingkup Pemerintah Daerah Kabupaten/Kota

209	Isu: *** 2. Sarana dan Prasarana Kewilayahan	Permasalahan: pengadaan gerobak sampah Kelompok Sasaran: warga Keterangan: agar angkutan sampah warga lancar dan dapat turut serta mendukung program pemerintah kota Asumsi: 1 buah = Rp 3.500.000	Lokasi: Baciro Detail Lokasi: RW 10,Kampung Baciro,Gondokusuman	7.01.0.00.0.00.03.0004 - Kelurahan Baciro 7.01 - KECAMATAN ADMINISTRASI 7.01.03 - PROGRAM PEMBERDAYAAN MASYARAKAT DESA DAN KELURAHAN 7.01.03.2.02 - Kegiatan Pemberdayaan Kelurahan 7.01.03.2.02.0003 - Pemberdayaan Masyarakat di Kelurahan
210	Isu: *** 1. Pemberdayaan Kewilayahan	Permasalahan: Agar anak sekolah mengurangi bermain HP Kelompok Sasaran: Pemuda Pemuda Rw 07 Keterangan: lokasi di wilayah Rw 07 Asumsi: pelatihan les tambahan bagi anak sekolah	Lokasi: Keparakan Detail Lokasi: Rw 07 keparakan Lor	7.01.0.00.0.00.12.0001 - Kelurahan Keparakan 7.01 - KECAMATAN ADMINISTRASI 7.01.03 - PROGRAM PEMBERDAYAAN MASYARAKAT DESA DAN KELURAHAN 7.01.03.2.02 - Kegiatan Pemberdayaan Kelurahan 7.01.03.2.02.0003 - Pemberdayaan Masyarakat di Kelurahan
211	Isu: *** 2. Sarana dan Prasarana Kewilayahan	Permasalahan: Pengadaan tensi meter untuk lansia se kelurahan Warungboto Kelompok Sasaran: lansia Keterangan: Pengadaan tensi meter untuk lansia se kelurahan Warungboto Asumsi: 9 unit	Lokasi: Warungboto Detail Lokasi: 1 unit setiap RW di kelurahan Warungboto	7.01.0.00.0.00.13.0004 - Kelurahan Warungboto 7.01 - KECAMATAN ADMINISTRASI 7.01.03 - PROGRAM PEMBERDAYAAN MASYARAKAT DESA DAN KELURAHAN 7.01.03.2.02 - Kegiatan Pemberdayaan Kelurahan 7.01.03.2.02.0003 - Pemberdayaan Masyarakat di Kelurahan

212	Isu: *** 1. Pemberdayaan Kewilayahan	Permasalahan: anggaran untuk forum anak kurang mendapat perhatian serius dari pemerintah kota Kelompok Sasaran: forum anak usia remaja Keterangan: forum anak kelurahan wirobrajan Asumsi: forum anak di kementren dalam rangka memberikan kesempatan beraktualisasi dan perlindungan dari hal hal negatif membutuhkan kegiatan kegiatan dengan asumsi anggaran setiap pelatihan 3jt x 5 = 15 juta	Lokasi: Wirobrajan Detail Lokasi: forum anak jl. Nakulo RT 48 RW 10 no 14 kelurahan Wirobrajan kementren Wirobrajan	7.01.0.00.0.00.07.0002 - Kelurahan Wirobrajan 7.01 - KECAMATAN ADMINISTRASI 7.01.03 - PROGRAM PEMBERDAYAAN MASYARAKAT DESA DAN KELURAHAN 7.01.03.2.02 - Kegiatan Pemberdayaan Kelurahan 7.01.03.2.02.0003 - Pemberdayaan Masyarakat di Kelurahan
213	Isu: *** 2. Sarana dan Prasarana Kewilayahan	Permasalahan: konblokisasi Kelompok Sasaran: jalan kampung Keterangan: agar kampung terlihat rapi,bersih dan tertata Asumsi: 25 m x 5m	Lokasi: Demangan Detail Lokasi: Jl. nangka Rt 24, Rw 07 Sapen	7.01.0.00.0.00.03.0001 - Kelurahan Demangan 7.01 - KECAMATAN ADMINISTRASI 7.01.03 - PROGRAM PEMBERDAYAAN MASYARAKAT DESA DAN KELURAHAN 7.01.03.2.02 - Kegiatan Pemberdayaan Kelurahan 7.01.03.2.02.0002 - Pembangunan Sarana dan Prasarana Kelurahan
214	Isu: *** 2. Sarana dan Prasarana Kewilayahan	Permasalahan: Pemasangan CCTV karena tempat rawan Kelompok Sasaran: masyarakat Keterangan: Lokasi di wilayah Rw 07 Keparakan Lor Asumsi: Membutuhkan 6 titik pemasangan	Lokasi: Keparakan Detail Lokasi: Jln Ireda dan Jln HKS (Depan Gedung Balai karya RW 07) keparakan lor	7.01.0.00.0.00.12.0001 - Kelurahan Keparakan 7.01 - KECAMATAN ADMINISTRASI 7.01.03 - PROGRAM PEMBERDAYAAN MASYARAKAT DESA DAN KELURAHAN 7.01.03.2.02 - Kegiatan Pemberdayaan Kelurahan 7.01.03.2.02.0002 - Pembangunan Sarana dan Prasarana Kelurahan

215	Isu: *** 2. Sarana dan Prasarana Kewilayahan	Permasalahan: Pengukur tinggi badan balita Kelompok Sasaran: Balita Keterangan: Pengawasan sedini mungkin stunting Balita sehat Asumsi: 14 unit	Lokasi: Muja Muju Detail Lokasi: Posyandu 12 RW	7.01.0.00.0.00.13.0002 - Kelurahan Muja-Muju 7.01 - KECAMATAN ADMINISTRASI 7.01.03 - PROGRAM PEMBERDAYAAN MASYARAKAT DESA DAN KELURAHAN 7.01.03.2.02 - Kegiatan Pemberdayaan Kelurahan 7.01.03.2.02.0003 - Pemberdayaan Masyarakat di Kelurahan
216	Isu: *** 2. Sarana dan Prasarana Kewilayahan	Permasalahan: masyarakat perlu edukasi untuk melawan kedaruratan sampah atau krisis sampah dikota yogyakarta Kelompok Sasaran: masyarakat kelurahan keparakan Keterangan: sadar sampah Asumsi: mengurangi volume sampah yg dibuang ke tps	Lokasi: Mergangsan Detail Lokasi: kelurahan keparakan	7.01.0.00.0.00.12.0001 - Kelurahan Keparakan 7.01 - KECAMATAN ADMINISTRASI 7.01.03 - PROGRAM PEMBERDAYAAN MASYARAKAT DESA DAN KELURAHAN 7.01.03.2.02 - Kegiatan Pemberdayaan Kelurahan 7.01.03.2.02.0002 - Pembangunan Sarana dan Prasarana Kelurahan
217	Isu: *** 26. Infrastruktur Kawasan Permukiman	Permasalahan: permohonan bantuan Rumah Tidak Layak Huni Kelompok Sasaran: warga masyarakat Keterangan: rumah Bapak Mugiyono Asumsi: 1 titik	Lokasi: Jetis Detail Lokasi: RW 12 RT 53 kelurahan Bumijo Kampung Badran	1.03.1.04.2.15.01.0000 - Dinas Pekerjaan Umum, Perumahan dan Kawasan Permukiman 1.04 - URUSAN PEMERINTAHAN BIDANG PERUMAHAN DAN KAWASAN PERMUKIMAN 1.04.03 - PROGRAM KAWASAN PERMUKIMAN 1.04.03.2.03 - Peningkatan Kualitas Kawasan Permukiman Kumuh dengan Luas di Bawah 10 (Sepuluh) Ha

218	Isu: *** 7. Pendidikan	Permasalahan: Masih kurangnya ketersediaan rak buku di kampung baca Kelompok Sasaran: Semua lapisan masyarakat Keterangan: Melengkapi kebutuhan sarana dan prasarana bagi kampung baca Asumsi: Dibutuhkan 2 rak buku	Lokasi: Gowongan Detail Lokasi: Kampung Baca di Kelurahan Gowongan	1.01.2.19.0.00.01.0000 - Dinas Pendidikan Pemuda dan Olahraga 1.01 - URUSAN PEMERINTAHAN BIDANG PENDIDIKAN 1.01.02 - PROGRAM PENGELOLAAN PENDIDIKAN 1.01.02.2.04 - Pengelolaan Pendidikan Nonformal/Kesetaraan
219	Isu: *** 1. Pemberdayaan Kewilayahan	Permasalahan: Gebyar Potensi 4 kampung Ngupasan Kelompok Sasaran: masyarakat Keterangan: Gebyar Potensi 4 kampung Ngupasan Asumsi: 1 kali	Lokasi: Ngupasan Detail Lokasi: kelurahan Ngupasan	7.01.0.00.0.00.10.0001 - Kelurahan Ngupasan 7.01 - KECAMATAN ADMINISTRASI 7.01.03 - PROGRAM PEMBERDAYAAN MASYARAKAT DESA DAN KELURAHAN 7.01.03.2.02 - Kegiatan Pemberdayaan Kelurahan 7.01.03.2.02.0003 - Pemberdayaan Masyarakat di Kelurahan
220	Isu: *** 2. Sarana dan Prasarana Kewilayahan	Permasalahan: menjaga agar tidak terjadi kecelakaan dikarena tidak terlihat dari lawan arah di tikungan Kelompok Sasaran: warga RT 15, 16 dan 18 RW 05 dan warga sekitar pengguna jalan di Kelurahan Tegalrejo Keterangan: butuh segera diberikan agar tidak terjadi kecelakaan pergantian kaca cembung 5 buah penambahan kaca cembung 3 buah Asumsi: dibutuhkan pergantian kaca cembung 5 buah dan penambahan 3 buah	Lokasi: Tegalrejo Detail Lokasi: RT, 15, 16, 18 RW 05 Kel. Tegalrejo	7.01.0.00.0.00.01.0003 - Kelurahan Tegalrejo 7.01 - KECAMATAN ADMINISTRASI 7.01.03 - PROGRAM PEMBERDAYAAN MASYARAKAT DESA DAN KELURAHAN 7.01.03.2.02 - Kegiatan Pemberdayaan Kelurahan 7.01.03.2.02.0002 - Pembangunan Sarana dan Prasarana Kelurahan

221	Isu: *** 2. Sarana dan Prasarana Kewilayahan	Permasalahan: Terjadi Kecelakaan kendaraan bermotor Kelompok Sasaran: Masyarakat Keterangan: Pengadaan kaca cembung/cermin di tikungan Asumsi: 10 unit cermin cembung	Lokasi: Purbayan Detail Lokasi: RW 12, 13, 14 Purbayan	7.01.0.00.0.00.14.0003 - Kelurahan Purbayan 7.01 - KECAMATAN ADMINISTRASI 7.01.03 - PROGRAM PEMBERDAYAAN MASYARAKAT DESA DAN KELURAHAN 7.01.03.2.02 - Kegiatan Pemberdayaan Kelurahan 7.01.03.2.02.0002 - Pembangunan Sarana dan Prasarana Kelurahan
222	Isu: *** 25. Infrastruktur Jalan, Drainase, dan Jembatan Perkotaan	Permasalahan: ruas jalan alternatif yg masuk perwal sangat mendesak utk pemasangan rambu lalu lintas dalam rangka mengurangi angka kecelakaan Kelompok Sasaran: jalan-jalan dalam kampung yang menjadi jalan alternatif dan sudah masuk PERWAL Keterangan: Lokasi jalan-jalan dalam kampung yang masuk tanggung jawab PEMKOT melalui OPD terkait (DISHUB) Asumsi: Membutuhkan PITA KEJUT utk mengurangi kecepatan pengendara	Lokasi: Wirobrajan Detail Lokasi: jalan PAMULARSIH, jalan PONCOWOLO, jalan SADEWA	2.15.0.00.0.00.01.0000 - Dinas Perhubungan 2.15 - URUSAN PEMERINTAHAN BIDANG PERHUBUNGAN 2.15.02 - PROGRAM PENYELENGGARAAN LALU LINTAS DAN ANGKUTAN JALAN (LLAJ) 2.15.02.2.02 - Penyediaan Perlengkapan Jalan di Jalan Kabupaten/Kota 2.15.02.2.02.0003 - Rehabilitasi dan Pemeliharaan Prasarana Jalan
223	Isu: *** 25. Infrastruktur Jalan, Drainase, dan Jembatan Perkotaan	Permasalahan: Peningkatan kapasitas jalan aspal di rt 19 rw 04 Prenggan Kota Gede Kelompok Sasaran: Masyarakat Keterangan: Peningkatan Kapasitas jalan aspal di Rt 19 Rw 04 dan berlokasi di Rw 03 di utara pendopo RW 03 Prenggan Kotagede agar tidak membahayakan pengendara Asumsi: kurang lebih 300 meter jalan aspal prenggan kotagede	Lokasi: Prenggan Detail Lokasi: RT 19 Rw 04 Prenggan Kotagede	1.03.1.04.2.15.01.0000 - Dinas Pekerjaan Umum, Perumahan dan Kawasan Permukiman 1.03 - URUSAN PEMERINTAHAN BIDANG PEKERJAAN UMUM DAN PENATAAN RUANG 1.03.10 - PROGRAM PENYELENGGARAAN JALAN 1.03.10.2.01 - Penyelenggaraan Jalan Kabupaten/Kota

224	Isu: *** 1. Pemberdayaan Kewilayahan	Permasalahan: Kebutuhan lansia untuk peningkatan kesehatan Kelompok Sasaran: Kelompok Lansia Posyandu Edi Yuswowitzotomo Keterangan: Lokasi RW 05 Kelurahan Tegalrejo Asumsi: Kelompok Lansia Posyandu Edi Yuswowitzotomo	Lokasi: Tegalrejo Detail Lokasi:	7.01.0.00.0.00.01.0003 - Kelurahan Tegalrejo 7.01 - KECAMATAN ADMINISTRASI 7.01.03 - PROGRAM PEMBERDAYAAN MASYARAKAT DESA DAN KELURAHAN 7.01.03.2.02 - Kegiatan Pemberdayaan Kelurahan 7.01.03.2.02.0003 - Pemberdayaan Masyarakat di Kelurahan
225	Isu: *** 2. Sarana dan Prasarana Kewilayahan	Permasalahan: Sering terjadinya pencurian dan jika malam ada warga luar yang keluar masuk di wilayah kami karena kampung kami perbatasan dengan kampung di ngampilan sebelah selatan barat langsung sungai Kelompok Sasaran: Masyarakat Keterangan: 4 titik di wilayah RT 92 RW 25 Kampung Notoyudan Asumsi: Pemasangan di 4 titik	Lokasi: Gedongtengen Detail Lokasi: Kampung Notoyudan RT 92 RW 25 Kelurahan Pringgokusuman, Kemantren Gedongtengen Yogyakarta	7.01.0.00.0.00.05.0001 - Kelurahan Pringgokusuman 7.01 - KECAMATAN ADMINISTRASI 7.01.03 - PROGRAM PEMBERDAYAAN MASYARAKAT DESA DAN KELURAHAN 7.01.03.2.02 - Kegiatan Pemberdayaan Kelurahan 7.01.03.2.02.0002 - Pembangunan Sarana dan Prasarana Kelurahan
226	Isu: *** 26. Infrastruktur Kawasan Permukiman	Permasalahan: Rumah tidak layak huni Kelompok Sasaran: Rumah warga tidak mampu Keterangan: Rumah sudah tidak layak huni Asumsi: Rp22.000.000	Lokasi: Mergangsan Detail Lokasi: Rumah Bp.Kus Heru Budi Raharjo d/a Keparakan kidul MG I/1309 Rt 52 Rw 12 kelurahan keparakan	1.03.1.04.2.15.01.0000 - Dinas Pekerjaan Umum, Perumahan dan Kawasan Permukiman 1.04 - URUSAN PEMERINTAHAN BIDANG PERUMAHAN DAN KAWASAN PERMUKIMAN 1.04.03 - PROGRAM KAWASAN PERMUKIMAN 1.04.03.2.03 - Peningkatan Kualitas Kawasan Permukiman Kumuh dengan Luas di Bawah 10 (Sepuluh) Ha
227	Isu: *** 2. Sarana dan Prasarana Kewilayahan	Permasalahan: CCTV 6 titik Kelompok Sasaran: masyarakat Keterangan: CCTV 6 titik Asumsi: 6 titik	Lokasi: Ngupasan Detail Lokasi: RW 09, Kampung Ratmakan, Kelurahan Ngupasan	7.01.0.00.0.00.10.0001 - Kelurahan Ngupasan 7.01 - KECAMATAN ADMINISTRASI 7.01.03 - PROGRAM PEMBERDAYAAN MASYARAKAT DESA DAN KELURAHAN 7.01.03.2.02 - Kegiatan Pemberdayaan Kelurahan 7.01.03.2.02.0002 - Pembangunan Sarana dan Prasarana Kelurahan

228	Isu: *** 26. Infrastruktur Kawasan Permukiman	Permasalahan: Rumah tidak layak huni Kelompok Sasaran: Rumah warga tidak mampu Keterangan: Rumah sudah tidak layak huni Asumsi: Rp22.000.000	Lokasi: Gondokusuman Detail Lokasi: Rumah Bp .Soegiyo A.H d/a Purbonegaran GK 5/1226 terban 55223 Yogyakarta	1.03.1.04.2.15.01.0000 - Dinas Pekerjaan Umum, Perumahan dan Kawasan Permukiman 1.04 - URUSAN PEMERINTAHAN BIDANG PERUMAHAN DAN KAWASAN PERMUKIMAN 1.04.03 - PROGRAM KAWASAN PERMUKIMAN 1.04.03.2.03 - Peningkatan Kualitas Kawasan Permukiman Kumuh dengan Luas di Bawah 10 (Sepuluh) Ha
229	Isu: *** 13. Kesatuan Bangsa, Nasionalisme dan Politik	Permasalahan: memudarnya gotongroyong dan sosial dimasyarakat Kelompok Sasaran: warga purbayan kotagede Keterangan: sosialisasi bela negara Asumsi: 150 orang	Lokasi: Purbayan Detail Lokasi: kelurahan purbayan	8.01.0.00.0.00.01.0000 - Badan Kesatuan Bangsa dan Politik 8.01 - KESATUAN BANGSA DAN POLITIK 8.01.02 - PROGRAM PENGUATAN IDEOLOGI PANCASILA DAN KARAKTER KEBANGSAAN 8.01.02.2.01 - Perumusan Kebijakan Teknis dan Pemantapan Pelaksanaan Bidang Ideologi Pancasila dan Karakter Kebangsaan
230	Isu: *** 26. Infrastruktur Kawasan Permukiman	Permasalahan: Karena rumah sudah tidak layak huni Kelompok Sasaran: Rumah Bpk Suwarno Keterangan: Lokasi di Keparakan Lor MGI/621 Rt 29 Rw 07 Asumsi: Membutuhkan Rehap Rumah	Lokasi: Keparakan Detail Lokasi: Keparakan Lor MGI/621 Rt 29 Rw 07	1.03.1.04.2.15.01.0000 - Dinas Pekerjaan Umum, Perumahan dan Kawasan Permukiman 1.04 - URUSAN PEMERINTAHAN BIDANG PERUMAHAN DAN KAWASAN PERMUKIMAN 1.04.03 - PROGRAM KAWASAN PERMUKIMAN 1.04.03.2.03 - Peningkatan Kualitas Kawasan Permukiman Kumuh dengan Luas di Bawah 10 (Sepuluh) Ha

231	Isu: *** 24. Infrastruktur Pengelolaan dan Pengembangan sistem air limbah	Permasalahan: kurangnya sarana dan prasarana di wilayah setempat Kelompok Sasaran: warga RW 04 Keterangan: lokasi Septictank Komunal di gang Asumsi: kebutuhan 2 unit septictank komunal anggaran : 100 juta	Lokasi: Notoprajan Detail Lokasi: berada di RT 22 RW 04 kelurahan Notoprajan kemantren Ngampilan	1.03.1.04.2.15.01.0000 - Dinas Pekerjaan Umum, Perumahan dan Kawasan Permukiman 1.03 - URUSAN PEMERINTAHAN BIDANG PEKERJAAN UMUM DAN PENATAAN RUANG 1.03.05 - PROGRAM PENGELOLAAN DAN PENGEMBANGAN SISTEM AIR LIMBAH 1.03.05.2.01 - Pengelolaan dan Pengembangan Sistem Air Limbah Domestik dalam Daerah Kabupaten/Kota
232	Isu: *** 2. Sarana dan Prasarana Kewilayahan	Permasalahan: Tempat untuk pemisah sampah yang sudah dikelola terhambat Kelompok Sasaran: Warga RW.014 RT,010 Gemblakan Atas Keterangan: Pengadaan Sarana Tempat Pemilah Sampah Asumsi: 50 unit	Lokasi: Suryatmajan Detail Lokasi:	7.01.0.00.0.00.04.0001 - Kelurahan Suryatmajan 7.01 - KECAMATAN ADMINISTRASI 7.01.03 - PROGRAM PEMBERDAYAAN MASYARAKAT DESA DAN KELURAHAN 7.01.03.2.02 - Kegiatan Pemberdayaan Kelurahan 7.01.03.2.02.0002 - Pembangunan Sarana dan Prasarana Kelurahan
233	Isu: *** 2. Sarana dan Prasarana Kewilayahan	Permasalahan: Perbaikan Saluran Air Hujan di RW 08 Kelompok Sasaran: masyarakat Keterangan: Perbaikan Saluran Air Hujan di RW 08 Asumsi: 100 m2	Lokasi: Tahunan Detail Lokasi: RW 008, Kampung Celeban, Kelurahan Tahunan	7.01.0.00.0.00.13.0003 - Kelurahan Tahunan 7.01 - KECAMATAN ADMINISTRASI 7.01.03 - PROGRAM PEMBERDAYAAN MASYARAKAT DESA DAN KELURAHAN 7.01.03.2.02 - Kegiatan Pemberdayaan Kelurahan 7.01.03.2.02.0002 - Pembangunan Sarana dan Prasarana Kelurahan
234	Isu: *** 25. Infrastruktur Jalan, Drainase, dan Jembatan Perkotaan	Permasalahan: perbaikan jalan yang retak di Jalan Cempaka RW 08 Kelurahan Baciro Kemantren Gondokusuman Kelompok Sasaran: Masyarakat Keterangan: Perbaikan jalan yang retak pada jalan cempaka karena sering digunakan untuk lalu lalang orang berkendara Asumsi: panjang 200 m lebar 4,90 m	Lokasi: Baciro Detail Lokasi: Sepanjang Jalan Cempaka RW 08 Kelurahan Baciro Kemantren Gondokusuman	1.03.1.04.2.15.01.0000 - Dinas Pekerjaan Umum, Perumahan dan Kawasan Permukiman 1.03 - URUSAN PEMERINTAHAN BIDANG PEKERJAAN UMUM DAN PENATAAN RUANG 1.03.10 - PROGRAM PENYELENGGARAAN JALAN 1.03.10.2.01 - Penyelenggaraan Jalan Kabupaten/Kota

235	<p>Isu:</p> <p>*** 23. Infrastruktur Pengelolaan Sumber Daya Air</p>	<p>Permasalahan:</p> <p>Talud kali Winonggo sudah lama rusak belum dilakukan pembangunan sehingga mengawatirkan rumah penduduk diatas</p> <p>Kelompok Sasaran:</p> <p>keselamatan warga pinggir kali dan sekitarnya</p> <p>Keterangan:</p> <p>lokasi akses mudah dan tidak mengganggu pemukiman untuk dilakukan pembangunan</p> <p>Asumsi:</p> <p>panjang 40 meter dengan ketinggian 5 meter DED 100 juta (anggaran perubahan 2023) pembangunan anggaran sekitar 1 Milyar</p>	<p>Lokasi:</p> <p>Wirobrajan</p> <p>Detail Lokasi:</p> <p>talud berada disisi selatan, utara jembatan tamansari RW 09 kelurahan Wirobrajan kementren Wirobrajan</p>	<p>1.03.1.04.2.15.01.0000 - Dinas Pekerjaan Umum, Perumahan dan Kawasan Permukiman</p> <p>1.03 - URUSAN PEMERINTAHAN BIDANG PEKERJAAN UMUM DAN PENATAAN RUANG</p> <p>1.03.02 - PROGRAM PENGELOLAAN SUMBER DAYA AIR (SDA)</p> <p>1.03.02.2.01 - Pengelolaan SDA dan Bangunan Pengaman Pantai pada Wilayah Sungai (WS) dalam 1 (Satu) Daerah Kabupaten/Kota</p>
236	<p>Isu:</p> <p>*** 26. Infrastruktur Kawasan Permukiman</p>	<p>Permasalahan:</p> <p>kegiatan lanjutan dri pembangunan talud sepanjang beteng cepuri daem yang rawan longsor</p> <p>Kelompok Sasaran:</p> <p>Warta RT 41 dan 42</p> <p>Keterangan:</p> <p>keamanan warga dari ancala longsor</p> <p>Asumsi:</p> <p>600m3</p>	<p>Lokasi:</p> <p>Purbayan</p> <p>Detail Lokasi:</p> <p>Dalem RT 41 dan 42 RW 10</p>	<p>1.03.1.04.2.15.01.0000 - Dinas Pekerjaan Umum, Perumahan dan Kawasan Permukiman</p> <p>1.03 - URUSAN PEMERINTAHAN BIDANG PEKERJAAN UMUM DAN PENATAAN RUANG</p> <p>1.03.09 - PROGRAM PENATAAN BANGUNAN DAN LINGKUNGANNYA</p> <p>1.03.09.2.01 - Penyelenggaraan Penataan Bangunan dan Lingkungannya di Daerah Kabupaten/Kota</p>
237	<p>Isu:</p> <p>*** 2. Sarana dan Prasarana Kewilayahan</p>	<p>Permasalahan:</p> <p>Pemasangan CCTV</p> <p>Kelompok Sasaran:</p> <p>RT 38 RW 08 Tuking Kali Pakuncen</p> <p>Keterangan:</p> <p>Di pasang pada lokasi yang dapat memantau keamanan publik</p> <p>Asumsi:</p> <p>5 titik</p>	<p>Lokasi:</p> <p>Pakuncen</p> <p>Detail Lokasi:</p> <p>Tuk ing Kali RT 38 RW 08</p>	<p>7.01.0.00.0.00.07.0001 - Kelurahan Pakuncen</p> <p>7.01 - KECAMATAN ADMINISTRASI</p> <p>7.01.03 - PROGRAM PEMBERDAYAAN MASYARAKAT DESA DAN KELURAHAN</p> <p>7.01.03.2.02 - Kegiatan Pemberdayaan Kelurahan</p> <p>7.01.03.2.02.0002 - Pembangunan Sarana dan Prasarana Kelurahan</p>
238	<p>Isu:</p> <p>*** 1. Pemberdayaan Kewilayahan</p>	<p>Permasalahan:</p> <p>Pelatihan Wirausaha Muda</p> <p>Kelompok Sasaran:</p> <p>Pemuda</p> <p>Keterangan:</p> <p>pemuda dikawasan kampung sapen</p> <p>Asumsi:</p> <p>1 kegiatan = Rp 25.000.000</p>	<p>Lokasi:</p> <p>Demangan</p> <p>Detail Lokasi:</p> <p>Rw 06-08</p>	<p>7.01.0.00.0.00.03.0001 - Kelurahan Demangan</p> <p>7.01 - KECAMATAN ADMINISTRASI</p> <p>7.01.03 - PROGRAM PEMBERDAYAAN MASYARAKAT DESA DAN KELURAHAN</p> <p>7.01.03.2.02 - Kegiatan Pemberdayaan Kelurahan</p> <p>7.01.03.2.02.0003 - Pemberdayaan Masyarakat di Kelurahan</p>

239	Isu: *** 2. Sarana dan Prasarana Kewilayahan	Permasalahan: PERALATAN BANK SAMPAH (TIMBANGAN GANDUL) Kelompok Sasaran: Kelompok bank sampah rt 46 rw 12 Keterangan: Untuk menimbang dengan kapasitas besar Asumsi: 1 buah	Lokasi: Sorosutan Detail Lokasi: RT 46 RW 12	7.01.0.00.0.00.13.0006 - Kelurahan Sorosutan 7.01 - KECAMATAN ADMINISTRASI 7.01.03 - PROGRAM PEMBERDAYAAN MASYARAKAT DESA DAN KELURAHAN 7.01.03.2.02 - Kegiatan Pemberdayaan Kelurahan 7.01.03.2.02.0003 - Pemberdayaan Masyarakat di Kelurahan
240	Isu: *** 6. Pengembangan Kapasitas dan Keterampilan Masyarakat	Permasalahan: Permohonan pelatihan Cake dan Pastry untuk warga Rw 01 Patangpuluhan usia muda dikarenakan minimnya kegiatan positif untuk pemuda di wilayah tersebut Kelompok Sasaran: Pemuda Rw 01 Patangpuluhan Wirobrajan Keterangan: Permohonan pelatihan Cake dan Pastry untuk warga di wilayah Rw 01 Patangpuluhan khususnya pemuda, dimaksudkan untuk menambah keterampilan pemuda dalam membuat Cake dan Pastry harapannya dapat menjadi masyarakat yang mandiri dan membuka usaha berbekal pelatihan yang diselenggarakan oleh pemerintah Asumsi: 20 Orang	Lokasi: Patangpuluhan Detail Lokasi: Rw 01 Patangpuluhan Wirobrajan	1.06.2.07.3.32.01.0000 - Dinas Sosial Tenaga Kerja dan Transmigrasi 2.07 - URUSAN PEMERINTAHAN BIDANG TENAGA KERJA 2.07.03 - PROGRAM PELATIHAN KERJA DAN PRODUKTIVITAS TENAGA KERJA 2.07.03.2.01 - Pelaksanaan Pelatihan berdasarkan Unit Kompetensi
241	Isu: *** 25. Infrastruktur Jalan, Drainase, dan Jembatan Perkotaan	Permasalahan: Perbaikan Saluran Limbah di kampung Tukangan, Tegalpanggung Kelompok Sasaran: Kampung Tukangan Tegalpanggung Keterangan: Sudah rusak Asumsi: Perlu perbaikan karena sudah rusak	Lokasi: Tegalpanggung Detail Lokasi: Tukangan, Tegalpanggung	1.03.1.04.2.15.01.0000 - Dinas Pekerjaan Umum, Perumahan dan Kawasan Permukiman 1.03 - URUSAN PEMERINTAHAN BIDANG PEKERJAAN UMUM DAN PENATAAN RUANG 1.03.06 - PROGRAM PENGELOLAAN DAN PENGEMBANGAN SISTEM DRAINASE 1.03.06.2.01 - Pengelolaan dan Pengembangan Sistem Drainase yang Terhubung Langsung dengan Sungai dalam Daerah Kabupaten/Kota

242	Isu: *** 2. Sarana dan Prasarana Kewilayahan	Permasalahan: Jalan Penghubung diatas Saluran Gg 3 dan 4 Kelompok Sasaran: Warga Keterangan: Keamanan dan kenyamanan pengguna jalan Asumsi: 60m2	Lokasi: Tahunan Detail Lokasi: RW 09 (RT 39)	7.01.0.00.0.00.13.0003 - Kelurahan Tahunan 7.01 - KECAMATAN ADMINISTRASI 7.01.03 - PROGRAM PEMBERDAYAAN MASYARAKAT DESA DAN KELURAHAN 7.01.03.2.02 - Kegiatan Pemberdayaan Kelurahan 7.01.03.2.02.0002 - Pembangunan Sarana dan Prasarana Kelurahan
243	Isu: *** 25. Infrastruktur Jalan, Drainase, dan Jembatan Perkotaan	Permasalahan: Saluran air mampat di batas wilayah keparan kidul dan lor Kelompok Sasaran: Masyarakat Keterangan: Dulu ada saluran air limbah tapi sekarang mampat Asumsi: Membutuhkan perbaikan 500 m	Lokasi: Keparakan Detail Lokasi: Gang Rambutan	1.03.1.04.2.15.01.0000 - Dinas Pekerjaan Umum, Perumahan dan Kawasan Permukiman 1.03 - URUSAN PEMERINTAHAN BIDANG PEKERJAAN UMUM DAN PENATAAN RUANG 1.03.06 - PROGRAM PENGELOLAAN DAN PENGEMBANGAN SISTEM DRAINASE 1.03.06.2.01 - Pengelolaan dan Pengembangan Sistem Drainase yang Terhubung Langsung dengan Sungai dalam Daerah Kabupaten/Kota
244	Isu: *** 2. Sarana dan Prasarana Kewilayahan	Permasalahan: Penanda kampung Kelompok Sasaran: 3 kampung Keterangan: Sebagai batas wilayah antar kampung/kelurahan tetangga Asumsi: 3 unit	Lokasi: Muja Muju Detail Lokasi: 3 kampung	7.01.0.00.0.00.13.0002 - Kelurahan Muja-Muju 7.01 - KECAMATAN ADMINISTRASI 7.01.03 - PROGRAM PEMBERDAYAAN MASYARAKAT DESA DAN KELURAHAN 7.01.03.2.02 - Kegiatan Pemberdayaan Kelurahan 7.01.03.2.02.0002 - Pembangunan Sarana dan Prasarana Kelurahan
245	Isu: *** 3. Kesehatan	Permasalahan: Warga memohon sosialisasi persyaratan menjadi penerima jaminan kesehatan dari pemerintah kota Yogyakarta Kelompok Sasaran: warga Rw 09 Mancasan, Wirobrajan dan sekitarnya Keterangan: Dibutuhkan sosialisai mengenai persyaratan dan ketentuan menjadi peserta jaminan kesehatan pemerintah dikarenakan minimnya informasi mengenai program jaminan kesehatan dari pemerintah kota yogyakarta Asumsi: 15-20 orang	Lokasi: Wirobrajan Detail Lokasi: Rw 09 Mancasan, Wirobrajan dan sekitarnya	1.02.0.00.0.00.01.0000 - Dinas Kesehatan 1.02 - URUSAN PEMERINTAHAN BIDANG KESEHATAN 1.02.02 - PROGRAM PEMENUHAN UPAYA KESEHATAN PERORANGAN DAN UPAYA KESEHATAN MASYARAKAT 1.02.02.2.02 - Penyediaan Layanan Kesehatan untuk UKM dan UKP Rujukan Tingkat Daerah Kabupaten/Kota

246	Isu: *** 26. Infrastruktur Kawasan Permukiman	Permasalahan: Rumah tidak layak huni Kelompok Sasaran: Rumah warga tidak mampu Keterangan: Rumah sudah tidak layak huni Asumsi: Rp22.000.000	Lokasi: Klitren Detail Lokasi: Rumah Bp.Heru Triyanto d/a Klitren Lor GK III/85 RT 04 RW 01 Yogyakarta	1.03.1.04.2.15.01.0000 - Dinas Pekerjaan Umum, Perumahan dan Kawasan Permukiman 1.04 - URUSAN PEMERINTAHAN BIDANG PERUMAHAN DAN KAWASAN PERMUKIMAN 1.04.03 - PROGRAM KAWASAN PERMUKIMAN 1.04.03.2.03 - Peningkatan Kualitas Kawasan Permukiman Kumuh dengan Luas di Bawah 10 (Sepuluh) Ha
247	Isu: *** 27. Penyediaan Jaringan Internet di Ruang Publik	Permasalahan: Pengadaan wifi untuk masyarakat yang saat ini belum terjangkau titik wifi di ruang publik Kelompok Sasaran: Warga RW 10 Keterangan: memberikan kemudahan bagi warga untuk mengakses internet dan para pelajar yang belajar via daring Asumsi: 1 titik	Lokasi: Terban Detail Lokasi: RT 48 RW 10	2.16.2.20.2.21.01.0000 - Dinas Komunikasi, Informatika dan Persandian 2.16 - URUSAN PEMERINTAHAN BIDANG KOMUNIKASI DAN INFORMATIKA 2.16.03 - PROGRAM PENGELOLAAN APLIKASI INFORMATIKA 2.16.03.2.01 - Pengelolaan Nama Domain yang Telah Ditetapkan oleh Pemerintah Pusat dan Sub Domain di Lingkup Pemerintah Daerah Kabupaten/Kota
248	Isu: *** 2. Sarana dan Prasarana Kewilayahan	Permasalahan: gang didalam kampung membutuhkan cermin cembung Kelompok Sasaran: masyarakat Keterangan: lokasi ditengah kampung yang aktifitas ramai Asumsi: membutuhkan 6 cermin cembung anggaran : 30 juta	Lokasi: Pakuncen Detail Lokasi: pertigaan susteran RT 47 RW 10 kelurahan Pakuncen kemantren Wirobrajan	7.01.0.00.0.00.07.0001 - Kelurahan Pakuncen 7.01 - KECAMATAN ADMINISTRASI 7.01.03 - PROGRAM PEMBERDAYAAN MASYARAKAT DESA DAN KELURAHAN 7.01.03.2.02 - Kegiatan Pemberdayaan Kelurahan 7.01.03.2.02.0002 - Pembangunan Sarana dan Prasarana Kelurahan

249	<p>Isu:</p> <p>*** 2. Sarana dan Prasarana Kewilayahan</p>	<p>Permasalahan:</p> <p>pengadaan gerobak sampah</p> <p>Kelompok Sasaran:</p> <p>Warga</p> <p>Keterangan:</p> <p>pengangkutan sampah warga berjalan dengan lancar</p> <p>Asumsi:</p> <p>1 buah = Rp 3.500.000</p>	<p>Lokasi:</p> <p>Baciro</p> <p>Detail Lokasi:</p> <p>RW 07,Kampung Pengok Kidul,Baciro, Gondokusuman</p>	<p>7.01.0.00.0.00.03.0004 - Kelurahan Baciro</p> <p>7.01 - KECAMATAN ADMINISTRASI</p> <p>7.01.03 - PROGRAM PEMBERDAYAAN MASYARAKAT DESA DAN KELURAHAN</p> <p>7.01.03.2.02 - Kegiatan Pemberdayaan Kelurahan</p> <p>7.01.03.2.02.0003 - Pemberdayaan Masyarakat di Kelurahan</p>
250	<p>Isu:</p> <p>*** 2. Sarana dan Prasarana Kewilayahan</p>	<p>Permasalahan:</p> <p>Sering terjadi genangan saat hujan lebat</p> <p>Kelompok Sasaran:</p> <p>Masyarakat</p> <p>Keterangan:</p> <p>Lokasi di jalan lingkungan</p> <p>Asumsi:</p> <p>Setiap 100 meter perlu 4 titik</p>	<p>Lokasi:</p> <p>Kricak</p> <p>Detail Lokasi:</p> <p>RW 03 RT 10 perlu 4 titik RW 03 RT 11 perlu 4 titik RW 03 RT 12 perlu 4 titik</p>	<p>7.01.0.00.0.00.01.0001 - Kelurahan Kricak</p> <p>7.01 - KECAMATAN ADMINISTRASI</p> <p>7.01.03 - PROGRAM PEMBERDAYAAN MASYARAKAT DESA DAN KELURAHAN</p> <p>7.01.03.2.02 - Kegiatan Pemberdayaan Kelurahan</p> <p>7.01.03.2.02.0002 - Pembangunan Sarana dan Prasarana Kelurahan</p>
251	<p>Isu:</p> <p>*** 26. Infrastruktur Kawasan Permukiman</p>	<p>Permasalahan:</p> <p>Atap rumah sudah banyak yang rusak sehingga ketika hujan sering bocor dan kayu-kayu usuk juga ada yang keropos</p> <p>Kelompok Sasaran:</p> <p>Masyarakat</p> <p>Keterangan:</p> <p>Rumah Pribadi</p> <p>Asumsi:</p> <p>1 titik</p>	<p>Lokasi:</p> <p>Gedongtengen</p> <p>Detail Lokasi:</p> <p>Kampung Notoyudan GT/II 1035 RT 89 Rw 25, Kelurahan Pringgokusuman, Kemantren Tegalrejo, Yogyakarta</p>	<p>1.03.1.04.2.15.01.0000 - Dinas Pekerjaan Umum, Perumahan dan Kawasan Permukiman</p> <p>1.04 - URUSAN PEMERINTAHAN BIDANG PERUMAHAN DAN KAWASAN PERMUKIMAN</p> <p>1.04.03 - PROGRAM KAWASAN PERMUKIMAN</p> <p>1.04.03.2.03 - Peningkatan Kualitas Kawasan Permukiman Kumuh dengan Luas di Bawah 10 (Sepuluh) Ha</p>
252	<p>Isu:</p> <p>*** 26. Infrastruktur Kawasan Permukiman</p>	<p>Permasalahan:</p> <p>Karena rumah sudah tidak layak</p> <p>Kelompok Sasaran:</p> <p>Rumah Bp Bagus Sugiarto</p> <p>Keterangan:</p> <p>Lokasi Di Keparakan Lor MGI/600 Rt 30 Rw 07</p> <p>Asumsi:</p> <p>Membutuhkan Rehap Rumah</p>	<p>Lokasi:</p> <p>Wirogunan</p> <p>Detail Lokasi:</p> <p>Keparakan Lor MGI/600 Rt 30 Rw 07</p>	<p>1.03.1.04.2.15.01.0000 - Dinas Pekerjaan Umum, Perumahan dan Kawasan Permukiman</p> <p>1.04 - URUSAN PEMERINTAHAN BIDANG PERUMAHAN DAN KAWASAN PERMUKIMAN</p> <p>1.04.03 - PROGRAM KAWASAN PERMUKIMAN</p> <p>1.04.03.2.03 - Peningkatan Kualitas Kawasan Permukiman Kumuh dengan Luas di Bawah 10 (Sepuluh) Ha</p>

253	Isu: *** 2. Sarana dan Prasarana Kewilayahan	Permasalahan: Pengadaan timbangan digital Kelompok Sasaran: Warga RW 1 s.d RW 4 Gunungketur Keterangan: Fasilitasi Sarana Prasarana di wilayah (bukan dalam bentuk bangunan) Asumsi: 4 unit	Lokasi: Gunungketur Detail Lokasi: RW 1 s.d RW 4	7.01.0.00.0.00.11.0001 - Kelurahan Gunungketur 7.01 - KECAMATAN ADMINISTRASI 7.01.03 - PROGRAM PEMBERDAYAAN MASYARAKAT DESA DAN KELURAHAN 7.01.03.2.02 - Kegiatan Pemberdayaan Kelurahan 7.01.03.2.02.0002 - Pembangunan Sarana dan Prasarana Kelurahan
254	Isu: *** 2. Sarana dan Prasarana Kewilayahan	Permasalahan: minimnya sarana pendukung kegiatan keamanan & ketertiban lingkungan Kelompok Sasaran: Masyarakat Keterangan: Perlunya perbaikan Pos ronda Asumsi: 1 paket pekerjaan	Lokasi: Rejowinangun Detail Lokasi: RT 41 & 44 RW 13 Pilahan Rejowinangun	7.01.0.00.0.00.14.0001 - Kelurahan Rejowinangun 7.01 - KECAMATAN ADMINISTRASI 7.01.03 - PROGRAM PEMBERDAYAAN MASYARAKAT DESA DAN KELURAHAN 7.01.03.2.02 - Kegiatan Pemberdayaan Kelurahan 7.01.03.2.02.0002 - Pembangunan Sarana dan Prasarana Kelurahan
255	Isu: *** 2. Sarana dan Prasarana Kewilayahan	Permasalahan: jalan rusak Kelompok Sasaran: masyarakat Keterangan: perbaikan jalan di rt 56 rw 18 sorosutan Asumsi: 100 m	Lokasi: Sorosutan Detail Lokasi:	7.01.0.00.0.00.13.0006 - Kelurahan Sorosutan 7.01 - KECAMATAN ADMINISTRASI 7.01.03 - PROGRAM PEMBERDAYAAN MASYARAKAT DESA DAN KELURAHAN 7.01.03.2.02 - Kegiatan Pemberdayaan Kelurahan 7.01.03.2.02.0002 - Pembangunan Sarana dan Prasarana Kelurahan
256	Isu: *** 25. Infrastruktur Jalan, Drainase, dan Jembatan Perkotaan	Permasalahan: keamanan dari banjir Kelompok Sasaran: Masyarakat RT 17 RW 6 Giwangan Keterangan: Pembangunan sudetan SAH RW 06 Asumsi: Box Culvert ukuran 1,5 x 1,5 x 1 Meter Panjang 250 Meter	Lokasi: Giwangan Detail Lokasi: RT 17 RW 06 Giwangan	1.03.1.04.2.15.01.0000 - Dinas Pekerjaan Umum, Perumahan dan Kawasan Permukiman 1.03 - URUSAN PEMERINTAHAN BIDANG PEKERJAAN UMUM DAN PENATAAN RUANG 1.03.06 - PROGRAM PENGELOLAAN DAN PENGEMBANGAN SISTEM DRAINASE 1.03.06.2.01 - Pengelolaan dan Pengembangan Sistem Drainase yang Terhubung Langsung dengan Sungai dalam Daerah Kabupaten/Kota

257	Isu: *** 2. Sarana dan Prasarana Kewilayahan	Permasalahan: Pengadaan Tensi Meter Kelompok Sasaran: Lansia Keterangan: Menjaga Kesehatan masyarakat khususnya lansia Asumsi: 3 Unit	Lokasi: Klitren Detail Lokasi: RW 08	7.01.0.00.0.00.03.0003 - Kelurahan Klitren 7.01 - KECAMATAN ADMINISTRASI 7.01.03 - PROGRAM PEMBERDAYAAN MASYARAKAT DESA DAN KELURAHAN 7.01.03.2.02 - Kegiatan Pemberdayaan Kelurahan 7.01.03.2.02.0003 - Pemberdayaan Masyarakat di Kelurahan
258	Isu: *** 25. Infrastruktur Jalan, Drainase, dan Jembatan Perkotaan	Permasalahan: jalan Kresno sudah saatnya untuk dilakukan pengaspalan karena akses utama menuju pelayanan masyarakat menuju kelurahan Wirobrajan Kelompok Sasaran: masyarakat umum dan pengguna jalan Keterangan: lokasi jalan lalu lintas padat dengan akses publik lapangan sepakbola, kelurahan, sekolah Asumsi: panjang 400 meter lebar 4,5 meter anggaran : 200 juta	Lokasi: Wirobrajan Detail Lokasi: jalan Kresno RW 09 kelurahan Wirobrajan kemitren Wirobrajan	1.03.1.04.2.15.01.0000 - Dinas Pekerjaan Umum, Perumahan dan Kawasan Permukiman 1.03 - URUSAN PEMERINTAHAN BIDANG PEKERJAAN UMUM DAN PENATAAN RUANG 1.03.10 - PROGRAM PENYELENGGARAAN JALAN 1.03.10.2.01 - Penyelenggaraan Jalan Kabupaten/Kota
259	Isu: *** 20. Pengelolaan Ruang Terbuka Hijau Publik (RTHP)	Permasalahan: Belum ada DED Kelompok Sasaran: Masyarakat Keterangan: Pembuatan DED pemanfaatan Ruang Terbuka Hijau Publik (RTHP) RW 7 Ponggalan Giwangan Asumsi: 1 titik,	Lokasi: Kotagede Detail Lokasi: Kampung Ponggalan RW 07 Giwangan, Umbulharjo Yogyakarta	2.11.0.00.0.00.01.0000 - Dinas Lingkungan Hidup 2.11 - URUSAN PEMERINTAHAN BIDANG LINGKUNGAN HIDUP 2.11.04 - PROGRAM PENGELOLAAN KEANEKARAGAMAN HAYATI (KEHATI) 2.11.04.2.01 - Pengelolaan Keaneekaragaman Hayati Kabupaten/Kota

260	Isu: *** 26. Infrastruktur Kawasan Permukiman	Permasalahan: Rumah tidak layak huni dan membahayakan bagi penghuninya Kelompok Sasaran: RTLH atas nama Bp Hadi Suryono Keterangan: Dengan dibangunnya RTLH atas nama Bp Hadi Suryono, maka menjadi rumah yang layak huni Asumsi: 1 unit pembangunan RTLH Rp 22.000.000	Lokasi: Pringgokusuman Detail Lokasi: Notoyudan GTII/1303 RT 83 RW 23	1.03.1.04.2.15.01.0000 - Dinas Pekerjaan Umum, Perumahan dan Kawasan Permukiman 1.04 - URUSAN PEMERINTAHAN BIDANG PERUMAHAN DAN KAWASAN PERMUKIMAN 1.04.03 - PROGRAM KAWASAN PERMUKIMAN 1.04.03.2.03 - Peningkatan Kualitas Kawasan Permukiman Kumuh dengan Luas di Bawah 10 (Sepuluh) Ha
261	Isu: *** 6. Pengembangan Kapasitas dan Keterampilan Masyarakat	Permasalahan: Pengajuan Pelatihan Montir dan SIM Kelompok Sasaran: masyarakat Keterangan: Pengajuan Pelatihan Montir dan SIM Asumsi: 20 orang	Lokasi: Warungboto Detail Lokasi: RW 005, Kampung Glagahsari, Kelurahan Warungboto	1.06.2.07.3.32.01.0000 - Dinas Sosial Tenaga Kerja dan Transmigrasi 2.07 - URUSAN PEMERINTAHAN BIDANG TENAGA KERJA 2.07.03 - PROGRAM PELATIHAN KERJA DAN PRODUKTIVITAS TENAGA KERJA 2.07.03.2.01 - Pelaksanaan Pelatihan berdasarkan Unit Kompetensi
262	Isu: *** 1. Pemberdayaan Kewilayahan	Permasalahan: Pelatihan batik pewarna alam, Ecoprint Kelompok Sasaran: Masyarakat Keterangan: Menambah keterampilan warga sekitar Asumsi: 20 orang	Lokasi: Bausasran Detail Lokasi: RT 17 RW 05, Arief Sulisty. P : 081393132707	7.01.0.00.0.00.04.0003 - Kelurahan Bausasran 7.01 - KECAMATAN ADMINISTRASI 7.01.03 - PROGRAM PEMBERDAYAAN MASYARAKAT DESA DAN KELURAHAN 7.01.03.2.02 - Kegiatan Pemberdayaan Kelurahan 7.01.03.2.02.0003 - Pemberdayaan Masyarakat di Kelurahan
263	Isu: *** 1. Pemberdayaan Kewilayahan	Permasalahan: Belum memiliki PERALATAN PANGRUKTILAYA (PERAWATAN JENAZAH) Kelompok Sasaran: Masyarakat Keterangan: PERALATAN PANGRUKTILAYA (PERAWATAN JENAZAH) Asumsi: 1 paket	Lokasi: Umbulharjo Detail Lokasi: Kampung Balirejo RT 52 RW 05 Muja Muju, Umbulharjo Yogyakarta	7.01.0.00.0.00.13.0002 - Kelurahan Muja-Muju 7.01 - KECAMATAN ADMINISTRASI 7.01.03 - PROGRAM PEMBERDAYAAN MASYARAKAT DESA DAN KELURAHAN 7.01.03.2.02 - Kegiatan Pemberdayaan Kelurahan 7.01.03.2.02.0003 - Pemberdayaan Masyarakat di Kelurahan

264	Isu: *** 25. Infrastruktur Jalan, Drainase, dan Jembatan Perkotaan	Permasalahan: Jalan Dilokasi banyak berlubang dan rusak Kelompok Sasaran: Masyarakat Keterangan: lokasi berada di jalan umum dan bukan milik perseorangan Asumsi: satu titik sepanjang 100m	Lokasi: Tegalrejo Detail Lokasi: Kampung Tegalrejo RT 17 Rw 05, Kelurahan Tegalrejo, Kecamatan Tegalrejo	1.03.1.04.2.15.01.0000 - Dinas Pekerjaan Umum, Perumahan dan Kawasan Permukiman 1.03 - URUSAN PEMERINTAHAN BIDANG PEKERJAAN UMUM DAN PENATAAN RUANG 1.03.10 - PROGRAM PENYELENGGARAAN JALAN 1.03.10.2.01 - Penyelenggaraan Jalan Kabupaten/Kota
265	Isu: *** 3. Kesehatan	Permasalahan: kurangnya pengetahuan ttg kesehatan Kelompok Sasaran: ibu ibu Posyadu se Kelurahan Purbayan Keterangan: warga Kelurahan Purbayan Asumsi: adanya pengarahan ttg Kesehatan bagi ibu ibu	Lokasi: Purbayan Detail Lokasi: Kelurahan Purbayan	1.02.0.00.0.00.01.0008 - UPT Puskesmas Kotagede I 1.02 - URUSAN PEMERINTAHAN BIDANG KESEHATAN 1.02.05 - PROGRAM PEMBERDAYAAN MASYARAKAT BIDANG KESEHATAN 1.02.05.2.03 - Pengembangan dan Pelaksanaan Upaya Kesehatan Bersumber Daya Masyarakat (UKBM) Tingkat Daerah Kabupaten/Kota 1.02.05.2.03.0001 - Bimbingan Teknis dan Supervisi Pengembangan dan Pelaksanaan Upaya Kesehatan Bersumber Daya Masyarakat (UKBM)
266	Isu: *** 2. Sarana dan Prasarana Kewilayahan	Permasalahan: Fasilitasi untuk Penambahan Alat Pendidikan Edukasi RW 5 Kelompok Sasaran: anak-anak Keterangan: Fasilitasi untuk Penambahan Alat Pendidikan Edukasi RW 5 Asumsi: 4 unit	Lokasi: Umbulharjo Detail Lokasi: RW 005, Kampung Glagah, Kelurahan Warungboto	7.01.0.00.0.00.13.0004 - Kelurahan Warungboto 7.01 - KECAMATAN ADMINISTRASI 7.01.03 - PROGRAM PEMBERDAYAAN MASYARAKAT DESA DAN KELURAHAN 7.01.03.2.02 - Kegiatan Pemberdayaan Kelurahan 7.01.03.2.02.0003 - Pemberdayaan Masyarakat di Kelurahan

267	Isu: *** 25. Infrastruktur Jalan, Drainase, dan Jembatan Perkotaan	Permasalahan: Pengaspalan Kelompok Sasaran: Jl Nyi Pembayun Keterangan: Kenyamanan lalu lintas Asumsi: 6000 m	Lokasi: Purbayan Detail Lokasi: Jl Nyi Pembayun	1.03.1.04.2.15.01.0000 - Dinas Pekerjaan Umum, Perumahan dan Kawasan Permukiman 1.03 - URUSAN PEMERINTAHAN BIDANG PEKERJAAN UMUM DAN PENATAAN RUANG 1.03.10 - PROGRAM PENYELENGGARAAN JALAN 1.03.10.2.01 - Penyelenggaraan Jalan Kabupaten/Kota
268	Isu: *** 26. Infrastruktur Kawasan Permukiman	Permasalahan: Rumah tidak layak huni Kelompok Sasaran: Rumah warga tidak mampu Keterangan: Rumah sudah tidak layak huni Asumsi: Rp22.000.000	Lokasi: Ngampilan Detail Lokasi: Rumah Bp.Joko Yudianto d/a Notoprajan NG II/576 RT 29 RW 05 Yogyakarta 55262	1.03.1.04.2.15.01.0000 - Dinas Pekerjaan Umum, Perumahan dan Kawasan Permukiman 1.04 - URUSAN PEMERINTAHAN BIDANG PERUMAHAN DAN KAWASAN PERMUKIMAN 1.04.03 - PROGRAM KAWASAN PERMUKIMAN 1.04.03.2.03 - Peningkatan Kualitas Kawasan Permukiman Kumuh dengan Luas di Bawah 10 (Sepuluh) Ha
269	Isu: *** 25. Infrastruktur Jalan, Drainase, dan Jembatan Perkotaan	Permasalahan: dibutuhkan PJU Kampung untuk keamanan dan kerapihan Kelompok Sasaran: masyarakat Keterangan: untuk peerangan jalan Asumsi: dibutuhkan 30 PJU baru 30 titik	Lokasi: Purbayan Detail Lokasi: RW 02 Gedongan	1.03.1.04.2.15.01.0000 - Dinas Pekerjaan Umum, Perumahan dan Kawasan Permukiman 2.15 - URUSAN PEMERINTAHAN BIDANG PERHUBUNGAN 2.15.02 - PROGRAM PENYELENGGARAAN LALU LINTAS DAN ANGKUTAN JALAN (LLAJ) 2.15.02.2.02 - Penyediaan Perlengkapan Jalan di Jalan Kabupaten/Kota
270	Isu: *** 26. Infrastruktur Kawasan Permukiman	Permasalahan: Rumah Tidak Layak Huni Kelompok Sasaran: Rumah Warga Tidak Mampu Keterangan: Rumah sudah tidak layak huni Asumsi: Rp22.000.000	Lokasi: Klitren Detail Lokasi: Rumah Bp.Pasrep d/a Klitren Lor GK III/97 RT 04/RW 01 Yogyakarta	1.03.1.04.2.15.01.0000 - Dinas Pekerjaan Umum, Perumahan dan Kawasan Permukiman 1.04 - URUSAN PEMERINTAHAN BIDANG PERUMAHAN DAN KAWASAN PERMUKIMAN 1.04.03 - PROGRAM KAWASAN PERMUKIMAN 1.04.03.2.03 - Peningkatan Kualitas Kawasan Permukiman Kumuh dengan Luas di Bawah 10 (Sepuluh) Ha

271	Isu: *** 25. Infrastruktur Jalan, Drainase, dan Jembatan Perkotaan	Permasalahan: Permasalahan jalan berlubang di sepanjang jalan Suryowijayan Kelompok Sasaran: Masyarakat Keterangan: Supaya para pengendara lebih nyaman dalam berkendara Asumsi: Sepanjang jalan Suryowijayan	Lokasi: Gedongkiwo Detail Lokasi: Jl. Suryowijayan	1.03.1.04.2.15.01.0000 - Dinas Pekerjaan Umum, Perumahan dan Kawasan Permukiman 1.03 - URUSAN PEMERINTAHAN BIDANG PEKERJAAN UMUM DAN PENATAAN RUANG 1.03.10 - PROGRAM PENYELENGGARAAN JALAN 1.03.10.2.01 - Penyelenggaraan Jalan Kabupaten/Kota
272	Isu: *** 26. Infrastruktur Kawasan Permukiman	Permasalahan: Rumah tidak layak huni Kelompok Sasaran: Rumah warga tidak mampu Keterangan: Rumah tidak layak bagi keselamatan penghuni Asumsi: Rp22.000.000	Lokasi: Demangan Detail Lokasi: Rumah Ibu Sri Harini d/a Sapen GK I/496 RT 28 Rw 08 Demangan Gondokusuman	1.03.1.04.2.15.01.0000 - Dinas Pekerjaan Umum, Perumahan dan Kawasan Permukiman 1.04 - URUSAN PEMERINTAHAN BIDANG PERUMAHAN DAN KAWASAN PERMUKIMAN 1.04.03 - PROGRAM KAWASAN PERMUKIMAN 1.04.03.2.03 - Peningkatan Kualitas Kawasan Permukiman Kumuh dengan Luas di Bawah 10 (Sepuluh) Ha
273	Isu: *** 1. Pemberdayaan Kewilayahan	Permasalahan: Pelatihan Kue Kering Kelompok Sasaran: miskin, perempuan Keterangan: Pelatihan Kue Kering Asumsi: 20 orang	Lokasi: Pandeyan Detail Lokasi: RW 005, Kampung Kebrokan, Kelurahan Pandeyan	7.01.0.00.0.00.13.0005 - Kelurahan Pandeyan 7.01 - KECAMATAN ADMINISTRASI 7.01.03 - PROGRAM PEMBERDAYAAN MASYARAKAT DESA DAN KELURAHAN 7.01.03.2.02 - Kegiatan Pemberdayaan Kelurahan 7.01.03.2.02.0003 - Pemberdayaan Masyarakat di Kelurahan

274	Isu: *** 1. Pemberdayaan Kewilayahan	Permasalahan: Warga nDalem Kaneman, Kadipaten, Kraton ingin memohon diadakan sosialisasi pembuatan pupuk organik Kelompok Sasaran: Masyarakat Keterangan: Memberi kegiatan sosialisasi pembuatan pupuk organik Asumsi: Satu wilayah di daerah nDalem Kaneman	Lokasi: Kadipaten Detail Lokasi: nDalem Kaneman	7.01.0.00.0.00.09.0003 - Kelurahan Kadipaten 7.01 - KECAMATAN ADMINISTRASI 7.01.03 - PROGRAM PEMBERDAYAAN MASYARAKAT DESA DAN KELURAHAN 7.01.03.2.02 - Kegiatan Pemberdayaan Kelurahan 7.01.03.2.02.0003 - Pemberdayaan Masyarakat di Kelurahan
275	Isu: *** 2. Sarana dan Prasarana Kewilayahan	Permasalahan: 30 SPAH untuk jalan sawit 2 Rw 04 Kelompok Sasaran: Warga Masyarakat Keterangan: upaya masyarakat dalam mengurangi genangan mengurangi debit air hujan Asumsi: 25.000.000	Lokasi: Semaki Detail Lokasi: RW 04	7.01.0.00.0.00.13.0001 - Kelurahan Semaki 7.01 - KECAMATAN ADMINISTRASI 7.01.03 - PROGRAM PEMBERDAYAAN MASYARAKAT DESA DAN KELURAHAN 7.01.03.2.02 - Kegiatan Pemberdayaan Kelurahan 7.01.03.2.02.0002 - Pembangunan Sarana dan Prasarana Kelurahan
276	Isu: *** 14. Pelestarian Budaya dan Tradisi	Permasalahan: Fasilitasi Event Ngapem Ing Glagahsari, pendukung Rintisan Kelurahan Budaya Kelurahan Warungboto Kelompok Sasaran: masyarakat Keterangan: Fasilitasi Event Ngapem Ing Glagahsari, pendukung Rintisan Kelurahan Budaya Kelurahan Warungboto Asumsi: 1 event	Lokasi: Umbulharjo Detail Lokasi: RW 005, Kampung Glagahsari, Kelurahan Warungboto	2.22.0.00.0.00.01.0000 - Dinas Kebudayaan (Kundha Kabudayan) 2.22 - URUSAN PEMERINTAHAN BIDANG KEBUDAYAAN 2.22.08 - PROGRAM PENYELENGGARAAN KEISTIMEWAAN YOGYAKARTA URUSAN KEBUDAYAAN 2.22.08.5.07 - Adat, Seni, Tradisi dan Lembaga Budaya 2.22.08.5.07.0008 - Pembinaan Penghayat Kepercayaan, Adat dan Tradisi
277	Isu: *** 2. Sarana dan Prasarana Kewilayahan	Permasalahan: BIO PORI JUMBO Kelompok Sasaran: Warga Keterangan: Bagian dari pengelolaan sampah Asumsi: 3 unit 60.000.000	Lokasi: Semaki Detail Lokasi: 3 kampung	7.01.0.00.0.00.13.0001 - Kelurahan Semaki 7.01 - KECAMATAN ADMINISTRASI 7.01.03 - PROGRAM PEMBERDAYAAN MASYARAKAT DESA DAN KELURAHAN 7.01.03.2.02 - Kegiatan Pemberdayaan Kelurahan 7.01.03.2.02.0002 - Pembangunan Sarana dan Prasarana Kelurahan

278	Isu: *** 2. Sarana dan Prasarana Kewilayahan	Permasalahan: Pemasangan CCTV Kelompok Sasaran: masyarakat Keterangan: Pemasangan CCTV Asumsi: 4 titik	Lokasi: Demangan Detail Lokasi: RW 11, Kampung Pengok, Kelurahan Demangan	7.01.0.00.0.00.03.0001 - Kelurahan Demangan 7.01 - KECAMATAN ADMINISTRASI 7.01.03 - PROGRAM PEMBERDAYAAN MASYARAKAT DESA DAN KELURAHAN 7.01.03.2.02 - Kegiatan Pemberdayaan Kelurahan 7.01.03.2.02.0002 - Pembangunan Sarana dan Prasarana Kelurahan
279	Isu: *** 1. Pemberdayaan Kewilayahan	Permasalahan: Anggaran pembinaan dan Pelatihan Kelompok Sasaran: Warga Purwodiingratan Ngampilan Jemparingan Bedhor Mataram Keterangan: Pelestarian Budaya Lokat Asumsi: 5 buah Gandewa X @ Rp.400.000 = Rp. 2.000.000 5 dos ank panah X @ Rp. 350.000 = Rp. 1.750.000 2 lembar spon X @ Rp.200.000 = Rp. Rp. 400.000 Total = Rp. 4.150.0000	Lokasi: Ngampilan Detail Lokasi:	7.01.0.00.0.00.06.0001 - Kelurahan Ngampilan 7.01 - KECAMATAN ADMINISTRASI 7.01.03 - PROGRAM PEMBERDAYAAN MASYARAKAT DESA DAN KELURAHAN 7.01.03.2.02 - Kegiatan Pemberdayaan Kelurahan 7.01.03.2.02.0002 - Pembangunan Sarana dan Prasarana Kelurahan
280	Isu: *** 24. Infrastruktur Pengelolaan dan Pengembangan sistem air limbah	Permasalahan: aliran yang mengalami kerusakan Kelompok Sasaran: SAL di wilayah RW 07 Notoprajan Keterangan: lokasi berada di lingkungan public bukan pribadi Asumsi: 100 m	Lokasi: Notoprajan Detail Lokasi: RW 07 Notoprajan	1.03.1.04.2.15.01.0000 - Dinas Pekerjaan Umum, Perumahan dan Kawasan Permukiman 1.03 - URUSAN PEMERINTAHAN BIDANG PEKERJAAN UMUM DAN PENATAAN RUANG 1.03.05 - PROGRAM PENGELOLAAN DAN PENGEMBANGAN SISTEM AIR LIMBAH 1.03.05.2.01 - Pengelolaan dan Pengembangan Sistem Air Limbah Domestik dalam Daerah Kabupaten/Kota

281	Isu: *** 26. Infrastruktur Kawasan Permukiman	Permasalahan: Rumah tidak layak huni Kelompok Sasaran: Rumah warga tidak mampu Keterangan: Rumah sudah tidak layak huni Asumsi: Rp22.000.000	Lokasi: Klitren Detail Lokasi: Rumah Bp.Wasito d/a Klitren Lor GK III/467 Yogyakarta	1.03.1.04.2.15.01.0000 - Dinas Pekerjaan Umum, Perumahan dan Kawasan Permukiman 1.04 - URUSAN PEMERINTAHAN BIDANG PERUMAHAN DAN KAWASAN PERMUKIMAN 1.04.03 - PROGRAM KAWASAN PERMUKIMAN 1.04.03.2.03 - Peningkatan Kualitas Kawasan Permukiman Kumuh dengan Luas di Bawah 10 (Sepuluh) Ha
282	Isu: *** 2. Sarana dan Prasarana Kewilayahan	Permasalahan: ada MCK yang rusak dan membutuhkan perbaikan watertorn Kelompok Sasaran: Warga RT 44 RW 12 Kelurahan Tegalrejo Keterangan: Lokasi di RT 44 RW 12 Kelurahan Tegalrejo. Asumsi: MCK ini digunakan lebih dari 10 KK	Lokasi: Tegalrejo Detail Lokasi: RT 44 RW 12 Kelurahan Tegalrejo	7.01.0.00.0.00.01.0003 - Kelurahan Tegalrejo 7.01 - KECAMATAN ADMINISTRASI 7.01.03 - PROGRAM PEMBERDAYAAN MASYARAKAT DESA DAN KELURAHAN 7.01.03.2.02 - Kegiatan Pemberdayaan Kelurahan 7.01.03.2.02.0002 - Pembangunan Sarana dan Prasarana Kelurahan
283	Isu: *** 26. Infrastruktur Kawasan Permukiman	Permasalahan: Karena Rumah sudah tidak layak Kelompok Sasaran: Rumah Ibu Triyuni Nurwarni Keterangan: Lokasi di Keparakan Lor MGI/757 Rt 33 Rw 08 Asumsi: Membutuhkan Rehap Rumah	Lokasi: Keparakan Detail Lokasi: Keparakan Lor MGI/757 Rt 33 Rw 08	1.03.1.04.2.15.01.0000 - Dinas Pekerjaan Umum, Perumahan dan Kawasan Permukiman 1.04 - URUSAN PEMERINTAHAN BIDANG PERUMAHAN DAN KAWASAN PERMUKIMAN 1.04.03 - PROGRAM KAWASAN PERMUKIMAN 1.04.03.2.03 - Peningkatan Kualitas Kawasan Permukiman Kumuh dengan Luas di Bawah 10 (Sepuluh) Ha
284	Isu: *** 26. Infrastruktur Kawasan Permukiman	Permasalahan: rumah tidak layak huni Kelompok Sasaran: miskin, masyarakat Keterangan: rumah tidak layak huni Asumsi: 1 unit	Lokasi: Gunungketur Detail Lokasi: jalan ki mangun sarkoro 83, RT 05, RW 02, Gunungketur, Pakualaman	1.03.1.04.2.15.01.0000 - Dinas Pekerjaan Umum, Perumahan dan Kawasan Permukiman 1.04 - URUSAN PEMERINTAHAN BIDANG PERUMAHAN DAN KAWASAN PERMUKIMAN 1.04.03 - PROGRAM KAWASAN PERMUKIMAN 1.04.03.2.03 - Peningkatan Kualitas Kawasan Permukiman Kumuh dengan Luas di Bawah 10 (Sepuluh) Ha

285	Isu: <p>*** 2. Sarana dan Prasarana Kewilayahan</p>	Permasalahan: Pembuatan pergola pada taman bertema batik jumputan Kelompok Sasaran: lingkungan Keterangan: Memperindah taman dan untuk penghijauan Asumsi: 4 unit	Lokasi: Warungboto Detail Lokasi: RW 05	7.01.0.00.0.00.13.0004 - Kelurahan Warungboto 7.01 - KECAMATAN ADMINISTRASI 7.01.03 - PROGRAM PEMBERDAYAAN MASYARAKAT DESA DAN KELURAHAN 7.01.03.2.02 - Kegiatan Pemberdayaan Kelurahan 7.01.03.2.02.0002 - Pembangunan Sarana dan Prasarana Kelurahan
286	Isu: <p>*** 2. Sarana dan Prasarana Kewilayahan</p>	Permasalahan: Permohonan pemasangan CCTV di beberapa titik wilayah Rw 01 Patangpuluhan, Wirobrajan Kelompok Sasaran: Warga wilayah Rw 01 Patangpuluhan, Wirobrajan Keterangan: Pemasangan CCTV di beberapa titik di wilayah Rw 01 Patangpuluhan, Wirobrajan dimaksudkan untuk menambah keamanan wilayah dari pemantauan kamera CCTV Asumsi: 5 Titik CCTV	Lokasi: Patangpuluhan Detail Lokasi: Rw 01 Patangpuluhan, Wirobrajan	7.01.0.00.0.00.07.0003 - Kelurahan Patangpuluhan 7.01 - KECAMATAN ADMINISTRASI 7.01.03 - PROGRAM PEMBERDAYAAN MASYARAKAT DESA DAN KELURAHAN 7.01.03.2.02 - Kegiatan Pemberdayaan Kelurahan 7.01.03.2.02.0002 - Pembangunan Sarana dan Prasarana Kelurahan
287	Isu: <p>*** 6. Pengembangan Kapasitas dan Keterampilan Masyarakat</p>	Permasalahan: permohonan untuk kursus stir mobil dikarenakan kurangnya fasilitas di wilayah RW 08 Pakuncen untuk melakukan pelatihan keterampilan tersebut Kelompok Sasaran: warga RW 08 Pakuncen usia produktif (18 tahun- 50 tahun) Keterangan: pendampingan terhadap warga usia produktif guna meningkatkan keterampilan penunjang kerja salah satunya kursus stir mobil Asumsi: 10 orang	Lokasi: Pakuncen Detail Lokasi: RW 08 Pakuncen dan sekitarnya	1.06.2.07.3.32.01.0000 - Dinas Sosial Tenaga Kerja dan Transmigrasi 2.07 - URUSAN PEMERINTAHAN BIDANG TENAGA KERJA 2.07.03 - PROGRAM PELATIHAN KERJA DAN PRODUKTIVITAS TENAGA KERJA 2.07.03.2.01 - Pelaksanaan Pelatihan berdasarkan Unit Kompetensi

288	Isu: *** 26. Infrastruktur Kawasan Permukiman	Permasalahan: Rumah Tidak Layak Huni Kelompok Sasaran: Rumah warga tidak mampu Keterangan: Rumah sudah tidak layak huni Asumsi: Rp22.000.000	Lokasi: Keparakan Detail Lokasi: Rumah Ibu Sulastri d/a Keparakan Lor MG I/855 RT 39 RW 09	1.03.1.04.2.15.01.0000 - Dinas Pekerjaan Umum, Perumahan dan Kawasan Permukiman 1.04 - URUSAN PEMERINTAHAN BIDANG PERUMAHAN DAN KAWASAN PERMUKIMAN 1.04.03 - PROGRAM KAWASAN PERMUKIMAN 1.04.03.2.03 - Peningkatan Kualitas Kawasan Permukiman Kumuh dengan Luas di Bawah 10 (Sepuluh) Ha
289	Isu: *** 3. Kesehatan	Permasalahan: Dibutuhkan pendekatan yang kongkrit bagi penderita TB, melalui penyuluhan tentang TB dan pemberian PMT bagi penderita TB Kelompok Sasaran: Penderita TB dan tokoh2 masyarakat Keterangan: Dengan penyuluhan mengenai TB dan pemberian PMT bagi pendetita TB diharapkan penderita TB sembuh dan masyarakat dapat melakukan tindakan2 preventif untuk mencegah TB Asumsi: Kegiatan 20 orang x 30 hari	Lokasi: Kricak Detail Lokasi: Kelurahan Kricak	1.02.0.00.0.00.01.0015 - UPT Puskesmas Tegalrejo 1.02 - URUSAN PEMERINTAHAN BIDANG KESEHATAN 1.02.02 - PROGRAM PEMENUHAN UPAYA KESEHATAN PERORANGAN DAN UPAYA KESEHATAN MASYARAKAT 1.02.02.2.02 - Penyediaan Layanan Kesehatan untuk UKM dan UKP Rujukan Tingkat Daerah Kabupaten/Kota 1.02.02.2.02.0040 - Pengelolaan pelayanan kesehatan orang dengan Tuberkulosis
290	Isu: *** 1. Pemberdayaan Kewilayahan	Permasalahan: Pelatihan Kue Kering Kelompok Sasaran: miskin, perempuan Keterangan: Pelatihan Kue Kering Asumsi: 20 orang	Lokasi: Umbulharjo Detail Lokasi: RW 009, Kampung Glagahsari, Kelurahan Warungboto	7.01.0.00.0.00.13.0004 - Kelurahan Warungboto 7.01 - KECAMATAN ADMINISTRASI 7.01.03 - PROGRAM PEMBERDAYAAN MASYARAKAT DESA DAN KELURAHAN 7.01.03.2.02 - Kegiatan Pemberdayaan Kelurahan 7.01.03.2.02.0003 - Pemberdayaan Masyarakat di Kelurahan
291	Isu: *** 8. Pemuda dan Olahraga	Permasalahan: kurangnya animo masyarakat dalam kegiatan berolah raga khususnya bersepeda sepeda,sebagai salah satu penunjang wisata keliling kampung di Kota Yogyakarta Kelompok Sasaran: Warga Kota Yogyakarta Keterangan: kegiatan bersepeda keliling kampung wisata di Kota Yogyakarta Asumsi: 300 orang	Lokasi: KOTA YOGYAKARTA Detail Lokasi: Lapangan Karang, Kridosono sebagai Start	1.01.2.19.0.00.01.0000 - Dinas Pendidikan Pemuda dan Olahraga 2.19 - URUSAN PEMERINTAHAN BIDANG KEPEMUDAAN DAN OLAHRAGA 2.19.03 - PROGRAM PENGEMBANGAN KAPASITAS DAYA SAING KEOLAHRAGAAN 2.19.03.2.05 - Pembinaan dan Pengembangan Olahraga Rekreasi

292	Isu: *** 2. Sarana dan Prasarana Kewilayahan	Permasalahan: paving bloknya rusaknya perlu pemasangan baru Kelompok Sasaran: Masyarakat Keterangan: jalan umum bukan milik perseorangan Asumsi: 1 titik, sepanjang 5250 M2	Lokasi: Umbulharjo Detail Lokasi: Kampung Tegalturi RT 12 RW 04 Kelurahan Giwangan, Kemantren Umbulharjo, Yogyakarta	7.01.0.00.0.00.13.0007 - Kelurahan Giwangan 7.01 - KECAMATAN ADMINISTRASI 7.01.03 - PROGRAM PEMBERDAYAAN MASYARAKAT DESA DAN KELURAHAN 7.01.03.2.02 - Kegiatan Pemberdayaan Kelurahan 7.01.03.2.02.0002 - Pembangunan Sarana dan Prasarana Kelurahan
293	Isu: *** 2. Sarana dan Prasarana Kewilayahan	Permasalahan: Kelurahan Bumijo kekurangan sarpras gerobak sampah Kelompok Sasaran: Kelompok Bank Sampah : BS Berseri Satu RT 37 RW 8 dan Berseri Dua RT 35 RW 8 Keterangan: Lokasi di Kelurahan Bumijo Asumsi: Membutuhkan 2 gerobak sampah	Lokasi: Bumijo Detail Lokasi: Kelurahan Bumijo RT 37, RT 35, RW 09	7.01.0.00.0.00.02.0001 - Kelurahan Bumijo 7.01 - KECAMATAN ADMINISTRASI 7.01.03 - PROGRAM PEMBERDAYAAN MASYARAKAT DESA DAN KELURAHAN 7.01.03.2.02 - Kegiatan Pemberdayaan Kelurahan 7.01.03.2.02.0003 - Pemberdayaan Masyarakat di Kelurahan
294	Isu: *** 25. Infrastruktur Jalan, Drainase, dan Jembatan Perkotaan	Permasalahan: Perbaikan SAH di Kampung Tukangan, Tegalpanggung Kelompok Sasaran: Kampung Tukangan Keterangan: Panjang SAH 150m Asumsi: SAH rusak terjadi genangan di saat hujan	Lokasi: Tegalpanggung Detail Lokasi: Tukangan, Tegalpanggung	1.03.1.04.2.15.01.0000 - Dinas Pekerjaan Umum, Perumahan dan Kawasan Permukiman 1.03 - URUSAN PEMERINTAHAN BIDANG PEKERJAAN UMUM DAN PENATAAN RUANG 1.03.06 - PROGRAM PENGELOLAAN DAN PENGEMBANGAN SISTEM DRAINASE 1.03.06.2.01 - Pengelolaan dan Pengembangan Sistem Drainase yang Terhubung Langsung dengan Sungai dalam Daerah Kabupaten/Kota

295	Isu: *** 2. Sarana dan Prasarana Kewilayahan	Permasalahan: Program penghijauan di bantaran sungai Gajah Wong di wilayah RW 09 Warungboto Kemantren Umbulharjo Kelompok Sasaran: Masyarakat Keterangan: Program penghijauan di bantaran sungai gajah wong di wilayah RW 09 Warungboto Kemantren Umbulharjo Asumsi: Wilayah RW 09 Warungboto Kemantren Umbulharjo	Lokasi: Warungboto Detail Lokasi: Wilayah RW 09 Warungboto Kemantren Umbulharjo	7.01.0.00.0.00.13.0004 - Kelurahan Warungboto 7.01 - KECAMATAN ADMINISTRASI 7.01.03 - PROGRAM PEMBERDAYAAN MASYARAKAT DESA DAN KELURAHAN 7.01.03.2.02 - Kegiatan Pemberdayaan Kelurahan 7.01.03.2.02.0002 - Pembangunan Sarana dan Prasarana Kelurahan
296	Isu: *** 25. Infrastruktur Jalan, Drainase, dan Jembatan Perkotaan	Permasalahan: belum adanya SAH di RT 12 rw 03 kricak sehingga terjadi genangan air saat hujan dan merusak jalan Kelompok Sasaran: masyarakat Keterangan: perlu dibuat SAH di wilayah RT 12 RW 03 Jatimulyo, Kricak. Kontak person 085643576725 (Susilo) Asumsi: ukuran 2 m x 70 m	Lokasi: Kricak Detail Lokasi: RT 12 RW 03 kampung Jatimulyo, Kricak. Kontak person 085643576725 (Susilo)	1.03.1.04.2.15.01.0000 - Dinas Pekerjaan Umum, Perumahan dan Kawasan Permukiman 1.03 - URUSAN PEMERINTAHAN BIDANG PEKERJAAN UMUM DAN PENATAAN RUANG 1.03.06 - PROGRAM PENGELOLAAN DAN PENGEMBANGAN SISTEM DRAINASE 1.03.06.2.01 - Pengelolaan dan Pengembangan Sistem Drainase yang Terhubung Langsung dengan Sungai dalam Daerah Kabupaten/Kota
297	Isu: *** 1. Pemberdayaan Kewilayahan	Permasalahan: Warga kelurahan Wirobrajan memohon pengadaan Workshop Penguatan Keluarga yang memiliki anak berkebutuhan khusus Kelompok Sasaran: Orang Tua/ Pengasuh Keterangan: Workshop Penguatan Keluarga dimaksudkan untuk meningkatkan pengertian kepada orangtua tentang pentingnya merawat anak berkebutuhan khusus Asumsi: 15 - 20 Orang	Lokasi: Wirobrajan Detail Lokasi: Kelurahan Wirobrajan Kemantren Wirobrajan	7.01.0.00.0.00.07.0002 - Kelurahan Wirobrajan 7.01 - KECAMATAN ADMINISTRASI 7.01.03 - PROGRAM PEMBERDAYAAN MASYARAKAT DESA DAN KELURAHAN 7.01.03.2.02 - Kegiatan Pemberdayaan Kelurahan 7.01.03.2.02.0003 - Pemberdayaan Masyarakat di Kelurahan

298	<p>Isu:</p> <p>*** 27. Penyediaan Jaringan Internet di Ruang Publik</p>	<p>Permasalahan:</p> <p>untuk akses internet bagi masyarakat sebagai salah satu destinasi wisata</p> <p>Kelompok Sasaran:</p> <p>Pendopo Betwen Two Gate</p> <p>Keterangan:</p> <p>agar masyarakat bisa memanfaatkan internet</p> <p>Asumsi:</p> <p>pelu akses internet</p>	<p>Lokasi:</p> <p>Purbayan</p> <p>Detail Lokasi:</p> <p>Pendopo Rumah Bapak Joko Nugroho sebagai Sekretariat Pokdarwis Purbayan</p>	<p>2.16.2.20.2.21.01.0000 - Dinas Komunikasi, Informatika dan Persandian 2.16 - URUSAN PEMERINTAHAN BIDANG KOMUNIKASI DAN INFORMATIKA 2.16.03 - PROGRAM PENGELOLAAN APLIKASI INFORMATIKA 2.16.03.2.01 - Pengelolaan Nama Domain yang Telah Ditetapkan oleh Pemerintah Pusat dan Sub Domain di Lingkup Pemerintah Daerah Kabupaten/Kota</p>
299	<p>Isu:</p> <p>*** 2. Sarana dan Prasarana Kewilayahan</p>	<p>Permasalahan:</p> <p>Tidak adanya alat pendukung untuk Posyandu bagi balita, dan Lansia</p> <p>Kelompok Sasaran:</p> <p>Masyarakat</p> <p>Keterangan:</p> <p>Alat yang sudah ada perlu di perbaharui supaya lebih akurat dalam pelayanan. dan alat yang sudah lama sering error/ mati. mohon untuk di berikan alat pendukung seperti : Timbangan, alat pengukur tinggi anak, dan tensi meter.</p> <p>Asumsi:</p> <p>2 unit</p>	<p>Lokasi:</p> <p>Wirobrajan</p> <p>Detail Lokasi:</p> <p>Wirobrajan RW 01 Wirobrajan Yogyakarta</p>	<p>7.01.0.00.0.00.07.0002 - Kelurahan Wirobrajan 7.01 - KECAMATAN ADMINISTRASI 7.01.03 - PROGRAM PEMBERDAYAAN MASYARAKAT DESA DAN KELURAHAN 7.01.03.2.02 - Kegiatan Pemberdayaan Kelurahan 7.01.03.2.02.0002 - Pembangunan Sarana dan Prasarana Kelurahan</p>
300	<p>Isu:</p> <p>*** 1. Pemberdayaan Kewilayahan</p>	<p>Permasalahan:</p> <p>Pelatihan penanganan bencana</p> <p>Kelompok Sasaran:</p> <p>warga</p> <p>Keterangan:</p> <p>Peningkatan kapasitas masyarakat terhadap tanggap bencana</p> <p>Asumsi:</p> <p>60 orang</p>	<p>Lokasi:</p> <p>Muja Muju</p> <p>Detail Lokasi:</p> <p>3 kampung</p>	<p>7.01.0.00.0.00.13.0002 - Kelurahan Muja-Muju 7.01 - KECAMATAN ADMINISTRASI 7.01.03 - PROGRAM PEMBERDAYAAN MASYARAKAT DESA DAN KELURAHAN 7.01.03.2.02 - Kegiatan Pemberdayaan Kelurahan 7.01.03.2.02.0003 - Pemberdayaan Masyarakat di Kelurahan</p>

301	Isu: *** 16. Pengembangan Usaha Kecil Mikro Menengah (UMKM)	Permasalahan: Belum memiliki label sertifikat halal Kelompok Sasaran: Masyarakat Keterangan: SERTIFIKASI HALAL UTK PRODUK OLAHAN PANGAN Asumsi: 1 org	Lokasi: Umbulharjo Detail Lokasi: Kampung Giwangan RW 03 Kelurahan Giwangan Kemantren Umbulharjo Yogyakarta	2.17.3.31.0.00.01.0000 - Dinas Perindustrian Koperasi Usaha Kecil dan Menengah 2.17 - URUSAN PEMERINTAHAN BIDANG KOPERASI, USAHA KECIL, DAN MENENGAH 2.17.08 - PROGRAM PENGEMBANGAN UMKM 2.17.08.2.01 - Pengembangan Usaha Mikro dengan Orientasi Peningkatan Skala Usaha Menjadi Usaha Kecil 2.17.08.2.01.0006 - Produksi dan Pengolahan, Pemasaran, Sumber Daya Manusia, serta Desain dan Teknologi
302	Isu: *** 2. Sarana dan Prasarana Kewilayahan	Permasalahan: Pemasangan PJU karena untuk penerangan jalan kampung Kelompok Sasaran: masyarakat Keterangan: lokasi berada di jalan lingkungan Asumsi: membutuhkan 10 titik PJU di wilayah Rw 10 Rt 32.34	Lokasi: Wirogunan Detail Lokasi: Wilayah Rw 10 Rt 32.34 Wirogunan	7.01.0.00.0.00.12.0002 - Kelurahan Wirogunan 7.01 - KECAMATAN ADMINISTRASI 7.01.03 - PROGRAM PEMBERDAYAAN MASYARAKAT DESA DAN KELURAHAN 7.01.03.2.02 - Kegiatan Pemberdayaan Kelurahan 7.01.03.2.02.0002 - Pembangunan Sarana dan Prasarana Kelurahan
303	Isu: *** 4. Bantuan Sosial	Permasalahan: permohonan KUBE untuk warga Kelompok Sasaran: warga masyarakat Keterangan: untuk modal usaha beberapa warga yang jadi 1 kelompok Asumsi: per kelompok (10 orang)	Lokasi: Pakuncen Detail Lokasi: Singosaren Lor RW 12	1.06.2.07.3.32.01.0000 - Dinas Sosial Tenaga Kerja dan Transmigrasi 1.06 - URUSAN PEMERINTAHAN BIDANG SOSIAL 1.06.04 - PROGRAM REHABILITASI SOSIAL 1.06.04.2.01 - Rehabilitasi Sosial Dasar Penyandang Disabilitas Terlantar, Anak Terlantar, Lanjut Usia Terlantar, serta Gelandangan Pengemis di Luar Panti Sosial 1.06.04.2.01.0005 - Pemberian Bimbingan Fisik, Mental, Spiritual, dan Sosial

304	Isu: *** 1. Pemberdayaan Kewilayahan	Permasalahan: kurangnya pembiayaan rutin terkait dengan pelatihan yga dilakukan Kelompok Sasaran: Warga RW 05 Kampung Tegalrejo KelurhanTegalrejo Keterangan: dibutuhkan pelatihan ruitn karna dipersiapkan sebagai salah satu kegiatan kampung wisata Tegalrejo Asumsi: pelatiba rutin setiap bualn 30 orang	Lokasi: Tegalrejo Detail Lokasi: RW 05 Kampung Tegalrejo, Kelruhan Tegalrejo	7.01.0.00.0.00.01.0003 - Kelurahan Tegalrejo 7.01 - KECAMATAN ADMINISTRASI 7.01.03 - PROGRAM PEMBERDAYAAN MASYARAKAT DESA DAN KELURAHAN 7.01.03.2.02 - Kegiatan Pemberdayaan Kelurahan 7.01.03.2.02.0003 - Pemberdayaan Masyarakat di Kelurahan
305	Isu: *** 2. Sarana dan Prasarana Kewilayahan	Permasalahan: gang pavingblock sudah banyak yang rusak Kelompok Sasaran: Masyarakat umum Keterangan: lokasi merupakan akses utama warga dalam beraktivitas terutama untuk akses anak sekolah TK ABA Gunungketur Asumsi: panjang 300 meter dengan lebar 1,5 meter anggaran : 60 juta	Lokasi: Gunungketur Detail Lokasi: gang NANAS RT 11 RW 03 kelurahan Gunungketur kemantren Pakualaman	7.01.0.00.0.00.11.0001 - Kelurahan Gunungketur 7.01 - KECAMATAN ADMINISTRASI 7.01.03 - PROGRAM PEMBERDAYAAN MASYARAKAT DESA DAN KELURAHAN 7.01.03.2.02 - Kegiatan Pemberdayaan Kelurahan 7.01.03.2.02.0002 - Pembangunan Sarana dan Prasarana Kelurahan
306	Isu: *** 16. Pengembangan Usaha Kecil Mikro Menengah (UMKM)	Permasalahan: belum ada kelompok kerajinan sentra kulit Kelompok Sasaran: Masyarakat Keterangan: PEMBANGUNAN KAWASAN KERAJINAN KULIT Asumsi: satu titik, 1 paket	Lokasi: Kotagede Detail Lokasi: Rejowinangun RT 22 RW 07	2.17.3.31.0.00.01.0000 - Dinas Perindustrian Koperasi Usaha Kecil dan Menengah 3.31 - URUSAN PEMERINTAHAN BIDANG PERINDUSTRIAN 3.31.02 - PROGRAM PERENCANAAN DAN PEMBANGUNAN INDUSTRI 3.31.02.2.01 - Penyusunan dan Evaluasi Rencana Pembangunan Industri Kabupaten/Kota

307	<p>Isu:</p> <p>*** 2. Sarana dan Prasarana Kewilayahan</p>	<p>Permasalahan:</p> <p>Bank sampah masing-masing RT di RW 04 Kelurahan Tegalrejo belum memiliki timbangan digital sampah</p> <p>Kelompok Sasaran:</p> <p>masyarakat</p> <p>Keterangan:</p> <p>Masyarakat minta bantuan pengadaan timbangan digital untuk bank sampah tiap RT atau minimal untuk bank sampah RW 04 Tegalrejo</p> <p>Asumsi:</p> <p>membutuhkan 5 timbangan digital untuk bank sampah di 5 RT di RW 04 Tegalrejo</p>	<p>Lokasi:</p> <p>Tegalrejo</p> <p>Detail Lokasi:</p> <p>Bank sampah RT 10, 11, 12, 13, dan 14 di RW 04 Tegalrejo</p>	<p>7.01.0.00.0.00.01.0003 - Kelurahan Tegalrejo 7.01 - KECAMATAN ADMINISTRASI 7.01.03 - PROGRAM PEMBERDAYAAN MASYARAKAT DESA DAN KELURAHAN 7.01.03.2.02 - Kegiatan Pemberdayaan Kelurahan 7.01.03.2.02.0003 - Pemberdayaan Masyarakat di Kelurahan</p>
308	<p>Isu:</p> <p>*** 2. Sarana dan Prasarana Kewilayahan</p>	<p>Permasalahan:</p> <p>Pemasangan Cermin Tikungan di sepanjang jalan Sido Mukti RW 20 Kelurahan Baciro</p> <p>Kelompok Sasaran:</p> <p>RW 20 Kelurahan Baciro</p> <p>Keterangan:</p> <p>Disepanjang jalan Sido Mukti belum dipasang Cermin Tikungan</p> <p>Asumsi:</p> <p>Untuk keselamatan pengguna jalan di jalan Sido Mukti RW 20 Kelurahan Baciro</p>	<p>Lokasi:</p> <p>Baciro</p> <p>Detail Lokasi:</p> <p>RW 20 Kelurahan Baciro</p>	<p>7.01.0.00.0.00.03.0004 - Kelurahan Baciro 7.01 - KECAMATAN ADMINISTRASI 7.01.03 - PROGRAM PEMBERDAYAAN MASYARAKAT DESA DAN KELURAHAN 7.01.03.2.02 - Kegiatan Pemberdayaan Kelurahan 7.01.03.2.02.0002 - Pembangunan Sarana dan Prasarana Kelurahan</p>
309	<p>Isu:</p> <p>*** 1. Pemberdayaan Kewilayahan</p>	<p>Permasalahan:</p> <p>kurangnya sarana pertunjukan potensi warga</p> <p>Kelompok Sasaran:</p> <p>masyarakat</p> <p>Keterangan:</p> <p>kegiatan gelar potensi warga</p> <p>Asumsi:</p> <p>1 paket kegiatan</p>	<p>Lokasi:</p> <p>Rejowinangun</p> <p>Detail Lokasi:</p> <p>RW 12 Pilahan Rejowinangun</p>	<p>7.01.0.00.0.00.14.0001 - Kelurahan Rejowinangun 7.01 - KECAMATAN ADMINISTRASI 7.01.03 - PROGRAM PEMBERDAYAAN MASYARAKAT DESA DAN KELURAHAN 7.01.03.2.02 - Kegiatan Pemberdayaan Kelurahan 7.01.03.2.02.0002 - Pembangunan Sarana dan Prasarana Kelurahan</p>

310	Isu: *** 1. Pemberdayaan Kewilayahan	Permasalahan: wisata kuliner dan budaya TUIING KALI terkendala sarana dan prasarana yang kurang mendukung Kelompok Sasaran: UMKM RT 38 RW 8 dan sekitar Keterangan: Lokasi di pinggir kali Winongo yang masih terkendala akses dari luar wilayah setempat Asumsi: membutuhkan kemudahan akses jalan, sarana lapak UMKM dgn sponsorsip BUMD, serta peningkatan kesenian budaya sbg sarana penunjang utk destinasi wisata kampung	Lokasi: Pakuncen Detail Lokasi: Kampung Ledoksari RT 38 RW 8 kelurahan Pakuncen	7.01.0.00.0.00.07.0001 - Kelurahan Pakuncen 7.01 - KECAMATAN ADMINISTRASI 7.01.03 - PROGRAM PEMBERDAYAAN MASYARAKAT DESA DAN KELURAHAN 7.01.03.2.02 - Kegiatan Pemberdayaan Kelurahan 7.01.03.2.02.0003 - Pemberdayaan Masyarakat di Kelurahan
311	Isu: *** 1. Pemberdayaan Kewilayahan	Permasalahan: Koordinasi dan Monev Kelompok Rentan Kelurahan Kelompok Sasaran: warga Keterangan: Pembangunan wilayah memperhatikan kesejahteraan kelompok rentan Asumsi: 1 kelurahan	Lokasi: Warungboto Detail Lokasi: kelurahan warungboto	7.01.0.00.0.00.13.0004 - Kelurahan Warungboto 7.01 - KECAMATAN ADMINISTRASI 7.01.03 - PROGRAM PEMBERDAYAAN MASYARAKAT DESA DAN KELURAHAN 7.01.03.2.02 - Kegiatan Pemberdayaan Kelurahan 7.01.03.2.02.0003 - Pemberdayaan Masyarakat di Kelurahan
312	Isu: *** 2. Sarana dan Prasarana Kewilayahan	Permasalahan: Jalan banyak rusak dan becek Kelompok Sasaran: Warga RT 37 RW 10 (Julantoro) Kelurahan Tegalrejo Keterangan: lokasi RT 37 RW 10 (Julantoro) Kelurahan Tegalrejo Asumsi: Paving Blok sepanjang 100 m2	Lokasi: Tegalrejo Detail Lokasi: lokasi RT 37 RW 10 (Julantoro) Kelurahan Tegalrejo	7.01.0.00.0.00.01.0003 - Kelurahan Tegalrejo 7.01 - KECAMATAN ADMINISTRASI 7.01.03 - PROGRAM PEMBERDAYAAN MASYARAKAT DESA DAN KELURAHAN 7.01.03.2.02 - Kegiatan Pemberdayaan Kelurahan 7.01.03.2.02.0002 - Pembangunan Sarana dan Prasarana Kelurahan
313	Isu: *** 2. Sarana dan Prasarana Kewilayahan	Permasalahan: terjadinya gangguan keamanan & ketertiban Kelompok Sasaran: Masyarakat Keterangan: Meningkatkan pantauan keamanan & ketertiban lingkungan Asumsi: pengadaan 10 unit CCTV	Lokasi: Sorosutan Detail Lokasi: kampung Nitikan Kelurahan Sorosutan	7.01.0.00.0.00.13.0006 - Kelurahan Sorosutan 7.01 - KECAMATAN ADMINISTRASI 7.01.03 - PROGRAM PEMBERDAYAAN MASYARAKAT DESA DAN KELURAHAN 7.01.03.2.02 - Kegiatan Pemberdayaan Kelurahan 7.01.03.2.02.0002 - Pembangunan Sarana dan Prasarana Kelurahan

314	Isu: *** 1. Pemberdayaan Kewilayahan	Permasalahan: Minimnya dana kas pengurus Kelompok Sasaran: Masyarakat Keterangan: Pengadaan Kostum Anggota Sanggar Budaya Sor Sawo Asumsi: 30 orang x @ Rp. 100.000,-	Lokasi: Rejowinangun Detail Lokasi: Pilahan RT 37 RW 12 No. 623 Rejowinangunj Kotagede	7.01.0.00.0.00.14.0001 - Kelurahan Rejowinangun 7.01 - KECAMATAN ADMINISTRASI 7.01.03 - PROGRAM PEMBERDAYAAN MASYARAKAT DESA DAN KELURAHAN 7.01.03.2.02 - Kegiatan Pemberdayaan Kelurahan 7.01.03.2.02.0003 - Pemberdayaan Masyarakat di Kelurahan
315	Isu: *** 2. Sarana dan Prasarana Kewilayahan	Permasalahan: Pengadaan Alat Ukur Tinggi badan Bayi Kelompok Sasaran: masyarakat Keterangan: untuk menambah akuratisasi dalam mendata / sekrining bayi saat posyandu tiap bulannya di wilayah - RW 01 Asumsi: 1 buah	Lokasi: Patangpuluhan Detail Lokasi: Rw 1 patangpuluhan wirobrajan	7.01.0.00.0.00.07.0003 - Kelurahan Patangpuluhan 7.01 - KECAMATAN ADMINISTRASI 7.01.03 - PROGRAM PEMBERDAYAAN MASYARAKAT DESA DAN KELURAHAN 7.01.03.2.02 - Kegiatan Pemberdayaan Kelurahan 7.01.03.2.02.0002 - Pembangunan Sarana dan Prasarana Kelurahan
316	Isu: *** 25. Infrastruktur Jalan, Drainase, dan Jembatan Perkotaan	Permasalahan: Penerangan di jalan tunjung Baciro gelap dan sering terjadi kecelakaan Kelompok Sasaran: Masyarakat Keterangan: apabila tidak segera ditangani oleh dinas terkait akan membahayakan pengguna jalan dan untuk meminimalisir kecelakaan lalu lintas Asumsi: sepanjang jalan tunjung Baciro	Lokasi: Baciro Detail Lokasi: sepanjang jalan tunjung Baciro Kelurahan Baciro Kemantren Gondokusuman	1.03.1.04.2.15.01.0000 - Dinas Pekerjaan Umum, Perumahan dan Kawasan Permukiman 2.15 - URUSAN PEMERINTAHAN BIDANG PERHUBUNGAN 2.15.02 - PROGRAM PENYELENGGARAAN LALU LINTAS DAN ANGKUTAN JALAN (LLAJ) 2.15.02.2.02 - Penyediaan Perlengkapan Jalan di Jalan Kabupaten/Kota

317	Isu: *** 2. Sarana dan Prasarana Kewilayahan	Permasalahan: agar sampah warga tertangani dengan baik dan benar Kelompok Sasaran: warga masyarakat Keterangan: agar warga masyarakat dapat mendukung peraturan pemerintah kota Asumsi: 16 buah gerobak sampah untuk RW 01-16	Lokasi: Klitren Detail Lokasi: Rw 01-16 kel.klitren	7.01.0.00.0.00.03.0003 - Kelurahan Klitren 7.01 - KECAMATAN ADMINISTRASI 7.01.03 - PROGRAM PEMBERDAYAAN MASYARAKAT DESA DAN KELURAHAN 7.01.03.2.02 - Kegiatan Pemberdayaan Kelurahan 7.01.03.2.02.0003 - Pemberdayaan Masyarakat di Kelurahan
318	Isu: *** 1. Pemberdayaan Kewilayahan	Permasalahan: kurangnya sarana pertunjukan potensi warga Kelompok Sasaran: masyarakat Keterangan: kegiatan gelar potensi warga Asumsi: 1 paket kegiatan	Lokasi: Rejowinangun Detail Lokasi: RW 12 Pilahan Rejowinangun	7.01.0.00.0.00.14.0001 - Kelurahan Rejowinangun 7.01 - KECAMATAN ADMINISTRASI 7.01.03 - PROGRAM PEMBERDAYAAN MASYARAKAT DESA DAN KELURAHAN 7.01.03.2.02 - Kegiatan Pemberdayaan Kelurahan 7.01.03.2.02.0003 - Pemberdayaan Masyarakat di Kelurahan
319	Isu: *** 26. Infrastruktur Kawasan Permukiman	Permasalahan: perbaikan rumah rusak Kelompok Sasaran: warga Keterangan: Rumah masih bergabung dengan orangtua Asumsi: perbaikan 1 unit rumah tinggal anggaran : 20 juta	Lokasi: Notoprajan Detail Lokasi: Notoprajan NG II / 636 kelurahan Notoprajan kemantren Ngampilan	1.03.1.04.2.15.01.0000 - Dinas Pekerjaan Umum, Perumahan dan Kawasan Permukiman 1.04 - URUSAN PEMERINTAHAN BIDANG PERUMAHAN DAN KAWASAN PERMUKIMAN 1.04.03 - PROGRAM KAWASAN PERMUKIMAN 1.04.03.2.03 - Peningkatan Kualitas Kawasan Permukiman Kumuh dengan Luas di Bawah 10 (Sepuluh) Ha
320	Isu: *** 2. Sarana dan Prasarana Kewilayahan	Permasalahan: Pengadaan cermin tikungan Kelompok Sasaran: warga msyarakat rw 01 pandean Keterangan: menunjang sarana prasana kampung Asumsi: 15 titik	Lokasi: Pandeyan Detail Lokasi: pandean rw 01 umbulharjo	7.01.0.00.0.00.13.0005 - Kelurahan Pandeyan 7.01 - KECAMATAN ADMINISTRASI 7.01.03 - PROGRAM PEMBERDAYAAN MASYARAKAT DESA DAN KELURAHAN 7.01.03.2.02 - Kegiatan Pemberdayaan Kelurahan 7.01.03.2.02.0002 - Pembangunan Sarana dan Prasarana Kelurahan

321	Isu: *** 24. Infrastruktur Pengelolaan dan Pengembangan sistem air limbah	Permasalahan: Saluran mampet atau rusak Kelompok Sasaran: Masyarakat Keterangan: Lokasi berada di gang kampung tanah sultan ground Asumsi: 150 meter	Lokasi: Kotabaru Detail Lokasi: Kampung Krasak RT 16 dan 17 RW 05. Timur masjid	1.03.1.04.2.15.01.0000 - Dinas Pekerjaan Umum, Perumahan dan Kawasan Permukiman 1.03 - URUSAN PEMERINTAHAN BIDANG PEKERJAAN UMUM DAN PENATAAN RUANG 1.03.05 - PROGRAM PENGELOLAAN DAN PENGEMBANGAN SISTEM AIR LIMBAH 1.03.05.2.01 - Pengelolaan dan Pengembangan Sistem Air Limbah Domestik dalam Daerah Kabupaten/Kota
322	Isu: *** 25. Infrastruktur Jalan, Drainase, dan Jembatan Perkotaan	Permasalahan: Penampungan Air Hujan Kelompok Sasaran: Warga RT 18 RW 06 Giwangan Keterangan: Perbaikan SAH sepanjang Jalan Werkudoro Rt 18 RW 06 Giwangan Asumsi: perbaikan SAH	Lokasi: Giwangan Detail Lokasi: Jalan Werkudoro Rt 18 RW 06 Giwangan	1.03.1.04.2.15.01.0000 - Dinas Pekerjaan Umum, Perumahan dan Kawasan Permukiman 1.03 - URUSAN PEMERINTAHAN BIDANG PEKERJAAN UMUM DAN PENATAAN RUANG 1.03.06 - PROGRAM PENGELOLAAN DAN PENGEMBANGAN SISTEM DRAINASE 1.03.06.2.01 - Pengelolaan dan Pengembangan Sistem Drainase yang Terhubung Langsung dengan Sungai dalam Daerah Kabupaten/Kota
323	Isu: *** 1. Pemberdayaan Kewilayahan	Permasalahan: Pelatihan Budaya yang Bersifat Rutin di wilayah Kelompok Sasaran: Anak-anak Keterangan: Latihan Tari untuk anak dan remaja Nguri uri kebudayaan Asumsi: 4 kelompok x 20 orang x 6 bln	Lokasi: Warungboto Detail Lokasi: RT 06 RW 02	7.01.0.00.0.00.13.0004 - Kelurahan Warungboto 7.01 - KECAMATAN ADMINISTRASI 7.01.03 - PROGRAM PEMBERDAYAAN MASYARAKAT DESA DAN KELURAHAN 7.01.03.2.02 - Kegiatan Pemberdayaan Kelurahan 7.01.03.2.02.0003 - Pemberdayaan Masyarakat di Kelurahan

324	<p>Isu:</p> <p>*** 1. Pemberdayaan Kewilayahan</p>	<p>Permasalahan:</p> <p>Pelatihan pembuatan Bakpia</p> <p>Kelompok Sasaran:</p> <p>masyarakat</p> <p>Keterangan:</p> <p>Peningkatan kapasitas masyarakat membuat bakpia untuk menambah penghasilan ekonomi keluarga. kedepannya dapat menampung pekerja dan mengurangi pengangguran di wilayah Ngampilan</p> <p>Asumsi:</p> <p>1 kali 35 orang</p>	<p>Lokasi:</p> <p>Notoprajan</p> <p>Detail Lokasi:</p> <p>Wilayah RW 02, RW 03 Notoprajan, Ngampilan Yk</p>	<p>7.01.0.00.0.00.06.0002 - Kelurahan Notoprajan 7.01 - KECAMATAN ADMINISTRASI 7.01.03 - PROGRAM PEMBERDAYAAN MASYARAKAT DESA DAN KELURAHAN 7.01.03.2.02 - Kegiatan Pemberdayaan Kelurahan 7.01.03.2.02.0003 - Pemberdayaan Masyarakat di Kelurahan</p>
325	<p>Isu:</p> <p>*** 6. Pengembangan Kapasitas dan Keterampilan Masyarakat</p>	<p>Permasalahan:</p> <p>permohonan pelatihan untuk pengembangan keterampilan warga khususnya pelatihan barista dikarenakan minimnya informasi tentang dunia usaha kopi</p> <p>Kelompok Sasaran:</p> <p>usia produktif 18 tahun - 50 tahun</p> <p>Keterangan:</p> <p>pengembangan keterampilan untuk menjadi masyarakat mandiri serta menumbuhkan wirausaha baru seperti bisnis warung kopi yang semakin diminati segala kalangan usia</p> <p>Asumsi:</p> <p>10 orang</p>	<p>Lokasi:</p> <p>Pakuncen</p> <p>Detail Lokasi:</p> <p>RW 08 Pakuncen dan sekitarnya</p>	<p>1.06.2.07.3.32.01.0000 - Dinas Sosial Tenaga Kerja dan Transmigrasi 2.07 - URUSAN PEMERINTAHAN BIDANG TENAGA KERJA 2.07.03 - PROGRAM PELATIHAN KERJA DAN PRODUKTIVITAS TENAGA KERJA 2.07.03.2.01 - Pelaksanaan Pelatihan berdasarkan Unit Kompetensi</p>
326	<p>Isu:</p> <p>*** 2. Sarana dan Prasarana Kewilayahan</p>	<p>Permasalahan:</p> <p>Pembangunan gapura di RW 01 Kelurahan Tegalpanggung</p> <p>Kelompok Sasaran:</p> <p>RW 01 Kelurahan Tegalpanggung</p> <p>Keterangan:</p> <p>Belum mempunyai gapura di RW 01 Kelurahan Tegalpanggung</p> <p>Asumsi:</p> <p>Ingin mempunyai gapura di RW 1 Kelurahan Tegalpanggung</p>	<p>Lokasi:</p> <p>Tegalpanggung</p> <p>Detail Lokasi:</p> <p>RW 1 Kelurahan Tegalpanggung</p>	<p>7.01.0.00.0.00.04.0002 - Kelurahan Tegalpanggung 7.01 - KECAMATAN ADMINISTRASI 7.01.03 - PROGRAM PEMBERDAYAAN MASYARAKAT DESA DAN KELURAHAN 7.01.03.2.02 - Kegiatan Pemberdayaan Kelurahan 7.01.03.2.02.0002 - Pembangunan Sarana dan Prasarana Kelurahan</p>

327	Isu: *** 1. Pemberdayaan Kewilayahan	Permasalahan: Minimnya dana kas pengurus RT RW Kelompok Sasaran: Masyarakat Keterangan: tambahan anggaran konsumsi rapat koordinasi pengurus RT RW Asumsi: 35 orang x @ Rp. 23.000,- sebanyak 3 kali	Lokasi: Rejowinangun Detail Lokasi: RT 37 RW 12 Pilahan Rejowinangun Kotagede	7.01.0.00.0.00.14.0001 - Kelurahan Rejowinangun 7.01 - KECAMATAN ADMINISTRASI 7.01.03 - PROGRAM PEMBERDAYAAN MASYARAKAT DESA DAN KELURAHAN 7.01.03.2.02 - Kegiatan Pemberdayaan Kelurahan 7.01.03.2.02.0003 - Pemberdayaan Masyarakat di Kelurahan
328	Isu: *** 8. Pemuda dan Olahraga	Permasalahan: kesehatan ibu ibu aktifitas warga Kelompok Sasaran: Kelompok Senam Ibu0ibu Alcoc Keterangan: untuk kesehatan warga Asumsi: honor trainer senam, Sound sistem	Lokasi: Purbayan Detail Lokasi: RW 09 Alun-alun	1.01.2.19.0.00.01.0000 - Dinas Pendidikan Pemuda dan Olahraga 2.19 - URUSAN PEMERINTAHAN BIDANG KEPEMUDAAN DAN OLAHRAGA 2.19.03 - PROGRAM PENGEMBANGAN KAPASITAS DAYA SAING KEOLAHRAGAAN 2.19.03.2.05 - Pembinaan dan Pengembangan Olahraga Rekreasi
329	Isu: *** 14. Pelestarian Budaya dan Tradisi	Permasalahan: kurangnya pemahaman dan berkurangnya minat masyarakat dalam menggunakan pidato berbahasa jawa dalam setiap perkumpulan Kelompok Sasaran: warga kelurahan wirobrajan Keterangan: Pelatihan Pidato berbahasa jawa Asumsi: 30 Orang	Lokasi: Wirobrajan Detail Lokasi: KelurahanWirobrajan	2.22.0.00.0.00.01.0000 - Dinas Kebudayaan (Kundha Kabudayan) 2.22 - URUSAN PEMERINTAHAN BIDANG KEBUDAYAAN 2.22.08 - PROGRAM PENYELENGGARAAN KEISTIMEWAAN YOGYAKARTA URUSAN KEBUDAYAAN 2.22.08.5.01 - Sejarah, Bahasa, Sastra dan Permuseuman 2.22.08.5.01.0002 - Pembinaan, Pengembangan Bahasa dan Sastra

330	<p>Isu:</p> <p>*** 25. Infrastruktur Jalan, Drainase, dan Jembatan Perkotaan</p>	<p>Permasalahan:</p> <p>Banyaknya SAH yang rusak sehingga kalau hujan menimbulkan genangan air dan banyak tutup SAH rusak, kontruksibesinya patahsehingga membahayakan bagi pengguna jalan di atasnya</p> <p>Kelompok Sasaran:</p> <p>Warga kampung Sutodirjan</p> <p>Keterangan:</p> <p>Dengan diperbaikinya SAH maka lalu lintas warga dapat berjalan dengan amandan nyaman</p> <p>Asumsi:</p> <p>Perbaikan SAH sepanjang158 m2 dengan biaya Rp 144.500.000,</p>	<p>Lokasi:</p> <p>Pringgokusuman</p> <p>Detail Lokasi:</p> <p>Jalan gang sisi timur SMKN 1 Yogyakarta RW 20 Sutodirjan dengan koordinat 7.794214,110.395778 CP Bp Budi 08113282113</p>	<p>1.03.1.04.2.15.01.0000 - Dinas Pekerjaan Umum, Perumahan dan Kawasan Permukiman 1.03 - URUSAN PEMERINTAHAN BIDANG PEKERJAAN UMUM DAN PENATAAN RUANG</p> <p>1.03.06 - PROGRAM PENGELOLAAN DAN PENGEMBANGAN SISTEM DRAINASE</p> <p>1.03.06.2.01 - Pengelolaan dan Pengembangan Sistem Drainase yang Terhubung Langsung dengan Sungai dalam Daerah Kabupaten/Kota</p>
331	<p>Isu:</p> <p>*** 1. Pemberdayaan Kewilayahan</p>	<p>Permasalahan:</p> <p>Pelatihan Budidaya Tanaman Sayur dan Buah untuk Lansia karena Lansia merupakan kelompok paling rentan dalam melakukan kegiatan yang produktif, wilayah perkotaan perlu adanya penghijauan</p> <p>Kelompok Sasaran:</p> <p>Masyarakat Lansia</p> <p>Keterangan:</p> <p>Lokasi berada diwilayah perkotaan yang padat penduduk dan saling berdekatan satu sama lain</p> <p>Asumsi:</p> <p>membutuhkan Pelatihan dan Pendampingan untuk masyarakat agar tetap terkondisi dan menghasilkan output yang maksimal sesuai dengan tujuan dan harapan</p>	<p>Lokasi:</p> <p>Prenggan</p> <p>Detail Lokasi:</p> <p>Kitren KG II/655 RT 36 RW 08 Prenggan, Kotagede, Yogyakarta</p>	<p>7.01.0.00.0.00.14.0002 - Kelurahan Prenggan 7.01 - KECAMATAN ADMINISTRASI</p> <p>7.01.03 - PROGRAM PEMBERDAYAAN MASYARAKAT DESA DAN KELURAHAN</p> <p>7.01.03.2.02 - Kegiatan Pemberdayaan Kelurahan 7.01.03.2.02.0003 - Pemberdayaan Masyarakat di Kelurahan</p>
332	<p>Isu:</p> <p>*** 3. Kesehatan</p>	<p>Permasalahan:</p> <p>krangnya kesadaran kesehatan bagi lansia untuk hidup sehat</p> <p>Kelompok Sasaran:</p> <p>Lansia dan Pra Lansia Kelurahan Wirobrajan</p> <p>Keterangan:</p> <p>Sosialisasi kesehatan bagi Lansia dan Pralansia</p> <p>Asumsi:</p> <p>100 Orang</p>	<p>Lokasi:</p> <p>Wirobrajan</p> <p>Detail Lokasi:</p> <p>Kelurahan Wirobrajan</p>	<p>1.02.0.00.0.00.01.0018 - UPT Puskesmas Wirobrajan 1.02 - URUSAN PEMERINTAHAN BIDANG KESEHATAN</p> <p>1.02.02 - PROGRAM PEMENUHAN UPAYA KESEHATAN PERORANGAN DAN UPAYA KESEHATAN MASYARAKAT</p> <p>1.02.02.2.02 - Penyediaan Layanan Kesehatan untuk UKM dan UKP Rujukan Tingkat Daerah Kabupaten/Kota 1.02.02.2.02.0007 - Pengelolaan Pelayanan Kesehatan pada Usia Lanjut</p>

333	Isu: *** 18. Pengembangan Budaya Literasi dan Kearsipan	Permasalahan: minimnya budaya literasi Masyarakat Kelompok Sasaran: Warga RW 09 Alun-alun Cokroyudan Keterangan: agar bisa mengelola perpustakaan RW 09 Asumsi: adanya pelatihan dan pendampingan	Lokasi: Purbayan Detail Lokasi: RW 09 Alun-alun Cokroyudan	2.23.2.24.0.00.01.0000 - Dinas Perpustakaan dan Kearsipan 2.23 - URUSAN PEMERINTAHAN BIDANG PERPUSTAKAAN 2.23.02 - PROGRAM PEMBINAAN PERPUSTAKAAN 2.23.02.2.01 - Pengelolaan Perpustakaan Tingkat Daerah Kabupaten/Kota
334	Isu: *** 2. Sarana dan Prasarana Kewilayahan	Permasalahan: Perbaikan jalan antar RT01-03 di lingkungan RW01 yang berada di sisi utara pagar Stadion Mandalakrida Kelompok Sasaran: Masyarakat sekitar dan Masyarakat umum Keterangan: Jalan yang dengan material pavingblok ini sudah mengalami kerusakan cukup parah yang disebabkan oleh adanya pekerjaan pembuatan sumur resapan, SAH dan SAL selain juga karena banyak yang pecah dan amblas. Asumsi: panjang 230 lebar 3-4,5m Volume 850m2	Lokasi: Semaki Detail Lokasi: Jalan Perintis RW01 (RT01,RT02 dan RT03)	7.01.0.00.0.00.13.0001 - Kelurahan Semaki 7.01 - KECAMATAN ADMINISTRASI 7.01.03 - PROGRAM PEMBERDAYAAN MASYARAKAT DESA DAN KELURAHAN 7.01.03.2.02 - Kegiatan Pemberdayaan Kelurahan 7.01.03.2.02.0002 - Pembangunan Sarana dan Prasarana Kelurahan
335	Isu: *** 1. Pemberdayaan Kewilayahan	Permasalahan: Belum maksimal dalam keahlian batik Kelompok Sasaran: Masyarakat Keterangan: Pelatihan Membatikecoprint masyarakat umum Asumsi: 30 peserta	Lokasi: Umbulharjo Detail Lokasi: Kampung Balirejo RT 26 Rw 08 Muja Muju, Umbulharjo Yogyakarta	7.01.0.00.0.00.13.0002 - Kelurahan Muja-Muju 7.01 - KECAMATAN ADMINISTRASI 7.01.03 - PROGRAM PEMBERDAYAAN MASYARAKAT DESA DAN KELURAHAN 7.01.03.2.02 - Kegiatan Pemberdayaan Kelurahan 7.01.03.2.02.0003 - Pemberdayaan Masyarakat di Kelurahan
336	Isu: *** 13. Kesatuan Bangsa, Nasionalisme dan Politik	Permasalahan: memudarnya semangat gotongroyong dan bela negara dimasyarakat Kelompok Sasaran: warga wirobrajan Keterangan: sosialisasi bela negara Asumsi: 100 orang	Lokasi: Wirobrajan Detail Lokasi: kelurahan wirobrajan	8.01.0.00.0.00.01.0000 - Badan Kesatuan Bangsa dan Politik 8.01 - KESATUAN BANGSA DAN POLITIK 8.01.02 - PROGRAM PENGUATAN IDEOLOGI PANCASILA DAN KARAKTER KEBANGSAAN 8.01.02.2.01 - Perumusan Kebijakan Teknis dan Pemantapan Pelaksanaan Bidang Ideologi Pancasila dan Karakter Kebangsaan

337	Isu: *** 11. Mitigasi Bencana	Permasalahan: Pelatihan Kebencanaan Kebakaran, Laka Air dll Kelompok Sasaran: masyarakat Keterangan: Pelatihan Kebencanaan Kebakaran, Laka Air dll Asumsi: 30 orang	Lokasi: Pandeyan Detail Lokasi: RW 003, Kampung Pandeyan, Kelurahan Pandeyan	1.05.0.00.0.00.02.0000 - Dinas Pemadam Kebakaran dan Penyelamatan 1.05 - URUSAN PEMERINTAHAN BIDANGKETENTERAMAN DAN KETERTIBAN UMUM SERTA PERLINDUNGAN MASYARAKAT 1.05.04 - PROGRAM PENCEGAHAN, PENANGGULANGAN, PENYELAMATAN KEBAKARAN DAN PENYELAMATAN NON KEBAKARAN 1.05.04.2.04 - Pemberdayaan Masyarakat dalam Pencegahan Kebakaran 1.05.04.2.04.0001 - Pemberdayaan Masyarakat dalam Pencegahan dan Penanggulangan Kebakaran Melalui Sosialisasi dan Edukasi Masyarakat
338	Isu: *** 2. Sarana dan Prasarana Kewilayahan	Permasalahan: Perbaikan pos ronda Kelompok Sasaran: Masyarakat Keterangan: menunjang segala macam aktivitas masyarakat, khususnya kenyamanan dalam kegiatan ronda Asumsi: 5 m2	Lokasi: Terban Detail Lokasi: RW 12	7.01.0.00.0.00.03.0005 - Kelurahan Terban 7.01 - KECAMATAN ADMINISTRASI 7.01.03 - PROGRAM PEMBERDAYAAN MASYARAKAT DESA DAN KELURAHAN 7.01.03.2.02 - Kegiatan Pemberdayaan Kelurahan 7.01.03.2.02.0002 - Pembangunan Sarana dan Prasarana Kelurahan
339	Isu: *** 14. Pelestarian Budaya dan Tradisi	Permasalahan: Pengdaan Pelaihan seni tari Kelompok Sasaran: Masyarakat khususnya Anak-anak dan Remaja Keterangan: Menanamkan kepedulian terhadap Seni dan Tradisi lokal Asumsi: Peserta 30 Orang Pembiayaan sebesar Rp.40.820.000	Lokasi: Prawirodirjan Detail Lokasi:	2.22.0.00.0.00.01.0000 - Dinas Kebudayaan (Kundha Kabudayan) 2.22 - URUSAN PEMERINTAHAN BIDANG KEBUDAYAAN 2.22.08 - PROGRAM PENYELENGGARAAN KEISTIMEWAAN YOGYAKARTA URUSAN KEBUDAYAAN 2.22.08.5.07 - Adat, Seni, Tradisi dan Lembaga Budaya 2.22.08.5.07.0010 - Penyelenggaraan Event Penggiat Seni
	Isu:	Permasalahan:	Lokasi:	1.03.1.04.2.15.01.0000 - Dinas Pekerjaan Umum, Perumahan dan Kawasan Permukiman

340	<p>*** 22. Bangunan Gedung Pemerintah</p>	<p>Pembangunan Balai RW 07 Ponggalan Giwangan</p> <p>Kelompok Sasaran: Balai RW 07</p> <p>Keterangan: Untuk pertemuan warga</p> <p>Asumsi: 1 Unit</p>	<p>Giwangan</p> <p>Detail Lokasi: RW 07 Ponggalan, Kel.Giwangan, Kemtren Umbulharjo</p>	<p>1.03 - URUSAN PEMERINTAHAN BIDANG PEKERJAAN UMUM DAN PENATAAN RUANG 1.03.08 - PROGRAM PENATAAN BANGUNAN GEDUNG 1.03.08.2.01 - Penyelenggaraan Bangunan Gedung di Wilayah Daerah Kabupaten/Kota, Pemberian Izin Mendirikan Bangunan (IMB) dan Sertifikat Laik Fungsi Bangunan Gedung</p>
341	<p>Isu:</p> <p>*** 2. Sarana dan Prasarana Kewilayahan</p>	<p>Permasalahan: Pelatihan ember tumpuk pengolahan sampah organik di wilayah</p> <p>Kelompok Sasaran: masyarakat</p> <p>Keterangan: Pelatihan pengolahan sampah ini bertujuan untuk mengurangi sampah yang di buang di TPS untuk menjadi pupuk organik. di wilayah kelurahan Notoprajan</p> <p>Asumsi: 1 kali 35 orang</p>	<p>Lokasi: Ngampilan</p> <p>Detail Lokasi: Kelurahan Wirobrajan Ngampilan Yogyakarta</p>	<p>7.01.0.00.0.00.06.0002 - Kelurahan Notoprajan 7.01 - KECAMATAN ADMINISTRASI 7.01.03 - PROGRAM PEMBERDAYAAN MASYARAKAT DESA DAN KELURAHAN 7.01.03.2.02 - Kegiatan Pemberdayaan Kelurahan 7.01.03.2.02.0003 - Pemberdayaan Masyarakat di Kelurahan</p>
342	<p>Isu:</p> <p>*** 25. Infrastruktur Jalan, Drainase, dan Jembatan Perkotaan</p>	<p>Permasalahan: Pemasangan penerangan jalan umum di RW 02 Mujamuju Umbulharjo</p> <p>Kelompok Sasaran: Masyarakat</p> <p>Keterangan: memberikan pencahayaan buatan bagi pengguna jalan sehingga mereka merasakan aman dalam melakukan aktivitas perjalanan di malam hari</p> <p>Asumsi: membutuhkan pemasangan 3 titik di RW 02 Mujamuju Umbulharjo</p>	<p>Lokasi: Muja Muju</p> <p>Detail Lokasi: RW 02 Kelurahan Mujamuju Kematren Umbulharjo</p>	<p>1.03.1.04.2.15.01.0000 - Dinas Pekerjaan Umum, Perumahan dan Kawasan Permukiman 2.15 - URUSAN PEMERINTAHAN BIDANG PERHUBUNGAN 2.15.02 - PROGRAM PENYELENGGARAAN LALU LINTAS DAN ANGKUTAN JALAN (LLAJ) 2.15.02.2.02 - Penyediaan Perlengkapan Jalan di Jalan Kabupaten/Kota</p>
343	<p>Isu:</p> <p>*** 2. Sarana dan Prasarana Kewilayahan</p>	<p>Permasalahan: untuk mencegah terjadinya kecelakaan</p> <p>Kelompok Sasaran: warga masyarakat dan pengguna jalan</p> <p>Keterangan: daerah yang banyak yang dilewati pengendara</p> <p>Asumsi: 3 buah</p>	<p>Lokasi: Demangan</p> <p>Detail Lokasi: Jl. Langensari, Jl. Tribrata, Jl Ciptowiloho</p>	<p>7.01.0.00.0.00.03.0001 - Kelurahan Demangan 7.01 - KECAMATAN ADMINISTRASI 7.01.03 - PROGRAM PEMBERDAYAAN MASYARAKAT DESA DAN KELURAHAN 7.01.03.2.02 - Kegiatan Pemberdayaan Kelurahan 7.01.03.2.02.0002 - Pembangunan Sarana dan Prasarana Kelurahan</p>

344	Isu: *** 1. Pemberdayaan Kewilayahan	Permasalahan: Pelatihan bahasa jawa pama pami Karena butuh mentor dan akomodasi Kelompok Sasaran: Kelompok Ngudi Ilmu Keterangan: lokasi di wilayah RW 07 Asumsi: membutuhkan mentor dan akomodasi	Lokasi: Keparakan Detail Lokasi: Wilayah Rw 07 keparakan Lor	7.01.0.00.0.00.12.0001 - Kelurahan Keparakan 7.01 - KECAMATAN ADMINISTRASI 7.01.03 - PROGRAM PEMBERDAYAAN MASYARAKAT DESA DAN KELURAHAN 7.01.03.2.02 - Kegiatan Pemberdayaan Kelurahan 7.01.03.2.02.0003 - Pemberdayaan Masyarakat di Kelurahan
345	Isu: *** 1. Pemberdayaan Kewilayahan	Permasalahan: Pelatihan Pranata Cara dan Pamedar Sabda Melatih para pengampu wilayah untuk bisa paham dalam tata cara berbahasa jawa Kelompok Sasaran: Warga Keterangan: Menumbuh kembangkan bahasa jawa dikalangan masyarakat Asumsi: 20 orang x 2 hari	Lokasi: Warungboto Detail Lokasi: Kelurahan Warungboto	7.01.0.00.0.00.13.0004 - Kelurahan Warungboto 7.01 - KECAMATAN ADMINISTRASI 7.01.03 - PROGRAM PEMBERDAYAAN MASYARAKAT DESA DAN KELURAHAN 7.01.03.2.02 - Kegiatan Pemberdayaan Kelurahan 7.01.03.2.02.0003 - Pemberdayaan Masyarakat di Kelurahan
346	Isu: *** 26. Infrastruktur Kawasan Permukiman	Permasalahan: Rumah tidak layak huni Kelompok Sasaran: Rumah warga tidak mampu Keterangan: Rumah tidak layak Asumsi: Rp22.000.000	Lokasi: Mergangsan Detail Lokasi: Rumah Bp.Kus Heru Budi Raharja d/a Keparakan Kidul MG 1/1309 RT 05 RW 12,Mergangsan Yogyakarta	1.03.1.04.2.15.01.0000 - Dinas Pekerjaan Umum, Perumahan dan Kawasan Permukiman 1.04 - URUSAN PEMERINTAHAN BIDANG PERUMAHAN DAN KAWASAN PERMUKIMAN 1.04.03 - PROGRAM KAWASAN PERMUKIMAN 1.04.03.2.03 - Peningkatan Kualitas Kawasan Permukiman Kumuh dengan Luas di Bawah 10 (Sepuluh) Ha

347	Isu: *** 1. Pemberdayaan Kewilayahan	Permasalahan: menambah ketrampilan warga yang nantinya diharapkan bisa untuk menambah penghasilan Kelompok Sasaran: Masyarakat Keterangan: pelatihan batik ecoprint Asumsi: 20 orang	Lokasi: Suryodiningratan Detail Lokasi: RW 10	7.01.0.00.0.00.08.0002 - Kelurahan Suryodiningratan 7.01 - KECAMATAN ADMINISTRASI 7.01.03 - PROGRAM PEMBERDAYAAN MASYARAKAT DESA DAN KELURAHAN 7.01.03.2.02 - Kegiatan Pemberdayaan Kelurahan 7.01.03.2.02.0002 - Pembangunan Sarana dan Prasarana Kelurahan
348	Isu: *** 24. Infrastruktur Pengelolaan dan Pengembangan sistem air limbah	Permasalahan: Sudah buntu dan banyak lumpur Kelompok Sasaran: Masyarakat Keterangan: Jalan Umum bukan milik perseorangan Asumsi: 2 titik lokasi pelumpuran	Lokasi: Tegalrejo Detail Lokasi: Kampung sudagaran RT 43 RW 12 Kelurahan Tegalrejo Kemantren Tegalrejo Yogyakarta	1.03.1.04.2.15.01.0000 - Dinas Pekerjaan Umum, Perumahan dan Kawasan Permukiman 1.03 - URUSAN PEMERINTAHAN BIDANG PEKERJAAN UMUM DAN PENATAAN RUANG 1.03.05 - PROGRAM PENGELOLAAN DAN PENGEMBANGAN SISTEM AIR LIMBAH 1.03.05.2.01 - Pengelolaan dan Pengembangan Sistem Air Limbah Domestik dalam Daerah Kabupaten/Kota
349	Isu: *** 2. Sarana dan Prasarana Kewilayahan	Permasalahan: Lampu yang sudah ada kurang terang sehingga tampak remang remang mohon diganti dengan Lampu yang lebih terang Kelompok Sasaran: masyarakat Keterangan: pengusul warga RT 42 Asumsi: volume/panjang jalan 200 m2	Lokasi: Demangan Detail Lokasi: rt 42 rw 12 Demangan	7.01.0.00.0.00.03.0001 - Kelurahan Demangan 7.01 - KECAMATAN ADMINISTRASI 7.01.03 - PROGRAM PEMBERDAYAAN MASYARAKAT DESA DAN KELURAHAN 7.01.03.2.02 - Kegiatan Pemberdayaan Kelurahan 7.01.03.2.02.0002 - Pembangunan Sarana dan Prasarana Kelurahan
350	Isu: *** 2. Sarana dan Prasarana Kewilayahan	Permasalahan: Kriminalitas di kampung sangat meresahkan warga Kelompok Sasaran: Wilayah RT.030 RW.011 Kelurahan Demangan Keterangan: Pemasangan CCTV di gang / jalan kampung Asumsi: 6 unit	Lokasi: Demangan Detail Lokasi:	7.01.0.00.0.00.03.0001 - Kelurahan Demangan 7.01 - KECAMATAN ADMINISTRASI 7.01.03 - PROGRAM PEMBERDAYAAN MASYARAKAT DESA DAN KELURAHAN 7.01.03.2.02 - Kegiatan Pemberdayaan Kelurahan 7.01.03.2.02.0002 - Pembangunan Sarana dan Prasarana Kelurahan

351	Isu: *** 6. Pengembangan Kapasitas dan Keterampilan Masyarakat	Permasalahan: Pelatihan Usaha Warung Makan, Kantin dan Restoran serta promosinya (Sunmor Kerto) Kelompok Sasaran: Pokmas 3 kampung Keterangan: &Dapat mengembangkan bisnis usaha kulinernya menjadi lebih tertata secara manajemen usaha& Asumsi: 30 orang	Lokasi: Muja Muju Detail Lokasi: Kampung Milliran, Balirejo, Muja Muju	1.06.2.07.3.32.01.0000 - Dinas Sosial Tenaga Kerja dan Transmigrasi 2.07 - URUSAN PEMERINTAHAN BIDANG TENAGA KERJA 2.07.03 - PROGRAM PELATIHAN KERJA DAN PRODUKTIVITAS TENAGA KERJA 2.07.03.2.01 - Pelaksanaan Pelatihan berdasarkan Unit Kompetensi
352	Isu: *** 26. Infrastruktur Kawasan Permukiman	Permasalahan: rumah tidak layak huni Kelompok Sasaran: rumah warga tidak mampu Keterangan: rumah sudah tidak layak huni Asumsi: Rp22.000.000	Lokasi: Klitren Detail Lokasi: Rumah Bp.Yudi Kristiyo d/a Jl.Balapan 48 Klitren.RT 61,RW 16 Yogyakarta 55222	1.03.1.04.2.15.01.0000 - Dinas Pekerjaan Umum, Perumahan dan Kawasan Permukiman 1.04 - URUSAN PEMERINTAHAN BIDANG PERUMAHAN DAN KAWASAN PERMUKIMAN 1.04.03 - PROGRAM KAWASAN PERMUKIMAN 1.04.03.2.03 - Peningkatan Kualitas Kawasan Permukiman Kumuh dengan Luas di Bawah 10 (Sepuluh) Ha
353	Isu: *** 2. Sarana dan Prasarana Kewilayahan	Permasalahan: Kebutuhan tensi meter di wilayah Kelompok Sasaran: Kelompok Lansia RW 05 Posyandu Edi Yuswowitzomo Kel Tegalrejo Keterangan: Lokasi RW 5 Kel Tegalrejo Asumsi: Kebutuhan Tensi meter 2 unit	Lokasi: Tegalrejo Detail Lokasi: RW 05 Posyandu Edi Yuswowitzomo Kel Tegalrejo	7.01.0.00.0.00.01.0003 - Kelurahan Tegalrejo 7.01 - KECAMATAN ADMINISTRASI 7.01.03 - PROGRAM PEMBERDAYAAN MASYARAKAT DESA DAN KELURAHAN 7.01.03.2.02 - Kegiatan Pemberdayaan Kelurahan 7.01.03.2.02.0003 - Pemberdayaan Masyarakat di Kelurahan
354	Isu: *** 2. Sarana dan Prasarana Kewilayahan	Permasalahan: sering terjadi kehilangan dirumah warga Kelompok Sasaran: masyarakat Keterangan: lokasi rumah padat penduduk jika siang hari sepi karena aktivitas pergi bekerja Asumsi: kebutuhan CCTV 3 unit lengkap anggaran : 30 juta	Lokasi: Patangpuluhan Detail Lokasi: RT 6 dan RT 7 RW 01 kelurahan Patangpuluhan kemantren Wirobrajan	7.01.0.00.0.00.07.0003 - Kelurahan Patangpuluhan 7.01 - KECAMATAN ADMINISTRASI 7.01.03 - PROGRAM PEMBERDAYAAN MASYARAKAT DESA DAN KELURAHAN 7.01.03.2.02 - Kegiatan Pemberdayaan Kelurahan 7.01.03.2.02.0002 - Pembangunan Sarana dan Prasarana Kelurahan

355	Isu: *** 25. Infrastruktur Jalan, Drainase, dan Jembatan Perkotaan	Permasalahan: meningkatkan keamana lingkungan Kelompok Sasaran: Warga di Kelurahan Rejowinangun Keterangan: PJU tersebar di Kelurahan Rejowinangun Asumsi: 75 titik	Lokasi: Rejowinangun Detail Lokasi: RT 03 : 5 Titik RT 08 : 4 Titik RT 09 : 4 Titik RT 10 : 6 Titik RW 04 : 9 titik RT 23 6 titik RT 25 : 6 titik RT 50 : 5 titik RT 27 dan 28 : 8 titik RT 36 : 8 Titik	1.03.1.04.2.15.01.0000 - Dinas Pekerjaan Umum, Perumahan dan Kawasan Permukiman 2.15 - URUSAN PEMERINTAHAN BIDANG PERHUBUNGAN 2.15.02 - PROGRAM PENYELENGGARAAN LALU LINTAS DAN ANGKUTAN JALAN (LLAJ) 2.15.02.2.02 - Penyediaan Perlengkapan Jalan di Jalan Kabupaten/Kota
356	Isu: *** 26. Infrastruktur Kawasan Permukiman	Permasalahan: Rumah tidak layak huni Kelompok Sasaran: Rumah warga tidak mampu Keterangan: Rumah tidak layak bagi keselamatan penghuni Asumsi: Rp220.000.000	Lokasi: Klitren Detail Lokasi: Rumah Ibu Kristin Wijayanti d/a Klitren Lor GK 3/85 RT 04 RW 01 Yogyakarta	1.03.1.04.2.15.01.0000 - Dinas Pekerjaan Umum, Perumahan dan Kawasan Permukiman 1.04 - URUSAN PEMERINTAHAN BIDANG PERUMAHAN DAN KAWASAN PERMUKIMAN 1.04.03 - PROGRAM KAWASAN PERMUKIMAN 1.04.03.2.03 - Peningkatan Kualitas Kawasan Permukiman Kumuh dengan Luas di Bawah 10 (Sepuluh) Ha
357	Isu: *** 16. Pengembangan Usaha Kecil Mikro Menengah (UMKM)	Permasalahan: Fasilitas Tenda UMKM sejumlah 30 unit untuk Seluruh UMKM di Umbulharjo Kelompok Sasaran: masyarakat Keterangan: Fasilitas Tenda UMKM sejumlah 30 unit untuk Seluruh UMKM di Umbulharjo Asumsi: 30 pelaku UMKM	Lokasi: Tahunan Detail Lokasi: RW 005, Kampung Tahunan, Kelurahan Tahunan	2.17.3.31.0.00.01.0000 - Dinas Perindustrian Koperasi Usaha Kecil dan Menengah 3.31 - URUSAN PEMERINTAHAN BIDANG PERINDUSTRIAN 3.31.02 - PROGRAM PERENCANAAN DAN PEMBANGUNAN INDUSTRI 3.31.02.2.01 - Penyusunan dan Evaluasi Rencana Pembangunan Industri Kabupaten/Kota
358	Isu: *** 2. Sarana dan Prasarana Kewilayahan	Permasalahan: Pembangunan SPAH,karena sering terjadi genangan Kelompok Sasaran: masyarakat Keterangan: lokasi berada dijalan lingkungan Asumsi: membutuhkan 6 titik SPAH	Lokasi: Keparakan Detail Lokasi: Wilayah Rt 30 Rw 07 Keparakan Lor	7.01.0.00.0.00.12.0001 - Kelurahan Keparakan 7.01 - KECAMATAN ADMINISTRASI 7.01.03 - PROGRAM PEMBERDAYAAN MASYARAKAT DESA DAN KELURAHAN 7.01.03.2.02 - Kegiatan Pemberdayaan Kelurahan 7.01.03.2.02.0002 - Pembangunan Sarana dan Prasarana Kelurahan

359	Isu: *** 12. Keamanan dan Ketertiban Masyarakat	Permasalahan: Kurangnya partisipasi masyarakat dalam ketertiban kampung Kelompok Sasaran: KPT (Kampung Panca Tertib) se Kelurahan Bumijo Keterangan: Dengan penumbuhan Kampung Panca Tertib diharapkan partisipasi masyarakat dalam ketertiban kampung menjadi meningkat Asumsi: 3 kampung x 1 kegiatan x Rp 4.500.000	Lokasi: Bumijo Detail Lokasi: Aula Kelurahan Bumijo	1.05.0.00.0.00.01.0000 - Satuan Polisi Pamong Praja 1.05 - URUSAN PEMERINTAHAN BIDANGKETENTERAMAN DAN KETERTIBAN UMUM SERTA PERLINDUNGAN MASYARAKAT 1.05.02 - PROGRAM PENINGKATAN KETENTERAMAN DAN KETERTIBAN UMUM 1.05.02.2.01 - Penanganan Gangguan Ketenteraman dan Ketertiban Umum dalam 1 (Satu) Daerah Kabupaten/Kota
360	Isu: *** 2. Sarana dan Prasarana Kewilayahan	Permasalahan: Pendampingan membuat proposal untuk pengajuan conblok di wilayah RW 03 Gendingan, Ngampilan Yogyakarta Kelompok Sasaran: Jalan di wilayah RW 03 Gendingan, Ngampilan Yogyakarta Keterangan: Wilayah Gendingan RW 03 Membutuhkan Perbaikan corblok Asumsi: 1 Paket	Lokasi: Ngampilan Detail Lokasi: Gendingan RW 03 Ngampilan	7.01.0.00.0.00.06.0002 - Kelurahan Notoprajan 7.01 - KECAMATAN ADMINISTRASI 7.01.03 - PROGRAM PEMBERDAYAAN MASYARAKAT DESA DAN KELURAHAN 7.01.03.2.02 - Kegiatan Pemberdayaan Kelurahan 7.01.03.2.02.0002 - Pembangunan Sarana dan Prasarana Kelurahan
361	Isu: *** 2. Sarana dan Prasarana Kewilayahan	Permasalahan: Pelumpuran SAH/pemeliharaan (pembuat dr DPUPKP) Kelompok Sasaran: Warga Keterangan: sering terjadi genangan air setelah hujan karena lumpur yang sudah mengendap di jalan akses warga yang sangat mengganggu kelancaran resapan air sehingga tidak mengganggu jalan sebagai akses utama warga Asumsi: 100M	Lokasi: Tahunan Detail Lokasi: RW 11 (RT 46) (Tempel)	7.01.0.00.0.00.13.0003 - Kelurahan Tahunan 7.01 - KECAMATAN ADMINISTRASI 7.01.03 - PROGRAM PEMBERDAYAAN MASYARAKAT DESA DAN KELURAHAN 7.01.03.2.02 - Kegiatan Pemberdayaan Kelurahan 7.01.03.2.02.0002 - Pembangunan Sarana dan Prasarana Kelurahan

362	Isu: *** 2. Sarana dan Prasarana Kewilayahan	Permasalahan: Belum ada alat peraga Kelompok Sasaran: PAUD Keterangan: PENGADAAN APE PAUD Asumsi: 1 titik, 1 paket	Lokasi: Kotagede Detail Lokasi: Rejowinangun RT 22 RW 07	7.01.0.00.0.00.14.0001 - Kelurahan Rejowinangun 7.01 - KECAMATAN ADMINISTRASI 7.01.03 - PROGRAM PEMBERDAYAAN MASYARAKAT DESA DAN KELURAHAN 7.01.03.2.02 - Kegiatan Pemberdayaan Kelurahan 7.01.03.2.02.0003 - Pemberdayaan Masyarakat di Kelurahan
363	Isu: *** 2. Sarana dan Prasarana Kewilayahan	Permasalahan: Perawatan pos ronda yang atapnya bocor setiap kali turun hujan sehingga membutuhkan perbaikan untuk menunjang kegiatan masyarakat Kelompok Sasaran: Warga RW 05 Keterangan: Menunjang kenyamanan dalam aktifitas masyarakat sekitar Asumsi: 3 M2	Lokasi: Bausasran Detail Lokasi: RW 05 RT 17	7.01.0.00.0.00.04.0003 - Kelurahan Bausasran 7.01 - KECAMATAN ADMINISTRASI 7.01.03 - PROGRAM PEMBERDAYAAN MASYARAKAT DESA DAN KELURAHAN 7.01.03.2.02 - Kegiatan Pemberdayaan Kelurahan 7.01.03.2.02.0002 - Pembangunan Sarana dan Prasarana Kelurahan
364	Isu: *** 1. Pemberdayaan Kewilayahan	Permasalahan: Persyaratan penerima bantuan sosial lansia dalam bentuk KMS/ Bantuan lainnya Kelompok Sasaran: Masyarakat Keterangan: Di harapkan ada program bantuan dari pemerintah untuk memprioritaskan para lansia yang tidak memiliki pendapatan tetap untuk menyokong kehidupan sehari-hari. walau hidup di kota namun masih banyak orang tua yang hidup serba kekurangan. Mulai darai papan , sandang, dan pangan. Asumsi: 1 Os	Lokasi: Wirobrajan Detail Lokasi: Wilayah RW 01 Wirobrajan Yogyakarta	7.01.0.00.0.00.07.0002 - Kelurahan Wirobrajan 7.01 - KECAMATAN ADMINISTRASI 7.01.03 - PROGRAM PEMBERDAYAAN MASYARAKAT DESA DAN KELURAHAN 7.01.03.2.02 - Kegiatan Pemberdayaan Kelurahan 7.01.03.2.02.0003 - Pemberdayaan Masyarakat di Kelurahan

365	<p>Isu:</p> <p>*** 25. Infrastruktur Jalan, Drainase, dan Jembatan Perkotaan</p>	<p>Permasalahan:</p> <p>Pengadaan SAH di RW.20 Sutodirjan</p> <p>Kelompok Sasaran:</p> <p>RW.20 Sutodirjan</p> <p>Keterangan:</p> <p>Belum ada SAH di RW.20 Sutodirjan</p> <p>Asumsi:</p> <p>Terjadi genangan air di waktu hujan turun</p>	<p>Lokasi:</p> <p>Pringgokusuman</p> <p>Detail Lokasi:</p> <p>RW.20 Sutodirjan</p>	<p>1.03.1.04.2.15.01.0000 - Dinas Pekerjaan Umum, Perumahan dan Kawasan Permukiman</p> <p>1.03 - URUSAN PEMERINTAHAN BIDANG PEKERJAAN UMUM DAN PENATAAN RUANG</p> <p>1.03.06 - PROGRAM PENGELOLAAN DAN PENGEMBANGAN SISTEM DRAINASE</p> <p>1.03.06.2.01 - Pengelolaan dan Pengembangan Sistem Drainase yang Terhubung Langsung dengan Sungai dalam Daerah Kabupaten/Kota</p>
366	<p>Isu:</p> <p>*** 2. Sarana dan Prasarana Kewilayahan</p>	<p>Permasalahan:</p> <p>Banyak kejahatan di lingkungan RT 50 dan 51 RW 11</p> <p>Kelompok Sasaran:</p> <p>Masyarakat RT 50 dan RT 51 RW 11 Kelurahan Bumijo</p> <p>Keterangan:</p> <p>Lokasi di RT 50 dan RT 51 RW 11 Kelurahan Bumijo</p> <p>Asumsi:</p> <p>Kebutuhan 2 buah CCTV untuk pengawasan di RT 50 dan 51 RW 11 Kelurahan Bumijo</p>	<p>Lokasi:</p> <p>Bumijo</p> <p>Detail Lokasi:</p> <p>Lokasi di RT 50 dan RT 51 RW 11 Kelurahan Bumijo</p>	<p>7.01.0.00.0.00.02.0001 - Kelurahan Bumijo</p> <p>7.01 - KECAMATAN ADMINISTRASI</p> <p>7.01.03 - PROGRAM PEMBERDAYAAN MASYARAKAT DESA DAN KELURAHAN</p> <p>7.01.03.2.02 - Kegiatan Pemberdayaan Kelurahan</p> <p>7.01.03.2.02.0002 - Pembangunan Sarana dan Prasarana Kelurahan</p>
367	<p>Isu:</p> <p>*** 2. Sarana dan Prasarana Kewilayahan</p>	<p>Permasalahan:</p> <p>Pengadaan Ruang Terbuka Hijau Publik</p> <p>Kelompok Sasaran:</p> <p>Masyarakat</p> <p>Keterangan:</p> <p>Lokasi berada di wilayah</p> <p>Asumsi:</p> <p>Pengadaan RTLH 1 titik</p>	<p>Lokasi:</p> <p>Keparakan</p> <p>Detail Lokasi:</p> <p>Berada di wilayah Pujokusuman Rw 04 Rt 15</p>	<p>7.01.0.00.0.00.12.0001 - Kelurahan Keparakan</p> <p>7.01 - KECAMATAN ADMINISTRASI</p> <p>7.01.03 - PROGRAM PEMBERDAYAAN MASYARAKAT DESA DAN KELURAHAN</p> <p>7.01.03.2.02 - Kegiatan Pemberdayaan Kelurahan</p> <p>7.01.03.2.02.0002 - Pembangunan Sarana dan Prasarana Kelurahan</p>
368	<p>Isu:</p> <p>*** 2. Sarana dan Prasarana Kewilayahan</p>	<p>Permasalahan:</p> <p>Penggantian Conblok</p> <p>Kelompok Sasaran:</p> <p>Pengguna jalan</p> <p>Keterangan:</p> <p>kondisi jalan yang rusak dan sering dilewati oleh warga kelancaran akses jalan kampung</p> <p>Asumsi:</p> <p>300 m2</p>	<p>Lokasi:</p> <p>Tahunan</p> <p>Detail Lokasi:</p> <p>RW 09 Gang 1 RT 39 (Tempel)</p>	<p>7.01.0.00.0.00.13.0003 - Kelurahan Tahunan</p> <p>7.01 - KECAMATAN ADMINISTRASI</p> <p>7.01.03 - PROGRAM PEMBERDAYAAN MASYARAKAT DESA DAN KELURAHAN</p> <p>7.01.03.2.02 - Kegiatan Pemberdayaan Kelurahan</p> <p>7.01.03.2.02.0002 - Pembangunan Sarana dan Prasarana Kelurahan</p>

369	Isu: <p>*** 1. Pemberdayaan Kewilayahan</p>	Permasalahan: Pelatihan pembuatan Bakpia Kelompok Sasaran: masyarakat Keterangan: Peningkatan kapasitas masyarakat membuat bakpia untuk menambah penghasilan ekonomi keluarga. kedepannya dapat menampung pekerja dan mengurangi pengangguran di wilayah Gendingan Notoprajan Asumsi: 1 kali 35 orang	Lokasi: Notoprajan Detail Lokasi: Wilayah Gendingan RW 02, RW 03 Notoprajan, Ngampilan Yk	7.01.0.00.0.00.06.0002 - Kelurahan Notoprajan 7.01 - KECAMATAN ADMINISTRASI 7.01.03 - PROGRAM PEMBERDAYAAN MASYARAKAT DESA DAN KELURAHAN 7.01.03.2.02 - Kegiatan Pemberdayaan Kelurahan 7.01.03.2.02.0003 - Pemberdayaan Masyarakat di Kelurahan
370	Isu: <p>*** 1. Pemberdayaan Kewilayahan</p>	Permasalahan: Keterbatasan keahlian dalam memasak sehingga menu-menu yang dijual hanya itu - itu saja Kelompok Sasaran: Masyarakat Keterangan: Kelompok PKK Ibu-Ibu Kelurahan Tegalrejo Asumsi: Peserta 25 orang	Lokasi: Tegalrejo Detail Lokasi: Kelurahan Tegalrejo, Kemantren Teglrejo, Yogyakarta	7.01.0.00.0.00.01.0003 - Kelurahan Tegalrejo 7.01 - KECAMATAN ADMINISTRASI 7.01.03 - PROGRAM PEMBERDAYAAN MASYARAKAT DESA DAN KELURAHAN 7.01.03.2.02 - Kegiatan Pemberdayaan Kelurahan 7.01.03.2.02.0003 - Pemberdayaan Masyarakat di Kelurahan
371	Isu: <p>*** 2. Sarana dan Prasarana Kewilayahan</p>	Permasalahan: Kebutuhan sarana dan prasarana kesehatan sangat diperlukan untuk mendukung kelancaran kegiatan POSYANDU Kelompok Sasaran: POSYANDU RW.001 Kelurahan Klitren Keterangan: Pengadaan Alat sarana Pemeriksaan POSYANDU Asumsi: 5 unit	Lokasi: Klitren Detail Lokasi:	7.01.0.00.0.00.03.0003 - Kelurahan Klitren 7.01 - KECAMATAN ADMINISTRASI 7.01.03 - PROGRAM PEMBERDAYAAN MASYARAKAT DESA DAN KELURAHAN 7.01.03.2.02 - Kegiatan Pemberdayaan Kelurahan 7.01.03.2.02.0003 - Pemberdayaan Masyarakat di Kelurahan

372	Isu: *** 26. Infrastruktur Kawasan Permukiman	Permasalahan: rumah tidak layak huni Kelompok Sasaran: Rumah warga tidak mampu Keterangan: Rumah sudah tidak layak huni Asumsi: Rp22.000.000	Lokasi: Keparakan Detail Lokasi: Rumah bp.Rudi Aryanto d/a Keparakan Lor MG 1/1003 RT 40 RW 09 Mergangsan. yogyakarta	1.03.1.04.2.15.01.0000 - Dinas Pekerjaan Umum, Perumahan dan Kawasan Permukiman 1.04 - URUSAN PEMERINTAHAN BIDANG PERUMAHAN DAN KAWASAN PERMUKIMAN 1.04.03 - PROGRAM KAWASAN PERMUKIMAN 1.04.03.2.03 - Peningkatan Kualitas Kawasan Permukiman Kumuh dengan Luas di Bawah 10 (Sepuluh) Ha
373	Isu: *** 2. Sarana dan Prasarana Kewilayahan	Permasalahan: Pengadaan Peralatan biobori untuk menanam dan memanen Kelompok Sasaran: kelompok tani Rw Keterangan: lokasi di wilayah Rw 07 Asumsi: Pengadaan alat bor untuk menanam dan memanen	Lokasi: Keparakan Detail Lokasi: Di wilayah Rw 07 Keparakan Lor	7.01.0.00.0.00.12.0001 - Kelurahan Keparakan 7.01 - KECAMATAN ADMINISTRASI 7.01.03 - PROGRAM PEMBERDAYAAN MASYARAKAT DESA DAN KELURAHAN 7.01.03.2.02 - Kegiatan Pemberdayaan Kelurahan 7.01.03.2.02.0002 - Pembangunan Sarana dan Prasarana Kelurahan
374	Isu: *** 1. Pemberdayaan Kewilayahan	Permasalahan: Warga membutuhkan informasi mengenai perjalanan penyakit yang berakhir dengan penyakit gagal ginjal kronis Kelompok Sasaran: warga Rw 07 Pakuncen, Wirobrajan Keterangan: Penyuluhan mengenai kesehatan masyarakat sangat diperlukan di wilayah Rw 07 Pakuncen, dikarenakan keinginan warga untuk meningkatkan kesadaran hidup sehat. sosialisasi informasi yang benar mengenai Pencegahan Penyakit Degeneratif sangat dibutuhkan warga Rw 07 Pakuncen, Wirobrajan. Asumsi: 15-20 Os	Lokasi: Pakuncen Detail Lokasi: RW 07 Pakuncen, Wirobrajan	7.01.0.00.0.00.07.0001 - Kelurahan Pakuncen 7.01 - KECAMATAN ADMINISTRASI 7.01.03 - PROGRAM PEMBERDAYAAN MASYARAKAT DESA DAN KELURAHAN 7.01.03.2.02 - Kegiatan Pemberdayaan Kelurahan 7.01.03.2.02.0003 - Pemberdayaan Masyarakat di Kelurahan

375	Isu: *** 1. Pemberdayaan Kewilayahan	Permasalahan: Belum ada pembinaan untuk kelompok ketoprak Kelompok Sasaran: Kelompok budaya ketoprak RW 04 Kelurahan Cokrodiningratan Keterangan: Berlokasi di RW 04 Kelurahan Cokrodiningratan Asumsi: Untuk kelompok ketoprak Cokro Manggolo yang beranggotakan kurang lebih 50 orang	Lokasi: Cokrodiningratan Detail Lokasi: RW 04 Kelurahan Cokrodiningratan	7.01.0.00.0.00.02.0002 - Kelurahan Cokrodiningratan 7.01 - KECAMATAN ADMINISTRASI 7.01.03 - PROGRAM PEMBERDAYAAN MASYARAKAT DESA DAN KELURAHAN 7.01.03.2.02 - Kegiatan Pemberdayaan Kelurahan 7.01.03.2.02.0003 - Pemberdayaan Masyarakat di Kelurahan
376	Isu: *** 24. Infrastruktur Pengelolaan dan Pengembangan sistem air limbah	Permasalahan: Lingkungan padat dengan limbah masih konvensional sehingga bakteri e-coli cukup tinggi Kelompok Sasaran: Rumah tinggal Warga Keterangan: lokasi dimana rumah saling berhimpitan sehingga membutuhkan pembangunan IPAL Asumsi: Pembuatan Saluran Pembuangan Limbah Rumah Tangga khusus Tinja anggaran : 50 juta	Lokasi: Pakuncen Detail Lokasi: RT 45 RW 10 Kelurahan Pakuncen	1.03.1.04.2.15.01.0000 - Dinas Pekerjaan Umum, Perumahan dan Kawasan Permukiman 1.03 - URUSAN PEMERINTAHAN BIDANG PEKERJAAN UMUM DAN PENATAAN RUANG 1.03.05 - PROGRAM PENGELOLAAN DAN PENGEMBANGAN SISTEM AIR LIMBAH 1.03.05.2.01 - Pengelolaan dan Pengembangan Sistem Air Limbah Domestik dalam Daerah Kabupaten/Kota
377	Isu: *** 1. Pemberdayaan Kewilayahan	Permasalahan: senam diabet bagi Lansia. serta instruktur Kelompok Sasaran: masyarakat di RW 5,6, 7 Kelurahan Panebahan Keterangan: banyak kasus munculnya penyakit degeneratif seperti Diabet, yang penderita harus dimotivasi dan diaktifkan Asumsi: masyarakat di Lingkungan RW 5,6,7	Lokasi: Panembahan Detail Lokasi: RW 05,06,07	7.01.0.00.0.00.09.0002 - Kelurahan Panembahan 7.01 - KECAMATAN ADMINISTRASI 7.01.03 - PROGRAM PEMBERDAYAAN MASYARAKAT DESA DAN KELURAHAN 7.01.03.2.02 - Kegiatan Pemberdayaan Kelurahan 7.01.03.2.02.0003 - Pemberdayaan Masyarakat di Kelurahan

378	<p>Isu:</p> <p>*** 6. Pengembangan Kapasitas dan Keterampilan Masyarakat</p>	<p>Permasalahan:</p> <p>Permohonan warga untuk diberikan pelatihan tata rias</p> <p>Kelompok Sasaran:</p> <p>warga usia produktif usia 18 tahun-50 tahun Rw 01Prawirodirjan, Gondomanan</p> <p>Keterangan:</p> <p>pelatihan tata rias kecantikan dimaksudkan agar dapat menerapkan praktek merias secara profesional dan berpeluang menekuni wirausaha baru dibidang kecantikan.</p> <p>Asumsi:</p> <p>10 orang warga RW 01 Prawirodirjan, Gondomanan</p>	<p>Lokasi:</p> <p>Prawirodirjan</p> <p>Detail Lokasi:</p> <p>Rw 01 Prawirodirjan, Gondomanan</p>	<p>1.06.2.07.3.32.01.0000 - Dinas Sosial Tenaga Kerja dan Transmigrasi</p> <p>2.07 - URUSAN PEMERINTAHAN BIDANG TENAGA KERJA</p> <p>2.07.03 - PROGRAM PELATIHAN KERJA DAN PRODUKTIVITAS TENAGA KERJA</p> <p>2.07.03.2.01 - Pelaksanaan Pelatihan berdasarkan Unit Kompetensi</p>
379	<p>Isu:</p> <p>*** 2. Sarana dan Prasarana Kewilayahan</p>	<p>Permasalahan:</p> <p>Pemasangan conblok</p> <p>Kelompok Sasaran:</p> <p>Warga Jl. Ontoseno no 12 RT 09 RW 02 Wirobrajan</p> <p>Keterangan:</p> <p>Untuk kenyamanan pengguna jalan</p> <p>Asumsi:</p> <p>Lebar 3,5 m panjang 30 m</p>	<p>Lokasi:</p> <p>Wirobrajan</p> <p>Detail Lokasi:</p> <p>Jl. Ontoseno no 12 RT 09 RW 02 Wirobrajan</p>	<p>7.01.0.00.0.00.07.0002 - Kelurahan Wirobrajan</p> <p>7.01 - KECAMATAN ADMINISTRASI</p> <p>7.01.03 - PROGRAM PEMBERDAYAAN MASYARAKAT DESA DAN KELURAHAN</p> <p>7.01.03.2.02 - Kegiatan Pemberdayaan Kelurahan</p> <p>7.01.03.2.02.0002 - Pembangunan Sarana dan Prasarana Kelurahan</p>
380	<p>Isu:</p> <p>*** 23. Infrastruktur Pengelolaan Sumber Daya Air</p>	<p>Permasalahan:</p> <p>Gorong gorong mampet menyebabkan air tumpah ke jalan dan mengenai rumah warga</p> <p>Kelompok Sasaran:</p> <p>Warga RT.030 Iromejan</p> <p>Keterangan:</p> <p>Pengerukan gorong gorong</p> <p>Asumsi:</p> <p>sepanjang 20 meter</p>	<p>Lokasi:</p> <p>Klitren</p> <p>Detail Lokasi:</p>	<p>1.03.1.04.2.15.01.0000 - Dinas Pekerjaan Umum, Perumahan dan Kawasan Permukiman</p> <p>1.03 - URUSAN PEMERINTAHAN BIDANG PEKERJAAN UMUM DAN PENATAAN RUANG</p> <p>1.03.02 - PROGRAM PENGELOLAAN SUMBER DAYA AIR (SDA)</p> <p>1.03.02.2.01 - Pengelolaan SDA dan Bangunan Pengaman Pantai pada Wilayah Sungai (WS) dalam 1 (Satu) Daerah Kabupaten/Kota</p>
381	<p>Isu:</p> <p>*** 2. Sarana dan Prasarana Kewilayahan</p>	<p>Permasalahan:</p> <p>Mengingat betapa pentingnya keamanan wilayah yang sering menjadi pembahasan dalam rapat pengurus wilayah</p> <p>Kelompok Sasaran:</p> <p>Wilayah RW.004 Kelurahan Terban</p> <p>Keterangan:</p> <p>Pembangunan POS KAMLING RW.004 Terban</p> <p>Asumsi:</p> <p>Anggaran Rp. 10.000.000</p>	<p>Lokasi:</p> <p>Terban</p> <p>Detail Lokasi:</p>	<p>7.01.0.00.0.00.03.0005 - Kelurahan Terban</p> <p>7.01 - KECAMATAN ADMINISTRASI</p> <p>7.01.03 - PROGRAM PEMBERDAYAAN MASYARAKAT DESA DAN KELURAHAN</p> <p>7.01.03.2.02 - Kegiatan Pemberdayaan Kelurahan</p> <p>7.01.03.2.02.0002 - Pembangunan Sarana dan Prasarana Kelurahan</p>

382	Isu: *** 1. Pemberdayaan Kewilayahan	Permasalahan: Pelatihan mitigasi bencana Kelompok Sasaran: Masyarakat Keterangan: Meningkatkan kapasitas relawan KTB dalam hal kebencanaan Asumsi: 20 orang	Lokasi: Terban Detail Lokasi: RT 47 RW 10	7.01.0.00.0.00.03.0005 - Kelurahan Terban 7.01 - KECAMATAN ADMINISTRASI 7.01.03 - PROGRAM PEMBERDAYAAN MASYARAKAT DESA DAN KELURAHAN 7.01.03.2.02 - Kegiatan Pemberdayaan Kelurahan 7.01.03.2.02.0003 - Pemberdayaan Masyarakat di Kelurahan
383	Isu: *** 26. Infrastruktur Kawasan Permukiman	Permasalahan: Rumah tidak layak huni Kelompok Sasaran: Rumah warga tidak mampu Keterangan: Rumah sudah tidak layak huni Asumsi: Rp22.000.000	Lokasi: Umbulharjo Detail Lokasi: Rumah Ibu Suminah d/a Giwangan UH 7/107	1.03.1.04.2.15.01.0000 - Dinas Pekerjaan Umum, Perumahan dan Kawasan Permukiman 1.04 - URUSAN PEMERINTAHAN BIDANG PERUMAHAN DAN KAWASAN PERMUKIMAN 1.04.03 - PROGRAM KAWASAN PERMUKIMAN 1.04.03.2.03 - Peningkatan Kualitas Kawasan Permukiman Kumuh dengan Luas di Bawah 10 (Sepuluh) Ha
384	Isu: *** 1. Pemberdayaan Kewilayahan	Permasalahan: semakin banyak generasi muda yg tdk mengenal budaya Kelompok Sasaran: warga masyarakat kampung tegalgendu prenggan Keterangan: gelar upacara adat Asumsi: 200 orang	Lokasi: Prenggan Detail Lokasi: prenggan kampung tegalgendu	7.01.0.00.0.00.14.0002 - Kelurahan Prenggan 7.01 - KECAMATAN ADMINISTRASI 7.01.03 - PROGRAM PEMBERDAYAAN MASYARAKAT DESA DAN KELURAHAN 7.01.03.2.02 - Kegiatan Pemberdayaan Kelurahan 7.01.03.2.02.0003 - Pemberdayaan Masyarakat di Kelurahan
385	Isu: *** 2. Sarana dan Prasarana Kewilayahan	Permasalahan: Ketika musim penghujan air meluber sampai ke jalan wilayah sehingga membahayakan masyarakat yang melintas Kelompok Sasaran: RT .039 Kelurahan Demangan Keterangan: Pengadaan SAH/Respan air hujan Asumsi: sebanyak 10 titik	Lokasi: Demangan Detail Lokasi:	7.01.0.00.0.00.03.0001 - Kelurahan Demangan 7.01 - KECAMATAN ADMINISTRASI 7.01.03 - PROGRAM PEMBERDAYAAN MASYARAKAT DESA DAN KELURAHAN 7.01.03.2.02 - Kegiatan Pemberdayaan Kelurahan 7.01.03.2.02.0002 - Pembangunan Sarana dan Prasarana Kelurahan

386	Isu: *** 9. Pengembangan Kapasitas Keluarga	Permasalahan: Mereview kembali tentang Pemenuhan Hak Anak dan perlindungan anak serta partisipasi forum anak. kelurahan Kelompok Sasaran: Pengurus KLA purbayan, PKK, Pengurus K kampung Keterangan: Anak menjadi perhatian yang serius Asumsi: peserta 50	Lokasi: Purbayan Detail Lokasi: Kelurahan Purbayan	2.08.2.14.0.00.01.0000 - Dinas Pemberdayaan Perempuan Perlindungan Anak dan Pengendalian Penduduk dan Keluarga Berencana 2.08 - URUSAN PEMERINTAHAN BIDANG PEMBERDAYAAN PEREMPUAN DAN PERLINDUNGAN ANAK 2.08.06 - PROGRAM PEMENUHAN HAK ANAK (PHA) 2.08.06.2.01 - Pelembagaan PHA pada Lembaga Pemerintah, Nonpemerintah, dan Dunia Usaha Kewenangan Kabupaten/Kota 2.08.06.2.01.0001 - Advokasi Kebijakan dan Pendampingan Pemenuhan Hak Anak pada Lembaga Pemerintah, Non Pemerintah, Media dan Dunia Usaha Kewenangan Kabupaten/Kota
387	Isu: *** 2. Sarana dan Prasarana Kewilayahan	Permasalahan: Pemasangan Cermin cembung Kelompok Sasaran: Kampung Miliran dan Kampung Balirejo Keterangan: Sering terjadi kecelakaan Asumsi: 21 titik	Lokasi: Muja Muju Detail Lokasi: Kampung Miliran dan Kampung Balirejo	7.01.0.00.0.00.13.0002 - Kelurahan Muja-Muju 7.01 - KECAMATAN ADMINISTRASI 7.01.03 - PROGRAM PEMBERDAYAAN MASYARAKAT DESA DAN KELURAHAN 7.01.03.2.02 - Kegiatan Pemberdayaan Kelurahan 7.01.03.2.02.0002 - Pembangunan Sarana dan Prasarana Kelurahan
388	Isu: *** 1. Pemberdayaan Kewilayahan	Permasalahan: Pelatihan kerajinan UMKM Kelompok Sasaran: Ibu-ibu RW 01 Giwangan Keterangan: Meningkatkan pendapatan masyarakat Asumsi: 50 orang	Lokasi: Giwangan Detail Lokasi: RW 01	7.01.0.00.0.00.13.0007 - Kelurahan Giwangan 7.01 - KECAMATAN ADMINISTRASI 7.01.03 - PROGRAM PEMBERDAYAAN MASYARAKAT DESA DAN KELURAHAN 7.01.03.2.02 - Kegiatan Pemberdayaan Kelurahan 7.01.03.2.02.0003 - Pemberdayaan Masyarakat di Kelurahan

389	Isu: *** 25. Infrastruktur Jalan, Drainase, dan Jembatan Perkotaan	Permasalahan: dibutuhkan PJU Kampung untuk keamanan dan kerapian Kelompok Sasaran: masyarakat Keterangan: untuk peerangan jalan Asumsi: dibutuhkan 30 PJU baru 30 titik	Lokasi: Purbayan Detail Lokasi: RW 02 Gedongan	1.03.1.04.2.15.01.0000 - Dinas Pekerjaan Umum, Perumahan dan Kawasan Permukiman 2.15 - URUSAN PEMERINTAHAN BIDANG PERHUBUNGAN 2.15.02 - PROGRAM PENYELENGGARAAN LALU LINTAS DAN ANGKUTAN JALAN (LLAJ) 2.15.02.2.02 - Penyediaan Perlengkapan Jalan di Jalan Kabupaten/Kota
390	Isu: *** 2. Sarana dan Prasarana Wilayah	Permasalahan: Perlu nya penanganan permasalahan sampah anorganik Kelompok Sasaran: Masyarakat Keterangan: Untuk mensukseskan program zero sampah Asumsi: Pengadaan 1 unit mesin pencacah sampah	Lokasi: Purbayan Detail Lokasi: Kampung Purbayan Kotagede	7.01.0.00.0.00.14.0003 - Kelurahan Purbayan 7.01 - KECAMATAN ADMINISTRASI 7.01.03 - PROGRAM PEMBERDAYAAN MASYARAKAT DESA DAN KELURAHAN 7.01.03.2.02 - Kegiatan Pemberdayaan Kelurahan 7.01.03.2.02.0003 - Pemberdayaan Masyarakat di Kelurahan
391	Isu: *** 24. Infrastruktur Pengelolaan dan Pengembangan sistem air limbah	Permasalahan: Perbaikan / Pelumpuran SAH di RT01 RW01 Kelompok Sasaran: Memperlancar aktifitas warga di karenakan di atasnya digunakan sebagai jalan warga dan juga anak sekolah Keterangan: SAH sudah mengalami sedimentasi yang cukup parah sehingga tidak bisa mengalirkan air / menampung air dalam jumlah banyak dan mengakibatkan banjir di sekitarnya. Asumsi: 130 meter	Lokasi: Semaki Detail Lokasi: RT01 RW01 sisi barat Balai Kampung Sanggrahan dan sisi barat SDN Baciro Yogyakarta	1.03.1.04.2.15.01.0000 - Dinas Pekerjaan Umum, Perumahan dan Kawasan Permukiman 1.03 - URUSAN PEMERINTAHAN BIDANG PEKERJAAN UMUM DAN PENATAAN RUANG 1.03.05 - PROGRAM PENGELOLAAN DAN PENGEMBANGAN SISTEM AIR LIMBAH 1.03.05.2.01 - Pengelolaan dan Pengembangan Sistem Air Limbah Domestik dalam Daerah Kabupaten/Kota

392	<p>Isu:</p> <p>*** 5. Pengembangan Kapasitas dan Keterampilan Lansia dan Disabilitas</p>	<p>Permasalahan:</p> <p>Banyak warga Difabel yang kurang mendapatkan perhatian dalam mengarungi kehidupan</p> <p>Kelompok Sasaran:</p> <p>Difabel kelurahan Prawirodirjan</p> <p>Keterangan:</p> <p>Pengadan pelatihan ketrampilan olahan pangan / Bakso Tusuk</p> <p>Asumsi:</p> <p>Peserta 30 Orang X @ Rp. 500.000 = Rp. 15,000,000</p>	<p>Lokasi:</p> <p>Prawirodirjan</p> <p>Detail Lokasi:</p>	<p>1.06.2.07.3.32.01.0000 - Dinas Sosial Tenaga Kerja dan Transmigrasi</p> <p>1.06 - URUSAN PEMERINTAHAN BIDANG SOSIAL</p> <p>1.06.04 - PROGRAM REHABILITASI SOSIAL</p> <p>1.06.04.2.01 - Rehabilitasi Sosial Dasar Penyandang Disabilitas Terlantar, Anak Terlantar, Lanjut Usia Terlantar, serta Gelandangan Pengemis di Luar Panti Sosial</p>
393	<p>Isu:</p> <p>*** 25. Infrastruktur Jalan, Drainase, dan Jembatan Perkotaan</p>	<p>Permasalahan:</p> <p>Pengaspalan jalan di RW.05 Blunyahrejo</p> <p>Kelompok Sasaran:</p> <p>RW.05 Blunyahrejo</p> <p>Keterangan:</p> <p>Pengaspalan jakn RW.05 Blunyahrejo</p> <p>Asumsi:</p> <p>Jalan sudah rusak dan bergelombang</p>	<p>Lokasi:</p> <p>Tegalrejo</p> <p>Detail Lokasi:</p> <p>RW.05 Blunyahrejo</p>	<p>1.03.1.04.2.15.01.0000 - Dinas Pekerjaan Umum, Perumahan dan Kawasan Permukiman</p> <p>1.03 - URUSAN PEMERINTAHAN BIDANG PEKERJAAN UMUM DAN PENATAAN RUANG</p> <p>1.03.10 - PROGRAM PENYELENGGARAAN JALAN</p> <p>1.03.10.2.01 - Penyelenggaraan Jalan Kabupaten/Kota</p>
394	<p>Isu:</p> <p>*** 24. Infrastruktur Pengelolaan dan Pengembangan sistem air limbah</p>	<p>Permasalahan:</p> <p>Saluran macet</p> <p>Kelompok Sasaran:</p> <p>Masyarakat</p> <p>Keterangan:</p> <p>PELUMPURAN SAH DI GANG TURANGGA</p> <p>Asumsi:</p> <p>1 titik, satu pelumpuran</p>	<p>Lokasi:</p> <p>Kotagede</p> <p>Detail Lokasi:</p> <p>Rejowinangun RT 22 RW 07</p>	<p>1.03.1.04.2.15.01.0000 - Dinas Pekerjaan Umum, Perumahan dan Kawasan Permukiman</p> <p>1.03 - URUSAN PEMERINTAHAN BIDANG PEKERJAAN UMUM DAN PENATAAN RUANG</p> <p>1.03.05 - PROGRAM PENGELOLAAN DAN PENGEMBANGAN SISTEM AIR LIMBAH</p> <p>1.03.05.2.01 - Pengelolaan dan Pengembangan Sistem Air Limbah Domestik dalam Daerah Kabupaten/Kota</p>
395	<p>Isu:</p> <p>*** 2. Sarana dan Prasarana Kewilayahan</p>	<p>Permasalahan:</p> <p>Belum memiliki alat peraga</p> <p>Kelompok Sasaran:</p> <p>TK ABA Ponggalan</p> <p>Keterangan:</p> <p>diperuntukkan TK ABA</p> <p>Asumsi:</p> <p>3 paket alat peraga</p>	<p>Lokasi:</p> <p>Umbulharjo</p> <p>Detail Lokasi:</p> <p>Kampung Ponggalan RT19 RW 07 Kelurahan Giwangan, Kemantren Umbulharjo, Yogyakarta</p>	<p>7.01.0.00.0.00.13.0007 - Kelurahan Giwangan</p> <p>7.01 - KECAMATAN ADMINISTRASI</p> <p>7.01.03 - PROGRAM PEMBERDAYAAN MASYARAKAT DESA DAN KELURAHAN</p> <p>7.01.03.2.02 - Kegiatan Pemberdayaan Kelurahan</p> <p>7.01.03.2.02.0002 - Pembangunan Sarana dan Prasarana Kelurahan</p>

396	Isu: *** 2. Sarana dan Prasarana Kewilayahan	Permasalahan: pengadaan cctv Kelompok Sasaran: RW 4 Patehan Keterangan: pengadaan cctv RW 4 Patehan Asumsi: 1 paket	Lokasi: Patehan Detail Lokasi:	7.01.0.00.0.00.09.0001 - Kelurahan Patehan 7.01 - KECAMATAN ADMINISTRASI 7.01.03 - PROGRAM PEMBERDAYAAN MASYARAKAT DESA DAN KELURAHAN 7.01.03.2.02 - Kegiatan Pemberdayaan Kelurahan 7.01.03.2.02.0002 - Pembangunan Sarana dan Prasarana Kelurahan
397	Isu: *** 25. Infrastruktur Jalan, Drainase, dan Jembatan Perkotaan	Permasalahan: penerangan jalan, untuk keamanan Kelompok Sasaran: RT 27 RW 7 Keterangan: perlu penerangan jalan Asumsi: 8 titik utama	Lokasi: Warungboto Detail Lokasi: RT 27 RW 7 Warungboto	1.03.1.04.2.15.01.0000 - Dinas Pekerjaan Umum, Perumahan dan Kawasan Permukiman 2.15 - URUSAN PEMERINTAHAN BIDANG PERHUBUNGAN 2.15.02 - PROGRAM PENYELENGGARAAN LALU LINTAS DAN ANGKUTAN JALAN (LLAJ) 2.15.02.2.02 - Penyediaan Perlengkapan Jalan di Jalan Kabupaten/Kota
398	Isu: *** 11. Mitigasi Bencana	Permasalahan: Kurangnya ketrampilan relawan dalam menangani bencana kebakaran Kelompok Sasaran: Relawan kebakaran Keterangan: Dengan adanya pelatihan dalam menghadapi bencana diharapkan relawan memiliki kemampuan yang cukup jika terjadi musibah kebakaran Asumsi: 1X Kegiatan redkar	Lokasi: Karangwaru Detail Lokasi: Kelurahan Karangwaru	1.05.0.00.0.00.02.0000 - Dinas Pemadam Kebakaran dan Penyelamatan 1.05 - URUSAN PEMERINTAHAN BIDANG KETENTERAMAN DAN KETERTIBAN UMUM SERTA PERLINDUNGAN MASYARAKAT 1.05.04 - PROGRAM PENCEGAHAN, PENANGGULANGAN, PENYELAMATAN KEBAKARAN DAN PENYELAMATAN NON KEBAKARAN 1.05.04.2.04 - Pemberdayaan Masyarakat dalam Pencegahan Kebakaran 1.05.04.2.04.0002 - Pembentukan dan Pembinaan Relawan Pemadam Kebakaran

399	Isu: *** 14. Pelestarian Budaya dan Tradisi	Permasalahan: berkurangnya minat berbudaya Kelompok Sasaran: warga masyarakat kelurahan wirobrajan Keterangan: pelatihan baca tulis aksara Jawa Asumsi: 30 orang	Lokasi: Wirobrajan Detail Lokasi: kelurahan wirobrajan	2.22.0.00.0.00.01.0000 - Dinas Kebudayaan (Kundha Kabudayaan) 2.22 - URUSAN PEMERINTAHAN BIDANG KEBUDAYAAN 2.22.08 - PROGRAM PENYELENGGARAAN KEISTIMEWAAN YOGYAKARTA URUSAN KEBUDAYAAN 2.22.08.5.01 - Sejarah, Bahasa, Sastra dan Permuseuman 2.22.08.5.01.0002 - Pembinaan, Pengembangan Bahasa dan Sastra
400	Isu: *** 25. Infrastruktur Jalan, Drainase, dan Jembatan Perkotaan	Permasalahan: Pemasangan Penerangan Jalan Umum di gang Anyelir dan Gang Wara Wiri di kelurahan Pandeyan Kemantren Umbulharjo Kelompok Sasaran: Masyarakat Keterangan: Penerangan Jalan Umum (PJU) merupakan lampu yang digunakan untuk penerangan jalan di malam hari sehingga mempermudah pejalan kaki, pemakai sepeda, dan pengendara kendaraan lainnya, melihat dengan lebih jelas jalan/medan yang akan dilalui pada malam hari, sehingga dapat meningkatkan keselamatan lalu lintas dan keamanan dari para pengguna jalan dari kecelakaan maupun kegiatan/ aksikriminal. Asumsi: di gang Anyelir dan Gang Wara Wiri	Lokasi: Pandeyan Detail Lokasi: di gang Anyelir dan Gang Wara Wiri Kelurahan Pandeyan Kemantren Umbulharjo	1.03.1.04.2.15.01.0000 - Dinas Pekerjaan Umum, Perumahan dan Kawasan Permukiman 2.15 - URUSAN PEMERINTAHAN BIDANG PERHUBUNGAN 2.15.02 - PROGRAM PENYELENGGARAAN LALU LINTAS DAN ANGKUTAN JALAN (LLAJ) 2.15.02.2.02 - Penyediaan Perlengkapan Jalan di Jalan Kabupaten/Kota
401	Isu: *** 1. Pemberdayaan Kewilayahan	Permasalahan: Pelatihan batik ecoprint dan aksesoris lainnya Kelompok Sasaran: Pokmas 3 kampung Keterangan: Menciptakan tenaga kerja profesional di bidang batik ecoprint dan aksesoris lainnya Asumsi: 30 orang	Lokasi: Muja Muju Detail Lokasi: Kampung Miliran, Balirejo, Muja Muju	7.01.0.00.0.00.13.0002 - Kelurahan Muja-Muju 7.01 - KECAMATAN ADMINISTRASI 7.01.03 - PROGRAM PEMBERDAYAAN MASYARAKAT DESA DAN KELURAHAN 7.01.03.2.02 - Kegiatan Pemberdayaan Kelurahan 7.01.03.2.02.0003 - Pemberdayaan Masyarakat di Kelurahan

402	Isu: *** 1. Pemberdayaan Kewilayahan	Permasalahan: Pembinaan Kepemudaan Kelompok Sasaran: masyarakat Keterangan: Menambah kader pemuda Asumsi: 20 orang	Lokasi: Muja Muju Detail Lokasi: Kampung Milliran, Balirejo, Muja Muju	7.01.0.00.0.00.13.0002 - Kelurahan Muja-Muju 7.01 - KECAMATAN ADMINISTRASI 7.01.03 - PROGRAM PEMBERDAYAAN MASYARAKAT DESA DAN KELURAHAN 7.01.03.2.02 - Kegiatan Pemberdayaan Kelurahan 7.01.03.2.02.0003 - Pemberdayaan Masyarakat di Kelurahan
403	Isu: *** 24. Infrastruktur Pengelolaan dan Pengembangan sistem air limbah	Permasalahan: Pembuatan SAL (DPUPKP) Kelompok Sasaran: Warga Keterangan: kenyamanan warga Asumsi: 200 m	Lokasi: Tahunan Detail Lokasi: Depan Kantor Kelurahan	1.03.1.04.2.15.01.0000 - Dinas Pekerjaan Umum, Perumahan dan Kawasan Permukiman 1.03 - URUSAN PEMERINTAHAN BIDANG PEKERJAAN UMUM DAN PENATAAN RUANG 1.03.05 - PROGRAM PENGELOLAAN DAN PENGEMBANGAN SISTEM AIR LIMBAH 1.03.05.2.01 - Pengelolaan dan Pengembangan Sistem Air Limbah Domestik dalam Daerah Kabupaten/Kota
404	Isu: *** 9. Pengembangan Kapasitas Keluarga	Permasalahan: Masih banyak terdapat data keluarga yang tidak sesuai Kelompok Sasaran: Masyarakat Keterangan: Kampung Cokrodirjan Asumsi: 2 kali	Lokasi: Suryatmajan Detail Lokasi: Kampung Cokrodirjan	2.08.2.14.0.00.01.0000 - Dinas Pemberdayaan Perempuan Perlindungan Anak dan Pengendalian Penduduk dan Keluarga Berencana 2.14 - URUSAN PEMERINTAHAN BIDANG PENGENDALIAN PENDUDUK DAN KELUARGA BERENCANA 2.14.02 - PROGRAM PENGENDALIAN PENDUDUK 2.14.02.2.02 - Pemetaan Perkiraan Pengendalian Penduduk Cakupan Daerah Kabupaten/Kota 2.14.02.2.02.0015 - Pembentukan dan operasionalisasi Rumah Data Kependudukan di Kampung KB Untuk Memperkuat Integrasi Program Bangsa Kencana di Sektor Lain
405	Isu: *** 23. Infrastruktur Pengelolaan Sumber Daya Air	Permasalahan: Talud sudah retak2 dan membahayakan Kelompok Sasaran: Masyarakat bantaran sungai Keterangan: Dengan diperbaikinya talud maka diharapkan tidak terjadi longsor Asumsi: Diperbaikinya talud sepanjang 525 m2	Lokasi: Pringgokusuman Detail Lokasi: Sepanjang bantaran sungai Winongo di RT 10 sd RT 11 RW 03 Kampung Jlagran	1.03.1.04.2.15.01.0000 - Dinas Pekerjaan Umum, Perumahan dan Kawasan Permukiman 1.03 - URUSAN PEMERINTAHAN BIDANG PEKERJAAN UMUM DAN PENATAAN RUANG 1.03.02 - PROGRAM PENGELOLAAN SUMBER DAYA AIR (SDA) 1.03.02.2.01 - Pengelolaan SDA dan Bangunan Pengaman Pantai pada Wilayah Sungai (WS) dalam 1 (Satu) Daerah Kabupaten/Kota

406	Isu: *** 16. Pengembangan Usaha Kecil Mikro Menengah (UMKM)	Permasalahan: Pengrajin Perak perlu dioptimalkan dalam produksi dan pemasaran Kelompok Sasaran: Kelompok IKM Basen Keterangan: Perlu aadanya pelatihan Asumsi: Pelatihan desain	Lokasi: Purbayan Detail Lokasi: RW 04 Basen	2.17.3.31.0.00.01.0000 - Dinas Perindustrian Koperasi Usaha Kecil dan Menengah 3.31 - URUSAN PEMERINTAHAN BIDANG PERINDUSTRIAN 3.31.02 - PROGRAM PERENCANAAN DAN PEMBANGUNAN INDUSTRI 3.31.02.2.01 - Penyusunan dan Evaluasi Rencana Pembangunan Industri Kabupaten/Kota 3.31.02.2.01.0002 - Koordinasi, Sinkronisasi, dan Pelaksanaan Kebijakan Percepatan Pengembangan, Penyebaran dan Perwilayahan Industri
407	Isu: *** 2. Sarana dan Prasarana Kewilayahan	Permasalahan: Perbaikan Paving Blok di gang wara wiri dan gang Anyelir RW 03 RT 13 Glagah sari Warungboto Kemantren Umbulharjo Kelompok Sasaran: Masyarakat Keterangan: erbaikan Paving Blok yang rusak sepanjang gang wara wiri dan gang Anyelir Asumsi: sepanjang gang wara wiri dan gang Anyelir RW 03 RT 13 Glagahsari Warungboto Kemantren Umbulharjo	Lokasi: Warungboto Detail Lokasi: RW 03 RT 13 Glagahsari Warungboto Kemantren Umbulharjo	7.01.0.00.0.00.13.0004 - Kelurahan Warungboto 7.01 - KECAMATAN ADMINISTRASI 7.01.03 - PROGRAM PEMBERDAYAAN MASYARAKAT DESA DAN KELURAHAN 7.01.03.2.02 - Kegiatan Pemberdayaan Kelurahan 7.01.03.2.02.0002 - Pembangunan Sarana dan Prasarana Kelurahan
408	Isu: *** 2. Sarana dan Prasarana Kewilayahan	Permasalahan: Pemasangan PJU karena kurang nya penerangan jalan kampung Kelompok Sasaran: masyarakat Keterangan: lokasi berada dijalan lingkungan dan bukan milik perorangan Asumsi: membutuhkan 5 titik PJU diwilayah Rw 09	Lokasi: Wirogunan Detail Lokasi: Di wilayah Rt 31 Rw 09 wirogunan	7.01.0.00.0.00.12.0002 - Kelurahan Wirogunan 7.01 - KECAMATAN ADMINISTRASI 7.01.03 - PROGRAM PEMBERDAYAAN MASYARAKAT DESA DAN KELURAHAN 7.01.03.2.02 - Kegiatan Pemberdayaan Kelurahan 7.01.03.2.02.0002 - Pembangunan Sarana dan Prasarana Kelurahan

409	Isu: *** 8. Pemuda dan Olahraga	Permasalahan: minimnya pemahaman tentang manajemen organisasi kepemudaan di wirobrajan sehingga kurang optimal kerjanya Kelompok Sasaran: Organisasi kepemudaan di wirobrajan Keterangan: pelatihan pengelolaan organisasi kepemudaan Asumsi: 100 orang	Lokasi: Wirobrajan Detail Lokasi: Kelurahan Wirobrajan	1.01.2.19.0.00.01.0000 - Dinas Pendidikan Pemuda dan Olahraga 2.19 - URUSAN PEMERINTAHAN BIDANG KEPEMUDAAN DAN OLAHRAGA 2.19.02 - PROGRAM PENGEMBANGAN KAPASITAS DAYA SAING KEPEMUDAAN 2.19.02.2.02 - Pemberdayaan dan Pengembangan Organisasi Kepemudaan Tingkat Daerah Kabupaten/Kota
410	Isu: *** 7. Pendidikan	Permasalahan: Fasilitasi Penambahan Honor untuk Pendidik PAUD di RW 05 Kelompok Sasaran: pendidik PAUD Keterangan: Fasilitasi Penambahan Honor untuk Pendidik PAUD di RW 05 Asumsi: 2 orang	Lokasi: Umbulharjo Detail Lokasi: RW 005, Kampung Glagahsari, Kelurahan Warungboto	1.01.2.19.0.00.01.0000 - Dinas Pendidikan Pemuda dan Olahraga 1.01 - URUSAN PEMERINTAHAN BIDANG PENDIDIKAN 1.01.02 - PROGRAM PENGELOLAAN PENDIDIKAN 1.01.02.2.03 - Pengelolaan Pendidikan Anak Usia Dini (PAUD)
411	Isu: *** 2. Sarana dan Prasarana Kewilayahan	Permasalahan: Pemeliharaan PJU (lampu mati) Kelompok Sasaran: Warga Keterangan: banyaknya lampu yang mati di wilayah terkondisikan lampu yang ada di wilayah Asumsi: 5 titik	Lokasi: Tahunan Detail Lokasi: Tahunan	7.01.0.00.0.00.13.0003 - Kelurahan Tahunan 7.01 - KECAMATAN ADMINISTRASI 7.01.03 - PROGRAM PEMBERDAYAAN MASYARAKAT DESA DAN KELURAHAN 7.01.03.2.02 - Kegiatan Pemberdayaan Kelurahan 7.01.03.2.02.0002 - Pembangunan Sarana dan Prasarana Kelurahan
412	Isu: *** 2. Sarana dan Prasarana Kewilayahan	Permasalahan: Banyaknya tumpukan sampah Kelompok Sasaran: Masyarakat Keterangan: Pengadaan gerobak sampah Asumsi: 13 unit gerobak sampah	Lokasi: Prenggan Detail Lokasi: Wilayah kelurahan prenggan	7.01.0.00.0.00.14.0002 - Kelurahan Prenggan 7.01 - KECAMATAN ADMINISTRASI 7.01.03 - PROGRAM PEMBERDAYAAN MASYARAKAT DESA DAN KELURAHAN 7.01.03.2.02 - Kegiatan Pemberdayaan Kelurahan 7.01.03.2.02.0002 - Pembangunan Sarana dan Prasarana Kelurahan

413	Isu: *** 16. Pengembangan Usaha Kecil Mikro Menengah (UMKM)	Permasalahan: Pelatihan industri kecil Kelompok Sasaran: Kelompok industri kecil Keterangan: Memajukan kelompok industri kecil Asumsi: 3 pelaku	Lokasi: Rejowinangun Detail Lokasi: Pilahan RT 40 RW 12r	2.17.3.31.0.00.01.0000 - Dinas Perindustrian Koperasi Usaha Kecil dan Menengah 2.17 - URUSAN PEMERINTAHAN BIDANG KOPERASI, USAHA KECIL, DAN MENENGAH 2.17.08 - PROGRAM PENGEMBANGAN UMKM 2.17.08.2.01 - Pengembangan Usaha Mikro dengan Orientasi Peningkatan Skala Usaha Menjadi Usaha Kecil 2.17.08.2.01.0006 - Produksi dan Pengolahan, Pemasaran, Sumber Daya Manusia, serta Desain dan Teknologi
414	Isu: *** 1. Pemberdayaan Kewilayahan	Permasalahan: Kegiatan tahunan kenduri suro Kelompok Sasaran: Pokdarwis Kampung Keparakan Keterangan: Di wilayah Kampung Keparakan Lor Asumsi: Pengajuan Upacara Adat Budaya Tahunan Kenduri Suro	Lokasi: Keparakan Detail Lokasi: RW 07.08.09.10 Kampung Keparakan Lor	7.01.0.00.0.00.12.0001 - Kelurahan Keparakan 7.01 - KECAMATAN ADMINISTRASI 7.01.03 - PROGRAM PEMBERDAYAAN MASYARAKAT DESA DAN KELURAHAN 7.01.03.2.02 - Kegiatan Pemberdayaan Kelurahan 7.01.03.2.02.0003 - Pemberdayaan Masyarakat di Kelurahan
415	Isu: *** 12. Keamanan dan Ketertiban Masyarakat	Permasalahan: Masih kurangnya kapasitas SDM Linmas dalam ketugasannya membantu masyarakat Kelompok Sasaran: Anggota Satlinmas Kelurahan Keterangan: Dengan adanya pelatihan kesaptaan Linmas diharapkan dapat membantu masyarakat lebih optimal Asumsi: 1 x kegiatan 30 Orang	Lokasi: Kricak Detail Lokasi: Pendopo Kelurahan Kricak	1.05.0.00.0.00.01.0000 - Satuan Polisi Pamong Praja 1.05 - URUSAN PEMERINTAHAN BIDANG KETENTERAMAN DAN KETERTIBAN UMUM SERTA PERLINDUNGAN MASYARAKAT 1.05.02 - PROGRAM PENINGKATAN KETENTERAMAN DAN KETERTIBAN UMUM 1.05.02.2.01 - Penanganan Gangguan Ketenteraman dan Ketertiban Umum dalam 1 (Satu) Daerah Kabupaten/Kota 1.05.02.2.01.0005 - Peningkatan Kapasitas SDM Satuan Polisi Pamongpra ja dan Satuan Perlindungan Masyarakat Termasuk dalam Pelaksanaan Tugas yang Bernuansa Hak Asasi Manusia
416	Isu: *** 1. Pemberdayaan Kewilayahan	Permasalahan: Penyuluhan kesehatan hipertensi Kelompok Sasaran: warga Keterangan: &Perlu nya peningkatan wawasan penyakit hipertensi& Asumsi: warga kampung	Lokasi: Muja Muju Detail Lokasi: Kampung Milliran, Balirejo, Muja Muju	7.01.0.00.0.00.13.0002 - Kelurahan Muja-Muju 7.01 - KECAMATAN ADMINISTRASI 7.01.03 - PROGRAM PEMBERDAYAAN MASYARAKAT DESA DAN KELURAHAN 7.01.03.2.02 - Kegiatan Pemberdayaan Kelurahan 7.01.03.2.02.0003 - Pemberdayaan Masyarakat di Kelurahan

417	Isu: *** 2. Sarana dan Prasarana Kewilayahan	Permasalahan: pengadaan alat timbang badan bayi untuk posyandu Kelompok Sasaran: posyandu Keterangan: agar pelaksanaan posyandu dapat berjalan dengan lancar Asumsi: 1 buah	Lokasi: Suryodiningratan Detail Lokasi: posyandu RW 10 Suryadiningratan, Mantrijeron	7.01.0.00.0.00.08.0002 - Kelurahan Suryodiningratan 7.01 - KECAMATAN ADMINISTRASI 7.01.03 - PROGRAM PEMBERDAYAAN MASYARAKAT DESA DAN KELURAHAN 7.01.03.2.02 - Kegiatan Pemberdayaan Kelurahan 7.01.03.2.02.0002 - Pembangunan Sarana dan Prasarana Kelurahan
418	Isu: *** 2. Sarana dan Prasarana Kewilayahan	Permasalahan: Kebutuhan tensi meter di wilayah Kelompok Sasaran: Kelompok Lansia RW 05 Posyandu Edi Yuswowitzotomo Kel Tegalrejo Keterangan: Lokasi RW 5 Kel Tegalrejo Asumsi: Kebutuhan Tensi meter 2 unit	Lokasi: Tegalrejo Detail Lokasi: RW 05 Posyandu Edi Yuswowitzotomo Kel Tegalrejo	7.01.0.00.0.00.01.0003 - Kelurahan Tegalrejo 7.01 - KECAMATAN ADMINISTRASI 7.01.03 - PROGRAM PEMBERDAYAAN MASYARAKAT DESA DAN KELURAHAN 7.01.03.2.02 - Kegiatan Pemberdayaan Kelurahan 7.01.03.2.02.0003 - Pemberdayaan Masyarakat di Kelurahan
419	Isu: *** 14. Pelestarian Budaya dan Tradisi	Permasalahan: tidak adanya data potensi budaya di kelurahan wirobrajan Kelompok Sasaran: kelompokbudaya keluraha wirobrajan Keterangan: pendataan potensi seni dan budaya di kelurahan wirobrajan Asumsi: 50 orang	Lokasi: Wirobrajan Detail Lokasi: kelurahan wirobrajan	2.22.0.00.0.00.01.0000 - Dinas Kebudayaan (Kundha Kabudayan) 2.22 - URUSAN PEMERINTAHAN BIDANG KEBUDAYAAN 2.22.08 - PROGRAM PENYELENGGARAAN KEISTIMEWAAN YOGYAKARTA URUSAN KEBUDAYAAN 2.22.08.5.07 - Adat, Seni, Tradisi dan Lembaga Budaya 2.22.08.5.07.0001 - Pembinaan dan Pengembangan Rintisan Desa dan Kantong Budaya
420	Isu: *** 25. Infrastruktur Jalan, Drainase, dan Jembatan Perkotaan	Permasalahan: Lanjutan program sebelumnya yang belum tuntas Jalan batu Andesit Kelompok Sasaran: Warga Purbayan Keterangan: kenyamanan dan keindahan Asumsi: 160 m2	Lokasi: Purbayan Detail Lokasi: Jalan Purbayan 3	1.03.1.04.2.15.01.0000 - Dinas Pekerjaan Umum, Perumahan dan Kawasan Permukiman 1.03 - URUSAN PEMERINTAHAN BIDANG PEKERJAAN UMUM DAN PENATAAN RUANG 1.03.10 - PROGRAM PENYELENGGARAAN JALAN 1.03.10.2.01 - Penyelenggaraan Jalan Kabupaten/Kota 1.03.10.2.01.0046 - Pemeliharaan Rutin Jalan

421	<p>Isu:</p> <p>*** 2. Sarana dan Prasarana Kewilayahan</p>	<p>Permasalahan:</p> <p>Permasalahan Sampah yang menumpuk di daerah Suryowijayan</p> <p>Kelompok Sasaran:</p> <p>Masyarakat</p> <p>Keterangan:</p> <p>Masyarakat di sekitar wilayah supaya tidak terganggu adanya penumpukan sampah</p> <p>Asumsi:</p> <p>Jalan Suryowijayan</p>	<p>Lokasi:</p> <p>Gedongkiwo</p> <p>Detail Lokasi:</p> <p>Jalan Suryowijayan</p>	<p>7.01.0.00.0.00.08.0003 - Kelurahan Gedongkiwo 7.01 - KECAMATAN ADMINISTRASI 7.01.03 - PROGRAM PEMBERDAYAAN MASYARAKAT DESA DAN KELURAHAN 7.01.03.2.02 - Kegiatan Pemberdayaan Kelurahan 7.01.03.2.02.0002 - Pembangunan Sarana dan Prasarana Kelurahan</p>
422	<p>Isu:</p> <p>*** 25. Infrastruktur Jalan, Drainase, dan Jembatan Perkotaan</p>	<p>Permasalahan:</p> <p>tindak lanjut pembangunan SAH di jalan Tinalan RW 04 Kelurahan Prenggan Kemantren Kota Gede kurang lebih 130 meter</p> <p>Kelompok Sasaran:</p> <p>Masyarakat</p> <p>Keterangan:</p> <p>Pembangunan SAH</p> <p>Asumsi:</p> <p>kurang lebih 130 meter di Jalan Tinalan RW 04 Kelurahan Prenggan Kemantren Kota Gede</p>	<p>Lokasi:</p> <p>Prenggan</p> <p>Detail Lokasi:</p> <p>Jalan Tinalan RW 04 Kelurahan Prenggan Kemantren Kota Gede</p>	<p>1.03.1.04.2.15.01.0000 - Dinas Pekerjaan Umum, Perumahan dan Kawasan Permukiman 1.03 - URUSAN PEMERINTAHAN BIDANG PEKERJAAN UMUM DAN PENATAAN RUANG 1.03.06 - PROGRAM PENGELOLAAN DAN PENGEMBANGAN SISTEM DRAINASE 1.03.06.2.01 - Pengelolaan dan Pengembangan Sistem Drainase yang Terhubung Langsung dengan Sungai dalam Daerah Kabupaten/Kota</p>
423	<p>Isu:</p> <p>*** 26. Infrastruktur Kawasan Permukiman</p>	<p>Permasalahan:</p> <p>mohon bantuan rumah tidak layak huni</p> <p>Kelompok Sasaran:</p> <p>warga masyarakat</p> <p>Keterangan:</p> <p>rumah bapak agus subagyo</p> <p>Asumsi:</p> <p>1 titik</p>	<p>Lokasi:</p> <p>Bumijo</p> <p>Detail Lokasi:</p> <p>kampung Badran RW 12 RT 55</p>	<p>1.03.1.04.2.15.01.0000 - Dinas Pekerjaan Umum, Perumahan dan Kawasan Permukiman 1.04 - URUSAN PEMERINTAHAN BIDANG PERUMAHAN DAN KAWASAN PERMUKIMAN 1.04.03 - PROGRAM KAWASAN PERMUKIMAN 1.04.03.2.03 - Peningkatan Kualitas Kawasan Permukiman Kumuh dengan Luas di Bawah 10 (Sepuluh) Ha</p>
424	<p>Isu:</p> <p>*** 25. Infrastruktur Jalan, Drainase, dan Jembatan Perkotaan</p>	<p>Permasalahan:</p> <p>Pengaspalan Jalan Rukun Pertiwi RW 20 Kelurahan Baciro</p> <p>Kelompok Sasaran:</p> <p>RW 20 Kelurahan Baciro</p> <p>Keterangan:</p> <p>Jalan Rukun Pertiwi RW 20 Kelurahan Baciro perlu pengaspalan</p> <p>Asumsi:</p> <p>jalan Rukun Pertiwi rusak</p>	<p>Lokasi:</p> <p>Baciro</p> <p>Detail Lokasi:</p> <p>RW 20 Kelurahan Baciro</p>	<p>1.03.1.04.2.15.01.0000 - Dinas Pekerjaan Umum, Perumahan dan Kawasan Permukiman 1.03 - URUSAN PEMERINTAHAN BIDANG PEKERJAAN UMUM DAN PENATAAN RUANG 1.03.10 - PROGRAM PENYELENGGARAAN JALAN 1.03.10.2.01 - Penyelenggaraan Jalan Kabupaten/Kota</p>

425	Isu: *** 5. Pengembangan Kapasitas dan Keterampilan Lansia dan Disabilitas	Permasalahan: Kurangnya motivasi untuk mengembangkan usaha bagi keluarga yang memiliki penyandang disabilitas Kelompok Sasaran: Keluarga yang memiliki penyandang disabilitas Keterangan: Dengan adanya pembetian motivasi bagi keluarga penyandang disabilitas maka diharapkan dapat mengembangkan usahanya Asumsi: 1 x kegiatan	Lokasi: Gowongan Detail Lokasi: Kelurahan Gowongan tlp0274-547318	1.06.2.07.3.32.01.0000 - Dinas Sosial Tenaga Kerja dan Transmigrasi 1.06 - URUSAN PEMERINTAHAN BIDANG SOSIAL 1.06.04 - PROGRAM REHABILITASI SOSIAL 1.06.04.2.01 - Rehabilitasi Sosial Dasar Penyandang Disabilitas Terlantar, Anak Terlantar, Lanjut Usia Terlantar, serta Gelandangan Pengemis di Luar Panti Sosial
426	Isu: *** 1. Pemberdayaan Kewilayahan	Permasalahan: Gelar potensi wilayah Kelompok Sasaran: masyarakat Keterangan: Gelar potensi wilayah yang di organisir oleh karang taruna Asumsi: 1 kali	Lokasi: Demangan Detail Lokasi: RW 011, Kampung Pengok, Kelurahan Demangan	7.01.0.00.0.00.03.0001 - Kelurahan Demangan 7.01 - KECAMATAN ADMINISTRASI 7.01.03 - PROGRAM PEMBERDAYAAN MASYARAKAT DESA DAN KELURAHAN 7.01.03.2.02 - Kegiatan Pemberdayaan Kelurahan 7.01.03.2.02.0003 - Pemberdayaan Masyarakat di Kelurahan
427	Isu: *** 3. Kesehatan	Permasalahan: Sekrening untuk usia produktif Umur 18-59 th di wilayah kerja Puskesmas, Pelatihan Kader posbindu (Pelaksanaan Posbindu) untuk kegiatan posbindu baik obat, sarana dan prasarana sudah disiapkan oleh Dinkes atau Puskesmas, Penyuluhan tentang Kesehatan Usia Produktif bisa melalui pertemuan maupun media massa atau media sosial Kelompok Sasaran: warga masyarakat terutama remaja di wilayah RW 12 Singisaren Pakuncen Yogtakarta Keterangan: Kurangnya alat pendukung Posbindu di wilayah seperti tidak adanya timbangan, pengukur tinggi badan, dan tensi meter sehingga kesadaran akan kesehata remaja kurang. Asumsi: 1 Kegiatan, 20 Orang, 1 Kali	Lokasi: Pakuncen Detail Lokasi: RW 12 Singosaren Pakuncen Wirobrajan Yogyakarta	1.02.0.00.0.00.01.0000 - Dinas Kesehatan 1.02 - URUSAN PEMERINTAHAN BIDANG KESEHATAN 1.02.02 - PROGRAM PEMENUHAN UPAYA KESEHATAN PERORANGAN DAN UPAYA KESEHATAN MASYARAKAT 1.02.02.2.02 - Penyediaan Layanan Kesehatan untuk UKM dan UKP Rujukan Tingkat Daerah Kabupaten/Kota

428	Isu: *** 1. Pemberdayaan Kewilayahan	Permasalahan: Pelatihan pemasaran online dan pelatihan branding broduk Kelompok Sasaran: Warga RW 11 Keterangan: Meningkatkan kapasitas masyarakat dalam mengelola usaha dengan pelatihan digital marketing Asumsi: 20 orang	Lokasi: Terban Detail Lokasi: RW 11	7.01.0.00.0.00.03.0005 - Kelurahan Terban 7.01 - KECAMATAN ADMINISTRASI 7.01.03 - PROGRAM PEMBERDAYAAN MASYARAKAT DESA DAN KELURAHAN 7.01.03.2.02 - Kegiatan Pemberdayaan Kelurahan 7.01.03.2.02.0003 - Pemberdayaan Masyarakat di Kelurahan
429	Isu: *** 2. Sarana dan Prasarana Kewilayahan	Permasalahan: Pembangunan SPAH karena sering terjadi genangan di gang / jalan pemukiman Kelompok Sasaran: masyarakat Keterangan: lokasi berada di Gang/jalan masuk pemukiman shg sangat mengganggu Asumsi: membutuhkan 3 titik SPAH	Lokasi: Patangpuluhan Detail Lokasi: RT empat belas RW 3 kelurahan patangpuluhan	7.01.0.00.0.00.07.0003 - Kelurahan Patangpuluhan 7.01 - KECAMATAN ADMINISTRASI 7.01.03 - PROGRAM PEMBERDAYAAN MASYARAKAT DESA DAN KELURAHAN 7.01.03.2.02 - Kegiatan Pemberdayaan Kelurahan 7.01.03.2.02.0002 - Pembangunan Sarana dan Prasarana Kelurahan
430	Isu: *** 27. Penyediaan Jaringan Internet di Ruang Publik	Permasalahan: warga membutuhkan fasilitas akses internet/ wifi Kelompok Sasaran: warga masyarakat Keterangan: bisa menjadi fasilitas pendukung untuk anak sekolah dan juga akses internet diruang publik Asumsi: 1 unit	Lokasi: Wirogunan Detail Lokasi: balai Kampung Wirogunan	2.16.2.20.2.21.01.0000 - Dinas Komunikasi, Informatika dan Persandian 2.16 - URUSAN PEMERINTAHAN BIDANG KOMUNIKASI DAN INFORMATIKA 2.16.03 - PROGRAM PENGELOLAAN APLIKASI INFORMATIKA 2.16.03.2.01 - Pengelolaan Nama Domain yang Telah Ditetapkan oleh Pemerintah Pusat dan Sub Domain di Lingkup Pemerintah Daerah Kabupaten/Kota

431	Isu: *** 1. Pemberdayaan Kewilayahan	Permasalahan: Terkait permohonan pelatihan untuk warga Rw 01 Patangpuluhan mengenai pendampingan kegiatan positif bagi remaja Kelompok Sasaran: Remaja di wilayah Rw 01 Patangpuluhan dan sekitarnya Keterangan: Permohonan pelatihan kerajinan untuk remaja Rw 01 Patangpuluhan dimaksudkan untuk mengisi kegiatan positif bagi remaja serta meningkatkan kapasitas remaja dalam membuat suatu kerajinan dalam hal ini pelatihan batik Shibori yang semakin diminati segala usia Asumsi: 20 Orang	Lokasi: Patangpuluhan Detail Lokasi: Rw 01 Patangpuluhan kementren Wirobrajan	7.01.0.00.0.00.07.0003 - Kelurahan Patangpuluhan 7.01 - KECAMATAN ADMINISTRASI 7.01.03 - PROGRAM PEMBERDAYAAN MASYARAKAT DESA DAN KELURAHAN 7.01.03.2.02 - Kegiatan Pemberdayaan Kelurahan 7.01.03.2.02.0003 - Pemberdayaan Masyarakat di Kelurahan
432	Isu: *** 2. Sarana dan Prasarana Kewilayahan	Permasalahan: Jalan inspeksi di pinggir sungai winongo dari RW.03 sampai RW.25 Notoyuda rusak Kelompok Sasaran: Warga RW.03 sampai RW.25 Notoyudan Keterangan: Perbaikan jalan sepanjang pinggir sungai winongo, dari RW.03 sampai RW.25 Notoyudan Asumsi: Jalan rusak, perlu perbaikan	Lokasi: Pringgokusuman Detail Lokasi: RW.03 sampai RW.25 Notoyudan	7.01.0.00.0.00.05.0001 - Kelurahan Pringgokusuman 7.01 - KECAMATAN ADMINISTRASI 7.01.03 - PROGRAM PEMBERDAYAAN MASYARAKAT DESA DAN KELURAHAN 7.01.03.2.02 - Kegiatan Pemberdayaan Kelurahan 7.01.03.2.02.0002 - Pembangunan Sarana dan Prasarana Kelurahan
433	Isu: *** 26. Infrastruktur Kawasan Permukiman	Permasalahan: Rumah tidak layak huni Kelompok Sasaran: Rumah warga tidak mampu Keterangan: Rumah sudah tidak layak dihuni Asumsi: Rp22.000.000	Lokasi: Mergangsan Detail Lokasi: Rumah an.Sugertiati d/a Brontokusuman MG III/295/RT 17 RW 05 kel.Mergangsan	1.03.1.04.2.15.01.0000 - Dinas Pekerjaan Umum, Perumahan dan Kawasan Permukiman 1.04 - URUSAN PEMERINTAHAN BIDANG PERUMAHAN DAN KAWASAN PERMUKIMAN 1.04.03 - PROGRAM KAWASAN PERMUKIMAN 1.04.03.2.03 - Peningkatan Kualitas Kawasan Permukiman Kumuh dengan Luas di Bawah 10 (Sepuluh) Ha

434	Isu: *** 2. Sarana dan Prasarana Kewilayahan	Permasalahan: permohonan pelatihan tentang pengelolaan bank sampah Kelompok Sasaran: warga masyarakat, kelompok bank sampah Keterangan: agar masyarakat bisa mengetahui cara pengelolaan sampah Asumsi: 50 orang	Lokasi: Sosromenduran Detail Lokasi: kampung pajeksan RW 08 RT 30	7.01.0.00.0.00.05.0002 - Kelurahan Sosromenduran 7.01 - KECAMATAN ADMINISTRASI 7.01.03 - PROGRAM PEMBERDAYAAN MASYARAKAT DESA DAN KELURAHAN 7.01.03.2.02 - Kegiatan Pemberdayaan Kelurahan 7.01.03.2.02.0002 - Pembangunan Sarana dan Prasarana Kelurahan
435	Isu: *** 25. Infrastruktur Jalan, Drainase, dan Jembatan Perkotaan	Permasalahan: Perbaikan jembatan Kaliwinongo (Becak Maju) yang menghubungkan RW 3 Kelurahan Bener dan RW 9 Kelurahan Kricak Kelompok Sasaran: Masyarakat di Kelurahan Bener dan Kricak Keterangan: Memudahkan akses transportasi yang menghubungkan RW 3 Kelurahan Bener dan RW 9 Kricak Asumsi: jembatan Kaliwinongo (Becak Maju) sepanjang 20 m	Lokasi: Tegalrejo Detail Lokasi: Menghubungkan RW 03 Kelurahan Bener dan RW 9 Kricak	1.03.1.04.2.15.01.0000 - Dinas Pekerjaan Umum, Perumahan dan Kawasan Permukiman 1.03 - URUSAN PEMERINTAHAN BIDANG PEKERJAAN UMUM DAN PENATAAN RUANG 1.03.10 - PROGRAM PENYELENGGARAAN JALAN 1.03.10.2.01 - Penyelenggaraan Jalan Kabupaten/Kota
436	Isu: *** 26. Infrastruktur Kawasan Permukiman	Permasalahan: Rumah tidak layak huni Kelompok Sasaran: Rumah warga tidak mampu Keterangan: Rumah tidak layak bagi keselamatan penghuni Asumsi: Rp22.000.000	Lokasi: Klitren Detail Lokasi: Rumah An. MBR Kiswanti d/a Klitren Lor GK 3/424 RT 19 RW 05 Yogyakarta	1.03.1.04.2.15.01.0000 - Dinas Pekerjaan Umum, Perumahan dan Kawasan Permukiman 1.04 - URUSAN PEMERINTAHAN BIDANG PERUMAHAN DAN KAWASAN PERMUKIMAN 1.04.03 - PROGRAM KAWASAN PERMUKIMAN 1.04.03.2.03 - Peningkatan Kualitas Kawasan Permukiman Kumuh dengan Luas di Bawah 10 (Sepuluh) Ha

437	Isu: *** 1. Pemberdayaan Kewilayahan	Permasalahan: Pelatihan pembuatan tas dari barang bekas Kelompok Sasaran: Masyarakat Keterangan: Mengurangi timbunan sampah dan menjadikan olahan sampah menjadi nilai ekonomis Asumsi: 40 orang	Lokasi: Tegalpanggung Detail Lokasi: RT 29 RW 6	7.01.0.00.0.00.04.0002 - Kelurahan Tegalpanggung 7.01 - KECAMATAN ADMINISTRASI 7.01.03 - PROGRAM PEMBERDAYAAN MASYARAKAT DESA DAN KELURAHAN 7.01.03.2.02 - Kegiatan Pemberdayaan Kelurahan 7.01.03.2.02.0003 - Pemberdayaan Masyarakat di Kelurahan
438	Isu: *** 1. Pemberdayaan Kewilayahan	Permasalahan: Pelatihan budaya tari kreasi baru Kelompok Sasaran: Pokmas 3 kampung Keterangan: Pelatihan dilaksanakan secara luring (offline) selama 3 hari. Asumsi: 30 orang	Lokasi: Muja Muju Detail Lokasi: Kampung Milliran, Balirejo, Muja Muju	7.01.0.00.0.00.13.0002 - Kelurahan Muja-Muju 7.01 - KECAMATAN ADMINISTRASI 7.01.03 - PROGRAM PEMBERDAYAAN MASYARAKAT DESA DAN KELURAHAN 7.01.03.2.02 - Kegiatan Pemberdayaan Kelurahan 7.01.03.2.02.0003 - Pemberdayaan Masyarakat di Kelurahan
439	Isu: *** 2. Sarana dan Prasarana Kewilayahan	Permasalahan: Pengajuan CCTV untuk wilayah RW 6 Kadipaten, Kraton Kelompok Sasaran: Masyarakat Keterangan: Untuk keamanan warga di wilayah yang jarang untuk berkumpul warga. Asumsi: 5 Titik wilayah RW 06 Kadipaten, Kraton	Lokasi: Kadipaten Detail Lokasi: RW 06 Kadipaten, Kraton	7.01.0.00.0.00.09.0003 - Kelurahan Kadipaten 7.01 - KECAMATAN ADMINISTRASI 7.01.03 - PROGRAM PEMBERDAYAAN MASYARAKAT DESA DAN KELURAHAN 7.01.03.2.02 - Kegiatan Pemberdayaan Kelurahan 7.01.03.2.02.0002 - Pembangunan Sarana dan Prasarana Kelurahan
440	Isu: *** 2. Sarana dan Prasarana Kewilayahan	Permasalahan: pembangunan SPAH karena sering terjadi genangan air saat hujan lebat Kelompok Sasaran: masyarakat atau warga gang upakarti Keterangan: lokasi berada di lingkungan dan bukan milik perorangan Asumsi: membutuhkan 4 titik SPAH di jalan sepanjang pemukiman warga	Lokasi: Muja Muju Detail Lokasi: Balirejo RT 17 Muja muju, Umbulharjo, Yogyakarta	7.01.0.00.0.00.13.0002 - Kelurahan Muja-Muju 7.01 - KECAMATAN ADMINISTRASI 7.01.03 - PROGRAM PEMBERDAYAAN MASYARAKAT DESA DAN KELURAHAN 7.01.03.2.02 - Kegiatan Pemberdayaan Kelurahan 7.01.03.2.02.0002 - Pembangunan Sarana dan Prasarana Kelurahan

441	Isu: *** 2. Sarana dan Prasarana Kewilayahan	Permasalahan: sarana dan prasarana mesin pencacah sampah Kelompok Sasaran: warga masyarakat/ kelompok bank sampah Keterangan: memudahkan dalam mencacah sampah plastik/sampah anorganik Asumsi: 4 unit	Lokasi: Bumijo Detail Lokasi: kampung badran RW 11	7.01.0.00.0.00.02.0001 - Kelurahan Bumijo 7.01 - KECAMATAN ADMINISTRASI 7.01.03 - PROGRAM PEMBERDAYAAN MASYARAKAT DESA DAN KELURAHAN 7.01.03.2.02 - Kegiatan Pemberdayaan Kelurahan 7.01.03.2.02.0002 - Pembangunan Sarana dan Prasarana Kelurahan
442	Isu: *** 1. Pemberdayaan Kewilayahan	Permasalahan: perlu adanya fasilitas data internet untuk pelayanan JSS Kelompok Sasaran: ketua RT dan RW Keterangan: mendukung pelayanan RT dan RW terhadap masyarakat Asumsi: 12 bulan x 101 orang	Lokasi: Wirogunan Detail Lokasi: kelurahan wirogunan	7.01.0.00.0.00.12.0002 - Kelurahan Wirogunan 7.01 - KECAMATAN ADMINISTRASI 7.01.03 - PROGRAM PEMBERDAYAAN MASYARAKAT DESA DAN KELURAHAN 7.01.03.2.02 - Kegiatan Pemberdayaan Kelurahan 7.01.03.2.02.0003 - Pemberdayaan Masyarakat di Kelurahan
443	Isu: *** 2. Sarana dan Prasarana Kewilayahan	Permasalahan: rehab balai serbaguna rw sekaligus pos ronda sebagai sarana tempat pertemuan warga Kelompok Sasaran: masyarakat Keterangan: lokasi rw 08 pandeyan Asumsi: pembenahan atap dan plafon	Lokasi: Pandeyan Detail Lokasi:	7.01.0.00.0.00.13.0005 - Kelurahan Pandeyan 7.01 - KECAMATAN ADMINISTRASI 7.01.03 - PROGRAM PEMBERDAYAAN MASYARAKAT DESA DAN KELURAHAN 7.01.03.2.02 - Kegiatan Pemberdayaan Kelurahan 7.01.03.2.02.0002 - Pembangunan Sarana dan Prasarana Kelurahan
444	Isu: *** 2. Sarana dan Prasarana Kewilayahan	Permasalahan: Mohon penambahan cermin tikungan di wilayah RW.20 Sutodirjan Kelompok Sasaran: RW.20 Sutodirjan Keterangan: Ada sekitar 5 titik di RW.20 Sutodirjan yang perlu dipasang cermin tikungan Asumsi: Karena jalan kampung di RW. 20 Sutodirjan sering dilalui kendaraan bermotor	Lokasi: Pringgokusuman Detail Lokasi: RW.20 Sutodirjan	7.01.0.00.0.00.05.0001 - Kelurahan Pringgokusuman 7.01 - KECAMATAN ADMINISTRASI 7.01.03 - PROGRAM PEMBERDAYAAN MASYARAKAT DESA DAN KELURAHAN 7.01.03.2.02 - Kegiatan Pemberdayaan Kelurahan 7.01.03.2.02.0002 - Pembangunan Sarana dan Prasarana Kelurahan

445	<p>Isu:</p> <p>*** 2. Sarana dan Prasarana Kewilayahan</p>	<p>Permasalahan:</p> <p>pembangunan SPAH karena sering terjadi genangan air saat hujan lebat</p> <p>Kelompok Sasaran:</p> <p>masyarakat kitren di gang sadewo</p> <p>Keterangan:</p> <p>lokasi berada di lingkungan dan bukan milik perorangan</p> <p>Asumsi:</p> <p>membutuhkan 3 titik SPAH di jalan sepanjang pemukiman warga</p>	<p>Lokasi:</p> <p>Prenggan</p> <p>Detail Lokasi:</p> <p>Kitren, Prenggan, Kotagede, Yogyakarta</p>	<p>7.01.0.00.0.00.14.0002 - Kelurahan Prenggan</p> <p>7.01 - KECAMATAN ADMINISTRASI</p> <p>7.01.03 - PROGRAM PEMBERDAYAAN MASYARAKAT DESA DAN KELURAHAN</p> <p>7.01.03.2.02 - Kegiatan Pemberdayaan Kelurahan</p> <p>7.01.03.2.02.0002 - Pembangunan Sarana dan Prasarana Kelurahan</p>
446	<p>Isu:</p> <p>*** 25. Infrastruktur Jalan, Drainase, dan Jembatan Perkotaan</p>	<p>Permasalahan:</p> <p>jalan sudah rusak dan perlu diperbaiki</p> <p>Kelompok Sasaran:</p> <p>pengguna jalan</p> <p>Keterangan:</p> <p>untuk keamanan dan kenyamanan pengguna jalan</p> <p>Asumsi:</p> <p>16 m2</p>	<p>Lokasi:</p> <p>Kitren</p> <p>Detail Lokasi:</p> <p>Jl kemakmuran (depan SD Bayangkara) sebelah timur jalan</p>	<p>1.03.1.04.2.15.01.0000 - Dinas Pekerjaan Umum, Perumahan dan Kawasan Permukiman</p> <p>1.03 - URUSAN PEMERINTAHAN BIDANG PEKERJAAN UMUM DAN PENATAAN RUANG</p> <p>1.03.10 - PROGRAM PENYELENGGARAAN JALAN</p> <p>1.03.10.2.01 - Penyelenggaraan Jalan Kabupaten/Kota</p>
447	<p>Isu:</p> <p>*** 26. Infrastruktur Kawasan Permukiman</p>	<p>Permasalahan:</p> <p>rumah tidak layak huni</p> <p>Kelompok Sasaran:</p> <p>rumah warga tidak mampu</p> <p>Keterangan:</p> <p>Rumah sudah tidak layak huni</p> <p>Asumsi:</p> <p>Rp22.000.000</p>	<p>Lokasi:</p> <p>Kitren</p> <p>Detail Lokasi:</p> <p>rumah Bp. Kusrinto.S d/a Kitren Lor GK III/93 RT 04 RW 01</p>	<p>1.03.1.04.2.15.01.0000 - Dinas Pekerjaan Umum, Perumahan dan Kawasan Permukiman</p> <p>1.04 - URUSAN PEMERINTAHAN BIDANG PERUMAHAN DAN KAWASAN PERMUKIMAN</p> <p>1.04.03 - PROGRAM KAWASAN PERMUKIMAN</p> <p>1.04.03.2.03 - Peningkatan Kualitas Kawasan Permukiman Kumuh dengan Luas di Bawah 10 (Sepuluh) Ha</p>
448	<p>Isu:</p> <p>*** 2. Sarana dan Prasarana Kewilayahan</p>	<p>Permasalahan:</p> <p>Pengadaan alat pengukur tinggi badan dan timbangan, karena alat yg lama sudah rusak</p> <p>Kelompok Sasaran:</p> <p>kelompok posyandu</p> <p>Keterangan:</p> <p>wilayah Rw 07</p> <p>Asumsi:</p> <p>membutuhkan alat pengukur tinggi badan dan timbangan</p>	<p>Lokasi:</p> <p>Keparakan</p> <p>Detail Lokasi:</p> <p>Rw 07 Kelurahan Keparakan</p>	<p>7.01.0.00.0.00.12.0001 - Kelurahan Keparakan</p> <p>7.01 - KECAMATAN ADMINISTRASI</p> <p>7.01.03 - PROGRAM PEMBERDAYAAN MASYARAKAT DESA DAN KELURAHAN</p> <p>7.01.03.2.02 - Kegiatan Pemberdayaan Kelurahan</p> <p>7.01.03.2.02.0002 - Pembangunan Sarana dan Prasarana Kelurahan</p>

449	Isu: *** 2. Sarana dan Prasarana Kewilayahan	Permasalahan: Pengadaan tensi meter untuk lansia se kelurahan Pandeyan Kelompok Sasaran: lansia Keterangan: Pengadaan tensi meter untuk lansia se kelurahan Pandeyan Asumsi: 13 unit	Lokasi: Pandeyan Detail Lokasi: 1 unit setiap RW di kelurahan Pandeyan	7.01.0.00.0.00.13.0005 - Kelurahan Pandeyan 7.01 - KECAMATAN ADMINISTRASI 7.01.03 - PROGRAM PEMBERDAYAAN MASYARAKAT DESA DAN KELURAHAN 7.01.03.2.02 - Kegiatan Pemberdayaan Kelurahan 7.01.03.2.02.0003 - Pemberdayaan Masyarakat di Kelurahan
450	Isu: *** 26. Infrastruktur Kawasan Permukiman	Permasalahan: Rumah tidak layak huni Kelompok Sasaran: Rumah warga tidak mampu Keterangan: Rumah sudah tidak layak huni Asumsi: Rp22.000.000	Lokasi: Klitren Detail Lokasi: Rumah Bp.Aditya Bagus d/a Klitren Lor GK III/301 RT 16 RW 04 Yogyakarta	1.03.1.04.2.15.01.0000 - Dinas Pekerjaan Umum, Perumahan dan Kawasan Permukiman 1.04 - URUSAN PEMERINTAHAN BIDANG PERUMAHAN DAN KAWASAN PERMUKIMAN 1.04.03 - PROGRAM KAWASAN PERMUKIMAN 1.04.03.2.03 - Peningkatan Kualitas Kawasan Permukiman Kumuh dengan Luas di Bawah 10 (Sepuluh) Ha
451	Isu: *** 2. Sarana dan Prasarana Kewilayahan	Permasalahan: Pengolahan sampah organik Kelompok Sasaran: Masyarakat Keterangan: Sampah organik menjadi tertangani dan bermanfaat untuk warga sekitar Asumsi: 3 Paket	Lokasi: Baciro Detail Lokasi: RT 44 RW 12	7.01.0.00.0.00.03.0004 - Kelurahan Baciro 7.01 - KECAMATAN ADMINISTRASI 7.01.03 - PROGRAM PEMBERDAYAAN MASYARAKAT DESA DAN KELURAHAN 7.01.03.2.02 - Kegiatan Pemberdayaan Kelurahan 7.01.03.2.02.0003 - Pemberdayaan Masyarakat di Kelurahan
452	Isu: *** 1. Pemberdayaan Kewilayahan	Permasalahan: Kebutuhan kegiatan peningkatan kesehatan lansia Kelompok Sasaran: kelompok lansia di RW 5 Kelurahan Tegalrejo Keterangan: Berlokasi di RW 5 Kelurahan Tegalrejo Asumsi: Kebutuhan kegiatan peningkatan kesehatan lansia untuk 150 lansia	Lokasi: Tegalrejo Detail Lokasi: RW 5 Kelurahan Tegalrejo	7.01.0.00.0.00.01.0003 - Kelurahan Tegalrejo 7.01 - KECAMATAN ADMINISTRASI 7.01.03 - PROGRAM PEMBERDAYAAN MASYARAKAT DESA DAN KELURAHAN 7.01.03.2.02 - Kegiatan Pemberdayaan Kelurahan 7.01.03.2.02.0003 - Pemberdayaan Masyarakat di Kelurahan

453	<p>Isu:</p> <p>*** 25. Infrastruktur Jalan, Drainase, dan Jembatan Perkotaan</p>	<p>Permasalahan:</p> <p>Kurangnya penerangan jalan lingkungan menyebabkan pengguna jalan menjadi tidak aman dan nyaman</p> <p>Kelompok Sasaran:</p> <p>Masyarakat umum pengguna jalan lingkungan</p> <p>Keterangan:</p> <p>Dengan adanya penerangan jalan maka diharapkan pengguna jalan menjadi aman dan nyaman</p> <p>Asumsi:</p> <p>10 titik di sepanjang gang RT 09 RW 02 JIagran</p>	<p>Lokasi:</p> <p>Pringgokusuman</p> <p>Detail Lokasi:</p> <p>Sepanjang gang RT 09 RW 02 JIagran CP Ibnu Panut 087739718088</p>	<p>1.03.1.04.2.15.01.0000 - Dinas Pekerjaan Umum, Perumahan dan Kawasan Permukiman</p> <p>2.15 - URUSAN PEMERINTAHAN BIDANG PERHUBUNGAN</p> <p>2.15.02 - PROGRAM PENYELENGGARAAN LALU LINTAS DAN ANGKUTAN JALAN (LLAJ)</p> <p>2.15.02.2.02 - Penyediaan Perlengkapan Jalan di Jalan Kabupaten/Kota</p>
454	<p>Isu:</p> <p>*** 27. Penyediaan Jaringan Internet di Ruang Publik</p>	<p>Permasalahan:</p> <p>Warga Keparakan RW.12 dan RW.13 sangat membutuhkan wifi gratis</p> <p>Kelompok Sasaran:</p> <p>warga RW.12 dan RW.13 Keparakan</p> <p>Keterangan:</p> <p>Warga Keparakan RW.12 dan RW.13 sangat membutuhkan wifi gratis untuk kegiatan belajar warga</p> <p>Asumsi:</p> <p>untuk kegiatan belajar warga</p>	<p>Lokasi:</p> <p>Keparakan</p> <p>Detail Lokasi:</p> <p>RW.12 dan RW.13 Keparakan</p>	<p>2.16.2.20.2.21.01.0000 - Dinas Komunikasi, Informatika dan Persandian</p> <p>2.16 - URUSAN PEMERINTAHAN BIDANG KOMUNIKASI DAN INFORMATIKA</p> <p>2.16.03 - PROGRAM PENGELOLAAN APLIKASI INFORMATIKA</p> <p>2.16.03.2.01 - Pengelolaan Nama Domain yang Telah Ditetapkan oleh Pemerintah Pusat dan Sub Domain di Lingkup Pemerintah Daerah Kabupaten/Kota</p>
455	<p>Isu:</p> <p>*** 14. Pelestarian Budaya dan Tradisi</p>	<p>Permasalahan:</p> <p>Fasilitasi Event Merti Kampung Kebrokan</p> <p>Kelompok Sasaran:</p> <p>masyarakat</p> <p>Keterangan:</p> <p>Fasilitasi Event Merti Kampung Kebrokan</p> <p>Asumsi:</p> <p>1 event</p>	<p>Lokasi:</p> <p>Pandeyan</p> <p>Detail Lokasi:</p> <p>RW 005, Kampung Kebrokan, Kelurahan Pandeyan</p>	<p>2.22.0.00.0.00.01.0000 - Dinas Kebudayaan (Kundha Kabudayan)</p> <p>2.22 - URUSAN PEMERINTAHAN BIDANG KEBUDAYAAN</p> <p>2.22.08 - PROGRAM PENYELENGGARAAN KEISTIMEWAAN YOGYAKARTA URUSAN KEBUDAYAAN</p> <p>2.22.08.5.07 - Adat, Seni, Tradisi dan Lembaga Budaya</p> <p>2.22.08.5.07.0008 - Pembinaan Penghayat Kepercayaan, Adat dan Tradisi</p>

456	Isu: *** 2. Sarana dan Prasarana Kewilayahan	Permasalahan: pengadaan mesin pencacah plastik Kelompok Sasaran: Bank sampah Keterangan: agar sampah dapat dicacah menjadi kecil sehingga memudahkan dalam memilah Asumsi: 1 buah = 10.000.000	Lokasi: Baciro Detail Lokasi: RT 1,2,3 RW 01 Mangkukusuman, Kel.Baciro,	7.01.0.00.0.00.03.0004 - Kelurahan Baciro 7.01 - KECAMATAN ADMINISTRASI 7.01.03 - PROGRAM PEMBERDAYAAN MASYARAKAT DESA DAN KELURAHAN 7.01.03.2.02 - Kegiatan Pemberdayaan Kelurahan 7.01.03.2.02.0002 - Pembangunan Sarana dan Prasarana Kelurahan
457	Isu: *** 2. Sarana dan Prasarana Kewilayahan	Permasalahan: Conblok di RW 1 Kelompok Sasaran: masyarakat Keterangan: Conblok di RW 1 Asumsi: 300 m2	Lokasi: Umbulharjo Detail Lokasi: RW 001, Kampung Glagah, Kelurahan Warungboto	7.01.0.00.0.00.13.0004 - Kelurahan Warungboto 7.01 - KECAMATAN ADMINISTRASI 7.01.03 - PROGRAM PEMBERDAYAAN MASYARAKAT DESA DAN KELURAHAN 7.01.03.2.02 - Kegiatan Pemberdayaan Kelurahan 7.01.03.2.02.0002 - Pembangunan Sarana dan Prasarana Kelurahan
458	Isu: *** 1. Pemberdayaan Kewilayahan	Permasalahan: Pelatihan Kue Kering Kelompok Sasaran: miskin, perempuan Keterangan: Pelatihan Kue Kering Asumsi: 20 orang	Lokasi: Umbulharjo Detail Lokasi: RW 004, Kampung Janturan, Kelurahan Warungboto	7.01.0.00.0.00.13.0004 - Kelurahan Warungboto 7.01 - KECAMATAN ADMINISTRASI 7.01.03 - PROGRAM PEMBERDAYAAN MASYARAKAT DESA DAN KELURAHAN 7.01.03.2.02 - Kegiatan Pemberdayaan Kelurahan 7.01.03.2.02.0003 - Pemberdayaan Masyarakat di Kelurahan
459	Isu: *** 2. Sarana dan Prasarana Kewilayahan	Permasalahan: Banyaknya tindak kejahatan di RT 37 RW 10 (Jl Pembela Tanah Air) dan RW 09 Kelurahan Tegalrejo Kelompok Sasaran: Warga RT 37 RW 10 dan RW 09 Kelurahan Tegalrejo Keterangan: RT 37 RW 10 (Jl Pembela Tanah Air) dan RW 09 Kelurahan Tegalrejo Asumsi: Kebutuhan 6 paket CCTV	Lokasi: Tegalrejo Detail Lokasi: RT 37 RW 10 (Jl Pembela Tanah Air) dan RW 09 Kelurahan Tegalrejo	7.01.0.00.0.00.01.0003 - Kelurahan Tegalrejo 7.01 - KECAMATAN ADMINISTRASI 7.01.03 - PROGRAM PEMBERDAYAAN MASYARAKAT DESA DAN KELURAHAN 7.01.03.2.02 - Kegiatan Pemberdayaan Kelurahan 7.01.03.2.02.0002 - Pembangunan Sarana dan Prasarana Kelurahan

460	Isu: *** 1. Pemberdayaan Kewilayahan	Permasalahan: Pelatihan bisnis pemasaran online warga se kementren Umbulharjo Kelompok Sasaran: Warga Kementren Umbulharjo Keterangan: Meningkatkan kapasitas masyarakat dalam mengelola usaha untuk meningkatkan pendapatan masyarakat dengan pelatihan pemasaran online Asumsi: 50 orang	Lokasi: Umbulharjo Detail Lokasi: pandeyan, muja muju, warungboto, semaki,sorosutan,tahunan,giwangan	7.01.0.00.0.00.13.0000 - Kementren Umbulharjo 7.01 - KECAMATAN ADMINISTRASI 7.01.03 - PROGRAM PEMBERDAYAAN MASYARAKAT DESA DAN KELURAHAN 7.01.03.2.03 - Pemberdayaan Lembaga Kemasyarakatan Tingkat Kecamatan 7.01.03.2.03.0004 - Fasilitasi Pengembangan Usaha Ekonomi Masyarakat
461	Isu: *** 2. Sarana dan Prasarana Kewilayahan	Permasalahan: permohonan pengadaan tensi meter Kelompok Sasaran: warga masyarakat Keterangan: untuk sarana pendukung pos lansia dan juga untuk fasilitasi warga masyarakat Asumsi: 15 unit	Lokasi: Gedongkiwo Detail Lokasi: setiap RW di kelurahan gedongkiwo	7.01.0.00.0.00.08.0003 - Kelurahan Gedongkiwo 7.01 - KECAMATAN ADMINISTRASI 7.01.03 - PROGRAM PEMBERDAYAAN MASYARAKAT DESA DAN KELURAHAN 7.01.03.2.02 - Kegiatan Pemberdayaan Kelurahan 7.01.03.2.02.0002 - Pembangunan Sarana dan Prasarana Kelurahan
462	Isu: *** 26. Infrastruktur Kawasan Permukiman	Permasalahan: Perbaikan rumah yang rusak Kelompok Sasaran: warga Keterangan: Rumah bergabung dengan orang tua Asumsi: perbaikan 1 unit rumah anggaran : 20 juta	Lokasi: Pakuncen Detail Lokasi: Kuncen WB I / 283 RT 38 RW 08 kelurahan Pakuncen kementren Wirobrajan	1.03.1.04.2.15.01.0000 - Dinas Pekerjaan Umum, Perumahan dan Kawasan Permukiman 1.04 - URUSAN PEMERINTAHAN BIDANG PERUMAHAN DAN KAWASAN PERMUKIMAN 1.04.03 - PROGRAM KAWASAN PERMUKIMAN 1.04.03.2.03 - Peningkatan Kualitas Kawasan Permukiman Kumuh dengan Luas di Bawah 10 (Sepuluh) Ha
463	Isu: *** 1. Pemberdayaan Kewilayahan	Permasalahan: modal,pemasaran umkm, Ibu Iwan Kelompok Sasaran: Ibu Ibu Umkm wilayah RW 05,06,07 Keterangan: lokasi banyak umkm Asumsi: dengan adanya pelatihan manajemen usaha akan jalan	Lokasi: Panembahan Detail Lokasi: RW 05,06,07 Panembahan, Kraton	7.01.0.00.0.00.09.0002 - Kelurahan Panembahan 7.01 - KECAMATAN ADMINISTRASI 7.01.03 - PROGRAM PEMBERDAYAAN MASYARAKAT DESA DAN KELURAHAN 7.01.03.2.02 - Kegiatan Pemberdayaan Kelurahan 7.01.03.2.02.0003 - Pemberdayaan Masyarakat di Kelurahan

464	Isu: *** 16. Pengembangan Usaha Kecil Mikro Menengah (UMKM)	Permasalahan: fasilitasi sosialisasi pembuatan NIB Kelompok Sasaran: pelaku UMKM Keterangan: banyak warga yang mempunyai usaha tetapi belum memiliki NIB Asumsi: 20 orang	Lokasi: Pringgokusuman Detail Lokasi: Kampung Sutodirjan RW 21 RT 72	2.17.3.31.0.00.01.0000 - Dinas Perindustrian Koperasi Usaha Kecil dan Menengah 2.17 - URUSAN PEMERINTAHAN BIDANG KOPERASI, USAHA KECIL, DAN MENENGAH 2.17.07 - PROGRAM PEMBERDAYAAN USAHA MENENGAH, USAHA KECIL, DAN USAHA MIKRO (UMKM) 2.17.07.2.01 - Pemberdayaan Usaha Mikro yang Dilakukan Melalui Pendataan, Kemitraan, Kemudahan Perizinan, Penguatan Kelembagaan dan Koordinasi dengan Para Pemangku Kepentingan 2.17.07.2.01.0003 - Fasilitas Kemudahan Perizinan Usaha Mikro
465	Isu: *** 2. Sarana dan Prasarana Kewilayahan	Permasalahan: MEMbutuhkan Tensi meter Kelompok Sasaran: Masyarakat Keterangan: Pengadaan tensimeter di wilayah - RW 01 Patangpuluhan, Wirobrajan, Yk Asumsi: 1 buah	Lokasi: Patangpuluhan Detail Lokasi: RW 01 Patangpuluhan, Wirobrajan	7.01.0.00.0.00.07.0003 - Kelurahan Patangpuluhan 7.01 - KECAMATAN ADMINISTRASI 7.01.03 - PROGRAM PEMBERDAYAAN MASYARAKAT DESA DAN KELURAHAN 7.01.03.2.02 - Kegiatan Pemberdayaan Kelurahan 7.01.03.2.02.0002 - Pembangunan Sarana dan Prasarana Kelurahan
466	Isu: *** 2. Sarana dan Prasarana Kewilayahan	Permasalahan: mengurangi angka kecelakaan lalu lintas Kelompok Sasaran: Masyarakat Keterangan: mengurangi angka kecelakaan lalu lintas di Rw 12 Pilahan Rejowinangun Asumsi:	Lokasi: Rejowinangun Detail Lokasi: RW 12 Pilahan Rejowinangun Kotagede	7.01.0.00.0.00.14.0001 - Kelurahan Rejowinangun 7.01 - KECAMATAN ADMINISTRASI 7.01.03 - PROGRAM PEMBERDAYAAN MASYARAKAT DESA DAN KELURAHAN 7.01.03.2.02 - Kegiatan Pemberdayaan Kelurahan 7.01.03.2.02.0002 - Pembangunan Sarana dan Prasarana Kelurahan

467	Isu: *** 14. Pelestarian Budaya dan Tradisi	Permasalahan: Pentas karawitan Kelompok Sasaran: masyarakat Keterangan: Pentas karawitan Asumsi: 1 kelompok	Lokasi: Pandeyan Detail Lokasi: RW 009, Kampung Gambiran, Kelurahan Pandeyan	2.22.0.00.0.00.01.0000 - Dinas Kebudayaan (Kundha Kabudayan) 2.22 - URUSAN PEMERINTAHAN BIDANG KEBUDAYAAN 2.22.08 - PROGRAM PENYELENGGARAAN KEISTIMEWAAN YOGYAKARTA URUSAN KEBUDAYAAN 2.22.08.5.07 - Adat, Seni, Tradisi dan Lembaga Budaya 2.22.08.5.07.0010 - Penyelenggaraan Event Penggiat Seni
468	Isu: *** 2. Sarana dan Prasarana Kewilayahan	Permasalahan: warga ledok pinggir kali Winonggo kekurangan sarana dan prasarana Kelompok Sasaran: warga ledok RT 47 Keterangan: lokasi berada di pinggir kali Winonggo Asumsi: membutuhkan 1 sumur bor, MCK dan sarana dan prasarana anggaran : 150 juta	Lokasi: Pakuncen Detail Lokasi: berada di ledok pinggir Kali Winonggo RT 47 RW 10 kelurahan Pakuncen kemantren Wirobrajan	7.01.0.00.0.00.07.0001 - Kelurahan Pakuncen 7.01 - KECAMATAN ADMINISTRASI 7.01.03 - PROGRAM PEMBERDAYAAN MASYARAKAT DESA DAN KELURAHAN 7.01.03.2.02 - Kegiatan Pemberdayaan Kelurahan 7.01.03.2.02.0002 - Pembangunan Sarana dan Prasarana Kelurahan
469	Isu: *** 2. Sarana dan Prasarana Kewilayahan	Permasalahan: Permasalahan penumpukan sampah di Daerah Wilayah Tamansari, Ngasem, Kraton Kelompok Sasaran: Masyarakat Keterangan: Agar supaya warga di sekitar pembuangan sampah tidak terganggu Asumsi: Di daerah Tamansari, Jalan Ngasem, Patehan, Kraton	Lokasi: Patehan Detail Lokasi: Tamansari, Jalan Ngasem, Patehan, Kraton	7.01.0.00.0.00.09.0001 - Kelurahan Patehan 7.01 - KECAMATAN ADMINISTRASI 7.01.03 - PROGRAM PEMBERDAYAAN MASYARAKAT DESA DAN KELURAHAN 7.01.03.2.02 - Kegiatan Pemberdayaan Kelurahan 7.01.03.2.02.0002 - Pembangunan Sarana dan Prasarana Kelurahan
470	Isu: *** 2. Sarana dan Prasarana Kewilayahan	Permasalahan: permohonan alat ukur tinggi bayi di wilayah Kelompok Sasaran: warga masyarakat Keterangan: fasilitas untuk kegiatan posyandu balita Asumsi: 1 set	Lokasi: Sosromenduran Detail Lokasi: kampung notoyudan RW 25	7.01.0.00.0.00.05.0001 - Kelurahan Pringgokusuman

471	Isu: *** 1. Pemberdayaan Kewilayahan	Permasalahan: Pelatihan olahan pangan Kelompok Sasaran: miskin, perempuan Keterangan: Pelatihan olahan pangan Asumsi: 20 orang	Lokasi: Umbulharjo Detail Lokasi: RW 008, Kampung Celeban, Kelurahan Tahunan	7.01.0.00.0.00.13.0003 - Kelurahan Tahunan 7.01 - KECAMATAN ADMINISTRASI 7.01.03 - PROGRAM PEMBERDAYAAN MASYARAKAT DESA DAN KELURAHAN 7.01.03.2.02 - Kegiatan Pemberdayaan Kelurahan 7.01.03.2.02.0003 - Pemberdayaan Masyarakat di Kelurahan
472	Isu: *** 1. Pemberdayaan Kewilayahan	Permasalahan: warga di wilayah RW 15 Prawirodirjan dapat mengetahui dan memahami tentang penyakit penyakit degeneratif dan bisa enghindarinya Kelompok Sasaran: warga Dewasa Keterangan: Posyandu, Posbindu dan kader - kader kesehatan meningkat kapasitas advokasi kesehatan Asumsi: 30 Orang, makan minum X 20.000 = 600.000	Lokasi: Prawirodirjan Detail Lokasi: RW 15 Prawirodirjan	7.01.0.00.0.00.10.0002 - Kelurahan Prawirodirjan 7.01 - KECAMATAN ADMINISTRASI 7.01.03 - PROGRAM PEMBERDAYAAN MASYARAKAT DESA DAN KELURAHAN 7.01.03.2.02 - Kegiatan Pemberdayaan Kelurahan 7.01.03.2.02.0003 - Pemberdayaan Masyarakat di Kelurahan
473	Isu: *** 1. Pemberdayaan Kewilayahan	Permasalahan: Terkait permohonan warga Rw 01 Patangpuluhan mengenai pendampingan kegiatan positif bagi remaja Kelompok Sasaran: Remaja di wilayah Rw 01 dan sekitarnya Kelurahan Patangpuluhan Keterangan: Permohonan pelatihan boga untuk remaja di wilayah Rw 01 Patangpuluhan bertujuan membangun kegiatan positif serta meningkatkan kapasitas para remaja dalam pembuatan makanan olahan yang bertujuan peningkatan pendapatan Asumsi: 20 Orang	Lokasi: Patangpuluhan Detail Lokasi: Rw 01 Patangpuluhan kemantren Wirobrajan	7.01.0.00.0.00.07.0003 - Kelurahan Patangpuluhan 7.01 - KECAMATAN ADMINISTRASI 7.01.03 - PROGRAM PEMBERDAYAAN MASYARAKAT DESA DAN KELURAHAN 7.01.03.2.02 - Kegiatan Pemberdayaan Kelurahan 7.01.03.2.02.0003 - Pemberdayaan Masyarakat di Kelurahan
474	Isu: *** 26. Infrastruktur Kawasan Permukiman	Permasalahan: rumah tidak layak huni Kelompok Sasaran: miskin Keterangan: rumah tidak layak huni Asumsi: 1 unit	Lokasi: Gunungketur Detail Lokasi: Gunungketur PA 2/397, RT 13, RW 03, Kelurahan Gunungketur	1.03.1.04.2.15.01.0000 - Dinas Pekerjaan Umum, Perumahan dan Kawasan Permukiman 1.04 - URUSAN PEMERINTAHAN BIDANG PERUMAHAN DAN KAWASAN PERMUKIMAN 1.04.03 - PROGRAM KAWASAN PERMUKIMAN 1.04.03.2.03 - Peningkatan Kualitas Kawasan Permukiman Kumuh dengan Luas di Bawah 10 (Sepuluh) Ha

475	Isu: *** 1. Pemberdayaan Kewilayahan	Permasalahan: minimnya ketrampilan kebudayaan Kelompok Sasaran: masyarakat Keterangan: pelatihan pembuatan Sanggan / barang seserahan pengantin Asumsi: 1 paket kegiatan	Lokasi: Purbayan Detail Lokasi: RW 07 Purbayan Kotagede	7.01.0.00.0.00.14.0003 - Kelurahan Purbayan 7.01 - KECAMATAN ADMINISTRASI 7.01.03 - PROGRAM PEMBERDAYAAN MASYARAKAT DESA DAN KELURAHAN 7.01.03.2.02 - Kegiatan Pemberdayaan Kelurahan 7.01.03.2.02.0003 - Pemberdayaan Masyarakat di Kelurahan
476	Isu: *** 3. Kesehatan	Permasalahan: Kebutuhan Pemberian makanan tambahan di RW 7 Kelurahan Kricak Kemantren Tegalrejo Kelompok Sasaran: Balita di RW 7 Kelurahan Kricak Kemantren Tegalrejo Keterangan: Pemberian makanan tambahan untuk 30 balita Asumsi: Berlokasi RW 7 Kelurahan Kricak Kemantren Tegalrejo	Lokasi: Tegalrejo Detail Lokasi: Posyandu RW 7 Kelurahan Kricak Kemantren Tegalrejo	1.02.0.00.0.00.01.0015 - UPT Puskesmas Tegalrejo 1.02 - URUSAN PEMERINTAHAN BIDANG KESEHATAN 1.02.02 - PROGRAM PEMENUHAN UPAYA KESEHATAN PERORANGAN DAN UPAYA KESEHATAN MASYARAKAT 1.02.02.2.02 - Penyediaan Layanan Kesehatan untuk UKM dan UKP Rujukan Tingkat Daerah Kabupaten/Kota 1.02.02.2.02.0004 - Pengelolaan Pelayanan Kesehatan Balita
477	Isu: *** 25. Infrastruktur Jalan, Drainase, dan Jembatan Perkotaan	Permasalahan: Jalan Berlubang di daerah Jalan Ngasem Kelompok Sasaran: Masyarakat Keterangan: Agar pengendara aman dalam berkendara Asumsi: Sepanjang Jalan Ngasem ke Utara	Lokasi: Kraton Detail Lokasi: Sepanjang Jalan Ngasem	1.03.1.04.2.15.01.0000 - Dinas Pekerjaan Umum, Perumahan dan Kawasan Permukiman 1.03 - URUSAN PEMERINTAHAN BIDANG PEKERJAAN UMUM DAN PENATAAN RUANG 1.03.10 - PROGRAM PENYELENGGARAAN JALAN 1.03.10.2.01 - Penyelenggaraan Jalan Kabupaten/Kota

478	Isu: *** 3. Kesehatan	Permasalahan: permohonan bantuan pengurangan denda BPJS mandiri serta permohonan pindah menjadi peserta program PDPD Kelompok Sasaran: warga RW 09 Wirobrajan Keterangan: Bantuan pengurangan denda BPJS mandiri serta pendampingan untuk menjadi peserta PDPD Asumsi: 5-10 Orang	Lokasi: Wirobrajan Detail Lokasi: Rw 09 kelurahan Wirobrajan, kementren Wirobrajan	1.02.0.00.0.00.01.0000 - Dinas Kesehatan 1.02 - URUSAN PEMERINTAHAN BIDANG KESEHATAN 1.02.02 - PROGRAM PEMENUHAN UPAYA KESEHATAN PERORANGAN DAN UPAYA KESEHATAN MASYARAKAT 1.02.02.2.02 - Penyediaan Layanan Kesehatan untuk UKM dan UKP Rujukan Tingkat Daerah Kabupaten/Kota
479	Isu: *** 1. Pemberdayaan Kewilayahan	Permasalahan: Belum pernah pelatihan membuat bakpia Kelompok Sasaran: Masyarakat Keterangan: PELATIHAN PEMBUATAN BAKPIA Asumsi: satu titik, 20 org	Lokasi: Kotagede Detail Lokasi: Rejowinangun RT 22 RW 07	7.01.0.00.0.00.14.0001 - Kelurahan Rejowinangun 7.01 - KECAMATAN ADMINISTRASI 7.01.03 - PROGRAM PEMBERDAYAAN MASYARAKAT DESA DAN KELURAHAN 7.01.03.2.02 - Kegiatan Pemberdayaan Kelurahan 7.01.03.2.02.0003 - Pemberdayaan Masyarakat di Kelurahan
480	Isu: *** 2. Sarana dan Prasarana Kewilayahan	Permasalahan: Gerobak sampah Kelompok Sasaran: warga Keterangan: Memperlancar kegiatan penggerobak dan mendukung zero waste Memantapkan giat masyarakat dalam mengelola persampahan Asumsi: 12 unit	Lokasi: Muja Muju Detail Lokasi: 3 kampung	7.01.0.00.0.00.13.0002 - Kelurahan Muja-Muju 7.01 - KECAMATAN ADMINISTRASI 7.01.03 - PROGRAM PEMBERDAYAAN MASYARAKAT DESA DAN KELURAHAN 7.01.03.2.02 - Kegiatan Pemberdayaan Kelurahan 7.01.03.2.02.0002 - Pembangunan Sarana dan Prasarana Kelurahan
481	Isu: *** 6. Pengembangan Kapasitas dan Keterampilan Masyarakat	Permasalahan: belum fokusnya tenaga kerja mandiri dalam satu bidang usaha Kelompok Sasaran: kelompok MASWIRA (masyarkat wira usaha) kota yogyakarta Keterangan: perlu pendampingan untuk menentukan usaha dan keberlangsungan usaha dan organisasi Asumsi: 200 orang se Kota Yogyakarta	Lokasi: KOTA YOGYAKARTA Detail Lokasi: di 14 kementren kota Yogyakarta	1.06.2.07.3.32.01.0000 - Dinas Sosial Tenaga Kerja dan Transmigrasi 2.07 - URUSAN PEMERINTAHAN BIDANG TENAGA KERJA 2.07.04 - PROGRAM PENEMPATAN TENAGA KERJA 2.07.04.2.01 - Pelayanan antar Kerja di Daerah Kabupaten/Kota

482	Isu: *** 11. Mitigasi Bencana	Permasalahan: belum adanya ktb di kampung tahunan Kelompok Sasaran: kampung tahunan rw 1, rw 2, rw 3 kelurahan tahunan kemantren umbulharjo Keterangan: sudah diusulkan 2020 Asumsi: memberikan kenyamanan masyarakat tahunan dan sekitarnya	Lokasi: Umbulharjo Detail Lokasi: kelurahan tahunan kampung tahunan	1.05.0.00.0.00.03.0000 - Badan Penanggulangan Bencana Daerah 1.05 - URUSAN PEMERINTAHAN BIDANG KETERTAMAN DAN KETERTIBAN UMUM SERTA PERLINDUNGAN MASYARAKAT 1.05.03 - PROGRAM PENANGGULANGAN BENCANA 1.05.03.2.02 - Pelayanan Pencegahan dan Kesiapsiagaan Terhadap Bencana
483	Isu: *** 2. Sarana dan Prasarana Kewilayahan	Permasalahan: terbatasnya tempat pembuangan sampah & mengurangi timbunan sampah Kelompok Sasaran: Masyarakat Keterangan: diadakannya pelatihan pengelolaan (daur ulang) sampah Asumsi: 1 paket pelatihan	Lokasi: Purbayan Detail Lokasi: RW 07 Purbayan	7.01.0.00.0.00.14.0003 - Kelurahan Purbayan 7.01 - KECAMATAN ADMINISTRASI 7.01.03 - PROGRAM PEMBERDAYAAN MASYARAKAT DESA DAN KELURAHAN 7.01.03.2.02 - Kegiatan Pemberdayaan Kelurahan 7.01.03.2.02.0003 - Pemberdayaan Masyarakat di Kelurahan
484	Isu: *** 26. Infrastruktur Kawasan Permukiman	Permasalahan: Rumah tidak layak huni Kelompok Sasaran: Rumah warga tidak mampu Keterangan: Rumah tidak layak bagi keselamatan penghuni Asumsi: Rp250.000.000	Lokasi: Baciro Detail Lokasi: Rumah Bp.Yohanes Tursilo Aryoteja d/a Gendeng GK 4/368	1.03.1.04.2.15.01.0000 - Dinas Pekerjaan Umum, Perumahan dan Kawasan Permukiman 1.04 - URUSAN PEMERINTAHAN BIDANG PERUMAHAN DAN KAWASAN PERMUKIMAN 1.04.03 - PROGRAM KAWASAN PERMUKIMAN 1.04.03.2.03 - Peningkatan Kualitas Kawasan Permukiman Kumuh dengan Luas di Bawah 10 (Sepuluh) Ha
485	Isu: *** 25. Infrastruktur Jalan, Drainase, dan Jembatan Perkotaan	Permasalahan: Pembuatan SAH (status tanah) Kelompok Sasaran: Warga Keterangan: seringnya timbul genangan air ketika hujan karena belum adanya saluran air hujan yang memadai mengurangi genangan air dan jalan tidak mudah rusak Asumsi: 160m	Lokasi: Tahunan Detail Lokasi: RW 11 RT 47 Gg. Flamboyan	1.03.1.04.2.15.01.0000 - Dinas Pekerjaan Umum, Perumahan dan Kawasan Permukiman 1.03 - URUSAN PEMERINTAHAN BIDANG PEKERJAAN UMUM DAN PENATAAN RUANG 1.03.06 - PROGRAM PENGELOLAAN DAN PENGEMBANGAN SISTEM DRAINASE 1.03.06.2.01 - Pengelolaan dan Pengembangan Sistem Drainase yang Terhubung Langsung dengan Sungai dalam Daerah Kabupaten/Kota

486	Isu: *** 2. Sarana dan Prasarana Kewilayahan	Permasalahan: Kebutuhan untuk Timbangan posyandu lansia Kelompok Sasaran: Kelompok Lansia Edi Yuswowitzatama V Keterangan: Lokasi RW 05 Kelurahan Tegalrejo Asumsi: Untuk lansia sebanyak 2 unit timbangan	Lokasi: Tegalrejo Detail Lokasi: Kelompok Lansia Edi Yuswowitzatama V Lokasi RW 05 Kelurahan Tegalrejo	7.01.0.00.0.00.01.0003 - Kelurahan Tegalrejo 7.01 - KECAMATAN ADMINISTRASI 7.01.03 - PROGRAM PEMBERDAYAAN MASYARAKAT DESA DAN KELURAHAN 7.01.03.2.02 - Kegiatan Pemberdayaan Kelurahan 7.01.03.2.02.0003 - Pemberdayaan Masyarakat di Kelurahan
487	Isu: *** 2. Sarana dan Prasarana Kewilayahan	Permasalahan: mengurangi menumpuknya sampah yang tercampur Kelompok Sasaran: masyarakat Keterangan: di tempatkan di titik orang yang sering membuang sampah Asumsi: membutuhkan 5	Lokasi: KOTA YOGYAKARTA Detail Lokasi:	7.01.0.00.0.00.11.0002 - Kelurahan Purwokinanti 7.01 - KECAMATAN ADMINISTRASI 7.01.03 - PROGRAM PEMBERDAYAAN MASYARAKAT DESA DAN KELURAHAN 7.01.03.2.02 - Kegiatan Pemberdayaan Kelurahan 7.01.03.2.02.0002 - Pembangunan Sarana dan Prasarana Kelurahan
488	Isu: *** 13. Kesatuan Bangsa, Nasionalisme dan Politik	Permasalahan: Masih banyak nilai-nilai Pancasila yang tidak tertanam pada generasi muda jaman sekarang sehingga menimbulkan permasalahan mis kenakalan remaja Kelompok Sasaran: Perwakilan pemuda RW se Kelurahan Bumijo Keterangan: Dengan diadakan sosialisasi mengenai nilai-nilai Pancasila diharapkan permasalahan remaja dapat berkurang Asumsi: 1x kegiatan 50x Rp 20.000	Lokasi: Bumijo Detail Lokasi: Kelurahan Bumijo	8.01.0.00.0.00.01.0000 - Badan Kesatuan Bangsa dan Politik 8.01 - KESATUAN BANGSA DAN POLITIK 8.01.02 - PROGRAM PENGUATAN IDEOLOGI PANCASILA DAN KARAKTER KEBANGSAAN 8.01.02.2.01 - Perumusan Kebijakan Teknis dan Pemantapan Pelaksanaan Bidang Ideologi Pancasila dan Karakter Kebangsaan

489	Isu: *** 1. Pemberdayaan Kewilayahan	Permasalahan: Pelatihan bahasa jawa Kelompok Sasaran: Masyarakat Keterangan: Meningkatkan ketrampilan masyarakat dalam berbahasa jawa yang baik dan benar untuk melestarikan budaya. Asumsi: 25 orang	Lokasi: Semaki Detail Lokasi: RW 04	7.01.0.00.0.00.13.0001 - Kelurahan Semaki 7.01 - KECAMATAN ADMINISTRASI 7.01.03 - PROGRAM PEMBERDAYAAN MASYARAKAT DESA DAN KELURAHAN 7.01.03.2.02 - Kegiatan Pemberdayaan Kelurahan 7.01.03.2.02.0003 - Pemberdayaan Masyarakat di Kelurahan
490	Isu: *** 2. Sarana dan Prasarana Kewilayahan	Permasalahan: Pengadaan cermin tikungan wilayah Kelompok Sasaran: Masyarakat Keterangan: menciptakan keamanan dan kenyamanan lingkungan Asumsi: 6 unit	Lokasi: Semaki Detail Lokasi: RW 2 RW 1 (10 unit) semaki gede 6 unit	7.01.0.00.0.00.13.0001 - Kelurahan Semaki 7.01 - KECAMATAN ADMINISTRASI 7.01.03 - PROGRAM PEMBERDAYAAN MASYARAKAT DESA DAN KELURAHAN 7.01.03.2.02 - Kegiatan Pemberdayaan Kelurahan 7.01.03.2.02.0002 - Pembangunan Sarana dan Prasarana Kelurahan
491	Isu: *** 2. Sarana dan Prasarana Kewilayahan	Permasalahan: Pengadaan tensi meter Kelompok Sasaran: Lansia Rw dan Rt Keterangan: Di Wilayah Rw 07 Rt 29 dan 30 Asumsi: Membutuhkan 3 Alat tensi meter	Lokasi: Keparakan Detail Lokasi: Wilayah Rw 07 ,Rt 29 ,30	7.01.0.00.0.00.12.0001 - Kelurahan Keparakan 7.01 - KECAMATAN ADMINISTRASI 7.01.03 - PROGRAM PEMBERDAYAAN MASYARAKAT DESA DAN KELURAHAN 7.01.03.2.02 - Kegiatan Pemberdayaan Kelurahan 7.01.03.2.02.0002 - Pembangunan Sarana dan Prasarana Kelurahan
492	Isu: *** 23. Infrastruktur Pengelolaan Sumber Daya Air	Permasalahan: Pemeliharaan talud sungai Manunggal khususnya sisi barat secara kewilayahan di RW 5 Kelurahan Baciro Kemantren Gondokusuman Kelompok Sasaran: Masyarakat Keterangan: lokasi berada di jalan lingkungan dan bukan milik perorangan Asumsi: pemeliharaan sepanjang talud sungai manunggal khususnya sisi barat	Lokasi: KOTA YOGYAKARTA Detail Lokasi: Talud Sungai Manunggal khususnya sisi barat Wilayah RW 05 Kelurahan Baciro Kemantren Gondokusuman	1.03.1.04.2.15.01.0000 - Dinas Pekerjaan Umum, Perumahan dan Kawasan Permukiman 1.03 - URUSAN PEMERINTAHAN BIDANG PEKERJAAN UMUM DAN PENATAAN RUANG 1.03.02 - PROGRAM PENGELOLAAN SUMBER DAYA AIR (SDA) 1.03.02.2.01 - Pengelolaan SDA dan Bangunan Pengaman Pantai pada Wilayah Sungai (WS) dalam 1 (Satu) Daerah Kabupaten/Kota

493	Isu: *** 7. Pendidikan	Permasalahan: keterbatasan informasi mengenai program pemerintah JPD Kelompok Sasaran: warga RW 17 Prawirodirjan, Gondomanan Keterangan: pemberian sosialisasi JPD agar warga di wilayah RW 17 Prawirodirjan mengerti dan selanjutnya dapat turut serta menjadi peserta dan tepat sasaran Asumsi: 15-20 Orang	Lokasi: Prawirodirjan Detail Lokasi: RW 17 Prawirodirjan, Gondomanan	1.01.2.19.0.00.01.0000 - Dinas Pendidikan Pemuda dan Olahraga 1.01 - URUSAN PEMERINTAHAN BIDANG PENDIDIKAN 1.01.02 - PROGRAM PENGELOLAAN PENDIDIKAN 1.01.02.2.01 - Pengelolaan Pendidikan Sekolah Dasar
494	Isu: *** 26. Infrastruktur Kawasan Permukiman	Permasalahan: Rumah tidak layak huni Kelompok Sasaran: Rumah warga tidak mampu Keterangan: Rumah sudah tidak layak huni Asumsi: Rp22.000.000	Lokasi: Keparakan Detail Lokasi: Rumah Bp.Sudirman d/a Keparakan Lor MG I/855 RT 39 RW 09 Yogyakarta	1.03.1.04.2.15.01.0000 - Dinas Pekerjaan Umum, Perumahan dan Kawasan Permukiman 1.04 - URUSAN PEMERINTAHAN BIDANG PERUMAHAN DAN KAWASAN PERMUKIMAN 1.04.03 - PROGRAM KAWASAN PERMUKIMAN 1.04.03.2.03 - Peningkatan Kualitas Kawasan Permukiman Kumuh dengan Luas di Bawah 10 (Sepuluh) Ha
495	Isu: *** 1. Pemberdayaan Kewilayahan	Permasalahan: perlu adanya penguatan kapasitas SDM dikampung wisata, karena banyak masyarakat yang belum bisa/belum tahu ttg pengelolaan kampung wisata Kelompok Sasaran: warga surokarsan Keterangan: SDM Kampung wisata yang meningkat, serta bisa menambah penghasilan untuk warga sekitar kampung wisata Asumsi: 25 orang	Lokasi: Wirogunan Detail Lokasi: kampung surokarsan	7.01.0.00.0.00.12.0002 - Kelurahan Wirogunan 7.01 - KECAMATAN ADMINISTRASI 7.01.03 - PROGRAM PEMBERDAYAAN MASYARAKAT DESA DAN KELURAHAN 7.01.03.2.02 - Kegiatan Pemberdayaan Kelurahan 7.01.03.2.02.0003 - Pemberdayaan Masyarakat di Kelurahan

496	Isu: *** 2. Sarana dan Prasarana Kewilayahan	Permasalahan: Pemasangan CCTV Kelompok Sasaran: Warga Jalan Gang Teratai RT 31 RW 06 Keterangan: Untuk membantu pemantauan keamanan Asumsi: 4 titik	Lokasi: Patangpuluhan Detail Lokasi: Jl.Gg Teratai RT 31 RW 06 dari arah utara / Jalan sebelah barat tembok SPBU Bugisan ke selatan. Panjang 125 m, lebar 2,80 m. Jl.Gg Teratai RT 31 RW 06 dari arah selatan ke arah utara menuju Jl Sugeng Jeroni SPBU Bugisan Yogyakarta	7.01.0.00.0.00.07.0003 - Kelurahan Patangpuluhan 7.01 - KECAMATAN ADMINISTRASI 7.01.03 - PROGRAM PEMBERDAYAAN MASYARAKAT DESA DAN KELURAHAN 7.01.03.2.02 - Kegiatan Pemberdayaan Kelurahan 7.01.03.2.02.0002 - Pembangunan Sarana dan Prasarana Kelurahan
497	Isu: *** 2. Sarana dan Prasarana Kewilayahan	Permasalahan: Ada MCK yang rusak di RT 54 RW 10 Kelurahan Cokrodingratan Kelompok Sasaran: Warga RT 54 RW 10 Kelurahan Cokrodingratan Keterangan: Lokasi di RT 54 RW 10 Kelurahan Cokrodingratan Asumsi: Digunakan oleh lebih dari 7 KK	Lokasi: Cokrodingratan Detail Lokasi: RT 54 RW 10 Kelurahan Cokrodingratan	7.01.0.00.0.00.02.0002 - Kelurahan Cokrodingratan 7.01 - KECAMATAN ADMINISTRASI 7.01.03 - PROGRAM PEMBERDAYAAN MASYARAKAT DESA DAN KELURAHAN 7.01.03.2.02 - Kegiatan Pemberdayaan Kelurahan 7.01.03.2.02.0002 - Pembangunan Sarana dan Prasarana Kelurahan
498	Isu: *** 2. Sarana dan Prasarana Kewilayahan	Permasalahan: Manajemen sampah organik dengan Ecoenzym. Hasil dari fermentasi limbah dapur organik Kelompok Sasaran: Warga RW 08 Keterangan: Enzim dari sampah ini memanfaatkan sisa-sisa dapur untuk sesuatu yang sangat bermanfaat seperti cairan pembersih rumah, maupun sebagai pupuk alami dan pestisida yang efektif. Asumsi: 1 Paket	Lokasi: Klitren Detail Lokasi: RW 08	7.01.0.00.0.00.03.0003 - Kelurahan Klitren 7.01 - KECAMATAN ADMINISTRASI 7.01.03 - PROGRAM PEMBERDAYAAN MASYARAKAT DESA DAN KELURAHAN 7.01.03.2.02 - Kegiatan Pemberdayaan Kelurahan 7.01.03.2.02.0003 - Pemberdayaan Masyarakat di Kelurahan

499	Isu: *** 1. Pemberdayaan Kewilayahan	Permasalahan: kurangnya perminatan budaya jogja bagi pemuda dan pemudi jalan sepanjang jalan arjuna untuk mendukung potensi wisata lokal Kelompok Sasaran: pemuda dan pemudi jalan arjuna Keterangan: pelatihan budaya Asumsi: 50 orang	Lokasi: Wirobrajan Detail Lokasi: Jalan Arjuna	7.01.0.00.0.00.07.0002 - Kelurahan Wirobrajan 7.01 - KECAMATAN ADMINISTRASI 7.01.03 - PROGRAM PEMBERDAYAAN MASYARAKAT DESA DAN KELURAHAN 7.01.03.2.02 - Kegiatan Pemberdayaan Kelurahan 7.01.03.2.02.0003 - Pemberdayaan Masyarakat di Kelurahan
500	Isu: *** 2. Sarana dan Prasarana Kewilayahan	Permasalahan: Pelumpuran SAH Kelompok Sasaran: Kampung Balirejo Keterangan: SAH/tidak berfungsi Kebersihan lingkungan dan tidak banjir Asumsi: 1000 m	Lokasi: Muja Muju Detail Lokasi: Jl. Ipda Tut Harsono	7.01.0.00.0.00.13.0002 - Kelurahan Muja-Muju 7.01 - KECAMATAN ADMINISTRASI 7.01.03 - PROGRAM PEMBERDAYAAN MASYARAKAT DESA DAN KELURAHAN 7.01.03.2.02 - Kegiatan Pemberdayaan Kelurahan 7.01.03.2.02.0002 - Pembangunan Sarana dan Prasarana Kelurahan
501	Isu: *** 2. Sarana dan Prasarana Kewilayahan	Permasalahan: perlunya fasilitas angkut sampah terpilah Kelompok Sasaran: warga masyarakat/ bank sampah Keterangan: tertangani sampah terpilah Asumsi: 3 unit	Lokasi: Gedongkiwo Detail Lokasi: di wilayah RW 10	7.01.0.00.0.00.08.0003 - Kelurahan Gedongkiwo 7.01 - KECAMATAN ADMINISTRASI 7.01.03 - PROGRAM PEMBERDAYAAN MASYARAKAT DESA DAN KELURAHAN 7.01.03.2.02 - Kegiatan Pemberdayaan Kelurahan 7.01.03.2.02.0002 - Pembangunan Sarana dan Prasarana Kelurahan
502	Isu: *** 1. Pemberdayaan Kewilayahan	Permasalahan: Kurangnya sarana aktualisasi pemuda Kelompok Sasaran: Karang Taruna Keterangan: Ajang ekspresi kepemudaan Asumsi: 1 paket kegiatan	Lokasi: Rejowinangun Detail Lokasi: RW 12 Pilahan Rejowinangun	7.01.0.00.0.00.14.0001 - Kelurahan Rejowinangun 7.01 - KECAMATAN ADMINISTRASI 7.01.03 - PROGRAM PEMBERDAYAAN MASYARAKAT DESA DAN KELURAHAN 7.01.03.2.02 - Kegiatan Pemberdayaan Kelurahan 7.01.03.2.02.0003 - Pemberdayaan Masyarakat di Kelurahan

503	<p>Isu:</p> <p>*** 2. Sarana dan Prasarana Kewilayahan</p>	<p>Permasalahan:</p> <p>Penggantian Conblok</p> <p>Kelompok Sasaran:</p> <p>warga</p> <p>Keterangan:</p> <p>kondisi jalan yang rusak dan sering dilewati oleh warga kelancaran akses jalan kampung</p> <p>Asumsi:</p> <p>200 m</p>	<p>Lokasi:</p> <p>Tahunan</p> <p>Detail Lokasi:</p> <p>Gg, Rajawali 2 (Tahunan)</p>	<p>7.01.0.00.0.00.13.0003 - Kelurahan Tahunan</p> <p>7.01 - KECAMATAN ADMINISTRASI</p> <p>7.01.03 - PROGRAM PEMBERDAYAAN MASYARAKAT DESA DAN KELURAHAN</p> <p>7.01.03.2.02 - Kegiatan Pemberdayaan Kelurahan</p> <p>7.01.03.2.02.0002 - Pembangunan Sarana dan Prasarana Kelurahan</p>
504	<p>Isu:</p> <p>*** 2. Sarana dan Prasarana Kewilayahan</p>	<p>Permasalahan:</p> <p>Kurangnya fasilitas pendukung kegiatan PAUD</p> <p>Kelompok Sasaran:</p> <p>Masyarakat</p> <p>Keterangan:</p> <p>Pengadaan sarana prasarana kegiatan PAUD di RW 13 Pilahan Rejowinangun</p> <p>Asumsi:</p> <p>5 unit barang</p>	<p>Lokasi:</p> <p>Rejowinangun</p> <p>Detail Lokasi:</p> <p>RW 13 Pilahan Rejowinangun</p>	<p>7.01.0.00.0.00.14.0001 - Kelurahan Rejowinangun</p> <p>7.01 - KECAMATAN ADMINISTRASI</p> <p>7.01.03 - PROGRAM PEMBERDAYAAN MASYARAKAT DESA DAN KELURAHAN</p> <p>7.01.03.2.02 - Kegiatan Pemberdayaan Kelurahan</p> <p>7.01.03.2.02.0003 - Pemberdayaan Masyarakat di Kelurahan</p>
505	<p>Isu:</p> <p>*** 1. Pemberdayaan Kewilayahan</p>	<p>Permasalahan:</p> <p>Permohonan warga Rw 01 Patangpuluhan diadakannya pelatihan manajemen UMKM dikarenakan minimnya pengetahuan mengenai UMKM di wilayah</p> <p>Kelompok Sasaran:</p> <p>warga Rw 01 Patangpuluhan Wirobrajan</p> <p>Keterangan:</p> <p>Permohonan pelatihan Majajemen UMKM di wilayah Rw 01 Patangpuluhan bertujuan untuk meningkatkan kapasitas masyarakat dalam mengelola usaha dan akhirnya akan meningkatkan pendapatan warga</p> <p>Asumsi:</p> <p>20 Orang</p>	<p>Lokasi:</p> <p>Patangpuluhan</p> <p>Detail Lokasi:</p> <p>Rw 01 Patangpuluhan kementren Wirobrajan</p>	<p>7.01.0.00.0.00.07.0003 - Kelurahan Patangpuluhan</p> <p>7.01 - KECAMATAN ADMINISTRASI</p> <p>7.01.03 - PROGRAM PEMBERDAYAAN MASYARAKAT DESA DAN KELURAHAN</p> <p>7.01.03.2.02 - Kegiatan Pemberdayaan Kelurahan</p> <p>7.01.03.2.02.0003 - Pemberdayaan Masyarakat di Kelurahan</p>
506	<p>Isu:</p> <p>*** 26. Infrastruktur Kawasan Permukiman</p>	<p>Permasalahan:</p> <p>pengaman tebing dari longsor</p> <p>Kelompok Sasaran:</p> <p>Masyarakat RT 17 RW 6</p> <p>Keterangan:</p> <p>keamanan warga dari longsir</p> <p>Asumsi:</p> <p>panjang 35 meter</p>	<p>Lokasi:</p> <p>Giwangan</p> <p>Detail Lokasi:</p> <p>Rt 17 RW 06</p>	<p>1.03.1.04.2.15.01.0000 - Dinas Pekerjaan Umum, Perumahan dan Kawasan Permukiman</p> <p>1.03 - URUSAN PEMERINTAHAN BIDANG PEKERJAAN UMUM DAN PENATAAN RUANG</p> <p>1.03.09 - PROGRAM PENATAAN BANGUNAN DAN LINGKUNGANNYA</p> <p>1.03.09.2.01 - Penyelenggaraan Penataan Bangunan dan Lingkungannya di Daerah Kabupaten/Kota</p>

507	Isu: *** 2. Sarana dan Prasarana Kewilayahan	Permasalahan: Pengadaan gerobak sampah terpilah untuk penanganan pengolahan sampah Kelompok Sasaran: Masyarakat Keterangan: sampah masyarakat menjadi mudah terpilah Asumsi: 2 Unit	Lokasi: Klitren Detail Lokasi: RW 14 RT 55	7.01.0.00.0.00.03.0003 - Kelurahan Klitren 7.01 - KECAMATAN ADMINISTRASI 7.01.03 - PROGRAM PEMBERDAYAAN MASYARAKAT DESA DAN KELURAHAN 7.01.03.2.02 - Kegiatan Pemberdayaan Kelurahan 7.01.03.2.02.0003 - Pemberdayaan Masyarakat di Kelurahan
508	Isu: *** 11. Mitigasi Bencana	Permasalahan: wirobrajan merupakan kelurahan yang memiliki kepadatan penduduk yang tinggi dan berpotensi dengan bencana kebakaran yang tinggi sehingga dibutuhkan pemahaman dalam pencegahan dan penanggulangan kebakaran Kelompok Sasaran: warga wirobrajan Keterangan: sosialisasi pencegahan dan penanggulangan kebakaran Asumsi: 50 orang	Lokasi: Wirobrajan Detail Lokasi: kelurahan wirobrajan	1.05.0.00.0.00.02.0000 - Dinas Pemadam Kebakaran dan Penyelamatan 1.05 - URUSAN PEMERINTAHAN BIDANG KETENTERAMAN DAN KETERTIBAN UMUM SERTA PERLINDUNGAN MASYARAKAT 1.05.04 - PROGRAM PENCEGAHAN, PENANGGULANGAN, PENYELAMATAN KEBAKARAN DAN PENYELAMATAN NON KEBAKARAN 1.05.04.2.04 - Pemberdayaan Masyarakat dalam Pencegahan Kebakaran 1.05.04.2.04.0001 - Pemberdayaan Masyarakat dalam Pencegahan dan Penanggulangan Kebakaran Melalui Sosialisasi dan Edukasi Masyarakat
509	Isu: *** 25. Infrastruktur Jalan, Drainase, dan Jembatan Perkotaan	Permasalahan: tidak SAH sehingga air hujan meluber dan menimbulkan genangan serta air hujan tdk bisa disimpan menjadi air cadangan Kelompok Sasaran: masyarakat umum Keterangan: SAH menjadi prioritas krn intensitas hujan sering Asumsi: sepanjang 300 meter di jalan NAKULO anggaran DED : 70 juta anggaran pembangunan : 300 juta	Lokasi: Wirobrajan Detail Lokasi: masuk wilayah RW 10 kelurahan wirobrajan kemantren Wirobrajan, jalan masuk dalam Kepwal jalan	1.03.1.04.2.15.01.0000 - Dinas Pekerjaan Umum, Perumahan dan Kawasan Permukiman 1.03 - URUSAN PEMERINTAHAN BIDANG PEKERJAAN UMUM DAN PENATAAN RUANG 1.03.06 - PROGRAM PENGELOLAAN DAN PENGEMBANGAN SISTEM DRAINASE 1.03.06.2.01 - Pengelolaan dan Pengembangan Sistem Drainase yang Terhubung Langsung dengan Sungai dalam Daerah Kabupaten/kota

510	Isu: *** 26. Infrastruktur Kawasan Permukiman	Permasalahan: Karena rumah tidak layak huni Kelompok Sasaran: Rumah Bp Rahmat Mugiraharjo Keterangan: Lokasi di Keparakan Lor MGI/1067 Rt 32 Rw 07 Asumsi: Membutuhkan Rehap rumah	Lokasi: Keparakan Detail Lokasi: Keparakan Lor MGI/1067 Rt 32 Rw 07	1.03.1.04.2.15.01.0000 - Dinas Pekerjaan Umum, Perumahan dan Kawasan Permukiman 1.04 - URUSAN PEMERINTAHAN BIDANG PERUMAHAN DAN KAWASAN PERMUKIMAN 1.04.03 - PROGRAM KAWASAN PERMUKIMAN 1.04.03.2.03 - Peningkatan Kualitas Kawasan Permukiman Kumuh dengan Luas di Bawah 10 (Sepuluh) Ha
511	Isu: *** 2. Sarana dan Prasarana Kewilayahan	Permasalahan: Pembangunan RTHP Kelompok Sasaran: Warga Keterangan: Kurangnya area terbuka untuk anak dan lansia Fasilitas RTHP kampung Asumsi: 225 m2	Lokasi: Muja Muju Detail Lokasi: Kampung Miliran	7.01.0.00.0.00.13.0002 - Kelurahan Muja-Muju 7.01 - KECAMATAN ADMINISTRASI 7.01.03 - PROGRAM PEMBERDAYAAN MASYARAKAT DESA DAN KELURAHAN 7.01.03.2.02 - Kegiatan Pemberdayaan Kelurahan 7.01.03.2.02.0002 - Pembangunan Sarana dan Prasarana Kelurahan
512	Isu: *** 2. Sarana dan Prasarana Kewilayahan	Permasalahan: RW.08, RW.11 dan RW.13 Keparakan sangat membutuhkan wifi untuk belajar warga Kelompok Sasaran: Warga RW.08, RW.11 dan RW.13 Keparakan Keterangan: RW.08, RW.11 dan RW.13 Keparakan belum mempunyai wifi gratis Asumsi: Untuk kegiatan belajar Warga RW.08, RW.11 dan RW.13 Keparakan sangat membutuhkan wifi	Lokasi: Keparakan Detail Lokasi: RW.08, RW.11 dan RW.13 Keparakan	7.01.0.00.0.00.12.0001 - Kelurahan Keparakan 7.01 - KECAMATAN ADMINISTRASI 7.01.03 - PROGRAM PEMBERDAYAAN MASYARAKAT DESA DAN KELURAHAN 7.01.03.2.02 - Kegiatan Pemberdayaan Kelurahan 7.01.03.2.02.0002 - Pembangunan Sarana dan Prasarana Kelurahan

513	Isu: *** 25. Infrastruktur Jalan, Drainase, dan Jembatan Perkotaan	Permasalahan: Jalan sudah rusak Kelompok Sasaran: Pengaspalan Gg kinantan rw 04 rt 15 pandeyan Keterangan: agar jalan jadi lebih baik Asumsi: lebar 3 meter panjang 200 meter	Lokasi: Pandeyan Detail Lokasi: Gg kinantan rw 04 rt 15 pandeyan	1.03.1.04.2.15.01.0000 - Dinas Pekerjaan Umum, Perumahan dan Kawasan Permukiman 1.03 - URUSAN PEMERINTAHAN BIDANG PEKERJAAN UMUM DAN PENATAAN RUANG 1.03.10 - PROGRAM PENYELENGGARAAN JALAN 1.03.10.2.01 - Penyelenggaraan Jalan Kabupaten/Kota 1.03.10.2.01.0046 - Pemeliharaan Rutin Jalan
514	Isu: *** 2. Sarana dan Prasarana Kewilayahan	Permasalahan: Jalan saat ini rusak dan saat hujan terjadi genangan hujan Kelompok Sasaran: Warga RT 17dan 18 RW 05 Kelurahan Tegalrejo Keterangan: Berlokasi di RT 17dan 18 RW 05 Kelurahan Tegalrejo Asumsi: Jalan corblok sepanjang 2x 70 meter	Lokasi: Tegalrejo Detail Lokasi: RT 17dan 18 RW 05 Kelurahan Tegalrejo	7.01.0.00.0.00.01.0003 - Kelurahan Tegalrejo 7.01 - KECAMATAN ADMINISTRASI 7.01.03 - PROGRAM PEMBERDAYAAN MASYARAKAT DESA DAN KELURAHAN 7.01.03.2.02 - Kegiatan Pemberdayaan Kelurahan 7.01.03.2.02.0002 - Pembangunan Sarana dan Prasarana Kelurahan
515	Isu: *** 23. Infrastruktur Pengelolaan Sumber Daya Air	Permasalahan: Disaat musim hujan air selokan meluber ke jalan sangat mengganggu warga untiuk beraktifitas Kelompok Sasaran: Warga RTI.039 Kelurahan Demangan Keterangan: Pengerukan selokan Asumsi: Panjang 100 meter Lebar 0,8 meter	Lokasi: Demangan Detail Lokasi:	1.03.1.04.2.15.01.0000 - Dinas Pekerjaan Umum, Perumahan dan Kawasan Permukiman 1.03 - URUSAN PEMERINTAHAN BIDANG PEKERJAAN UMUM DAN PENATAAN RUANG 1.03.02 - PROGRAM PENGELOLAAN SUMBER DAYA AIR (SDA) 1.03.02.2.01 - Pengelolaan SDA dan Bangunan Pengaman Pantai pada Wilayah Sungai (WS) dalam 1 (Satu) Daerah Kabupaten/Kota
516	Isu: *** 6. Pengembangan Kapasitas dan Keterampilan Masyarakat	Permasalahan: warga membutuhkan pendampingan terkait pelatihan penunjang keterampilan yaitu tata rias kecantikan Kelompok Sasaran: warga RW 03 usia produktif 18-50 tahun Prawirodirjan, Gondomanan Keterangan: pelatihan tata rias kecantikan dimaksudkan agar dapat menerapkan praktek merias secara profesional dan berpeluang menekuni wirausaha baru dibidang kecantikan. Asumsi: 10 orang	Lokasi: Prawirodirjan Detail Lokasi: Rw 03 Prawirodirjan, Gondomanan	1.06.2.07.3.32.01.0000 - Dinas Sosial Tenaga Kerja dan Transmigrasi 2.07 - URUSAN PEMERINTAHAN BIDANG TENAGA KERJA 2.07.03 - PROGRAM PELATIHAN KERJA DAN PRODUKTIVITAS TENAGA KERJA 2.07.03.2.01 - Pelaksanaan Pelatihan berdasarkan Unit Kompetensi

517	Isu: *** 2. Sarana dan Prasarana Kewilayahan	Permasalahan: Pelatihan pengolahan dan pengelolaan sampah (lanjutan) Kelompok Sasaran: warga Keterangan: Meningkatkan giat masyarakat dalam pengolahan dan pengelolaan zero waste. Lingkungan bersih, hijau dan nyaman Asumsi: 30 orang x 2 hari	Lokasi: Muja Muju Detail Lokasi: 3 kampung	7.01.0.00.0.00.13.0002 - Kelurahan Muja-Muju 7.01 - KECAMATAN ADMINISTRASI 7.01.03 - PROGRAM PEMBERDAYAAN MASYARAKAT DESA DAN KELURAHAN 7.01.03.2.02 - Kegiatan Pemberdayaan Kelurahan 7.01.03.2.02.0003 - Pemberdayaan Masyarakat di Kelurahan
518	Isu: *** 26. Infrastruktur Kawasan Permukiman	Permasalahan: Antisipasi longsor dan banjir lingkungan dari sungai winongo Kelompok Sasaran: Masyarakat Keterangan: Lingkungan terancam longsor dan banjir Asumsi: Perlu dibangun talud untuk menjaga lahan tidak longsor	Lokasi: Kricak Detail Lokasi: RW 01 RT 60 panjang 150 meter RW 06 RT 25 luas 5 x5 meter	1.03.1.04.2.15.01.0000 - Dinas Pekerjaan Umum, Perumahan dan Kawasan Permukiman 1.03 - URUSAN PEMERINTAHAN BIDANG PEKERJAAN UMUM DAN PENATAAN RUANG 1.03.09 - PROGRAM PENATAAN BANGUNAN DAN LINGKUNGANNYA 1.03.09.2.01 - Penyelenggaraan Penataan Bangunan dan Lingkungannya di Daerah Kabupaten/Kota
519	Isu: *** 14. Pelestarian Budaya dan Tradisi	Permasalahan: Untuk meningkatkan latihan dan sarana prasarana sanggar Kelompok Sasaran: Star Kusuma Kampung Gendeng Keterangan: Warga RW 18 Asumsi: Anggota 50 orang	Lokasi: Baciro Detail Lokasi: RW 16	2.22.0.00.0.00.01.0000 - Dinas Kebudayaan (Kundha Kabudayan) 2.22 - URUSAN PEMERINTAHAN BIDANG KEBUDAYAAN 2.22.08 - PROGRAM PENYELENGGARAAN KEISTIMEWAAN YOGYAKARTA URUSAN KEBUDAYAAN 2.22.08.5.07 - Adat, Seni, Tradisi dan Lembaga Budaya 2.22.08.5.07.0010 - Penyelenggaraan Event Penggiat Seni
520	Isu: *** 6. Pengembangan Kapasitas dan Keterampilan Masyarakat	Permasalahan: Pelatihan Satpam Kelompok Sasaran: masyarakat Keterangan: Pelatihan Satpam Asumsi: 5 orang	Lokasi: Pandeyan Detail Lokasi: RW 002, kampung Golo, Kelurahan Pandeyan	1.06.2.07.3.32.01.0000 - Dinas Sosial Tenaga Kerja dan Transmigrasi 2.07 - URUSAN PEMERINTAHAN BIDANG TENAGA KERJA 2.07.03 - PROGRAM PELATIHAN KERJA DAN PRODUKTIVITAS TENAGA KERJA 2.07.03.2.01 - Pelaksanaan Pelatihan berdasarkan Unit Kompetensi

521	Isu: *** 14. Pelestarian Budaya dan Tradisi	Permasalahan: perlu latihan rutin Kelompok Sasaran: Sanggar Tari Setyo Rini Keterangan: pelestarian budaya Asumsi: perlu latihan rutin dan kostum	Lokasi: Giwangan Detail Lokasi: Ngaglik Giwangan RT 35 RW 12	2.22.0.00.0.00.01.0000 - Dinas Kebudayaan (Kundha Kabudayan) 2.22 - URUSAN PEMERINTAHAN BIDANG KEBUDAYAAN 2.22.08 - PROGRAM PENYELENGGARAAN KEISTIMEWAAN YOGYAKARTA URUSAN KEBUDAYAAN 2.22.08.5.07 - Adat, Seni, Tradisi dan Lembaga Budaya 2.22.08.5.07.0010 - Penyelenggaraan Event Penggiat Seni
522	Isu: *** 1. Pemberdayaan Kewilayahan	Permasalahan: Pelatihan budaya hadroh Kelompok Sasaran: Pokmas 3 kampung Keterangan: Pelatihan dilaksanakan secara luring (offline) selama 3 hari. Asumsi: 30 orang	Lokasi: Semaki Detail Lokasi: Kampung Miliran, Balirejo, Muja Muju	7.01.0.00.0.00.13.0002 - Kelurahan Muja-Muju 7.01 - KECAMATAN ADMINISTRASI 7.01.03 - PROGRAM PEMBERDAYAAN MASYARAKAT DESA DAN KELURAHAN 7.01.03.2.02 - Kegiatan Pemberdayaan Kelurahan 7.01.03.2.02.0003 - Pemberdayaan Masyarakat di Kelurahan
523	Isu: *** 2. Sarana dan Prasarana Kewilayahan	Permasalahan: pengadaan gerobak sampah Kelompok Sasaran: Warga Keterangan: agar dapat ikut serta mendukung program pemerintah kota dalam memilah sampah Asumsi: 3 buah = Rp 10.000.000	Lokasi: Baciro Detail Lokasi: rw 04,05,06 kampung Danukusuman, kel. Baciro	7.01.0.00.0.00.03.0004 - Kelurahan Baciro 7.01 - KECAMATAN ADMINISTRASI 7.01.03 - PROGRAM PEMBERDAYAAN MASYARAKAT DESA DAN KELURAHAN 7.01.03.2.02 - Kegiatan Pemberdayaan Kelurahan 7.01.03.2.02.0003 - Pemberdayaan Masyarakat di Kelurahan

524	Isu: *** 25. Infrastruktur Jalan, Drainase, dan Jembatan Perkotaan	Permasalahan: Pengaspalan jalan di RW 09 Kelurahan Terban sepanjang 100m lebar 4m Kelompok Sasaran: RW 09 Kelurahan Terban Keterangan: Warga RW 09 Kelurahan Terban menginginkan jalan di RW 09 Kelurahan Terban diaspal Asumsi: jalan di RW 09 Kelurahan Terban rusak	Lokasi: Terban Detail Lokasi: RW 09 Kelurahan Terban	1.03.1.04.2.15.01.0000 - Dinas Pekerjaan Umum, Perumahan dan Kawasan Permukiman 1.03 - URUSAN PEMERINTAHAN BIDANG PEKERJAAN UMUM DAN PENATAAN RUANG 1.03.10 - PROGRAM PENYELENGGARAAN JALAN 1.03.10.2.01 - Penyelenggaraan Jalan Kabupaten/Kota
525	Isu:	Permasalahan: Perbaikan pagar pengaman dipinggir sungai gajah wong RT 85 Kelurahan Baciro Kelompok Sasaran: RT 85 Kelurahan Baciro Keterangan: Pagar pengaman dipinggir sungai gajah wong RT 85 Kelurahan Baciro mengalami kerusakan Asumsi: untuk keselamatan warga RT 85 Kelurahan Baciro	Lokasi: Baciro Detail Lokasi: RT 85 Kelurahan Baciro	1.03.1.04.2.15.01.0000 - Dinas Pekerjaan Umum, Perumahan dan Kawasan Permukiman 1.03 - URUSAN PEMERINTAHAN BIDANG PEKERJAAN UMUM DAN PENATAAN RUANG 1.03.09 - PROGRAM PENATAAN BANGUNAN DAN LINGKUNGANNYA 1.03.09.2.01 - Penyelenggaraan Penataan Bangunan dan Lingkungannya di Daerah Kabupaten/Kota
526	Isu: *** 24. Infrastruktur Pengelolaan dan Pengembangan sistem air limbah	Permasalahan: Saluran tidak berjalan dengan lancar Kelompok Sasaran: Masyarakat Keterangan: Jalan umum bukan milik perseorangan (PELUMPURAN GANG ANDINI) Asumsi: 1 titik, sepanjang 300 M2	Lokasi: Kotagede Detail Lokasi: Rejowinangun RT 23 RW 07	1.03.1.04.2.15.01.0000 - Dinas Pekerjaan Umum, Perumahan dan Kawasan Permukiman 1.03 - URUSAN PEMERINTAHAN BIDANG PEKERJAAN UMUM DAN PENATAAN RUANG 1.03.05 - PROGRAM PENGELOLAAN DAN PENGEMBANGAN SISTEM AIR LIMBAH 1.03.05.2.01 - Pengelolaan dan Pengembangan Sistem Air Limbah Domestik dalam Daerah Kabupaten/Kota

527	Isu: *** 24. Infrastruktur Pengelolaan dan Pengembangan sistem air limbah	Permasalahan: Pembangunan Limbah Komunal Kelompok Sasaran: Masyarakat Keterangan: Pembangunan Limbah Komunal di RW 11 sebanyak 2 Unit lokasi di Perbatasan RT 40 dengan RT 41, dan perbatasan RT 37 dengan RT 39 RW 11 Kelurahan Mujamuju Kemantren Umbulharjo Asumsi: sebanyak 2 Unit lokasi di Perbatasan RT 40 dengan RT 41, dan perbatasan RT 37 dengan RT 39 RW 11 Kelurahan Mujamuju Kemantren Umbulharjo	Lokasi: Muja Muju Detail Lokasi: lokasi di Perbatasan RT 40 dengan RT 41, dan perbatasan RT 37 dengan RT 39 RW 11 Kelurahan Mujamuju Kemantren Umbulharjo	1.03.1.04.2.15.01.0000 - Dinas Pekerjaan Umum, Perumahan dan Kawasan Permukiman 1.03 - URUSAN PEMERINTAHAN BIDANG PEKERJAAN UMUM DAN PENATAAN RUANG 1.03.05 - PROGRAM PENGELOLAAN DAN PENGEMBANGAN SISTEM AIR LIMBAH 1.03.05.2.01 - Pengelolaan dan Pengembangan Sistem Air Limbah Domestik dalam Daerah Kabupaten/Kota
528	Isu: *** 2. Sarana dan Prasarana Kewilayahan	Permasalahan: jalan menuju kampung ledoksari pakuncen RW 8 curam dan sangat membahayakan warga kampung yg berada di pinggir kali winongo Kelompok Sasaran: masyarakat umum Keterangan: RT 38 RW 8 terisolasi Asumsi: membutuhkan tindakan segera	Lokasi: Pakuncen Detail Lokasi: kampung ledoksari RT 38 RW 8 kelurahan pakuncen depan masjid al barokah	7.01.0.00.0.00.07.0001 - Kelurahan Pakuncen 7.01 - KECAMATAN ADMINISTRASI 7.01.03 - PROGRAM PEMBERDAYAAN MASYARAKAT DESA DAN KELURAHAN 7.01.03.2.02 - Kegiatan Pemberdayaan Kelurahan 7.01.03.2.02.0002 - Pembangunan Sarana dan Prasarana Kelurahan
529	Isu: *** 26. Infrastruktur Kawasan Permukiman	Permasalahan: Rumah tidak layak huni Kelompok Sasaran: Rumah warga tidak mampu Keterangan: Rumah tidak layak bagi keselamatan penghuni Asumsi: Rp22.000.000	Lokasi: Demangan Detail Lokasi: Rumah Bp.Supriyatno d/a Jl.Bimasakti no.45,RT 22 RW 07 Demangan ,Gondokusuman	1.03.1.04.2.15.01.0000 - Dinas Pekerjaan Umum, Perumahan dan Kawasan Permukiman 1.04 - URUSAN PEMERINTAHAN BIDANG PERUMAHAN DAN KAWASAN PERMUKIMAN 1.04.03 - PROGRAM KAWASAN PERMUKIMAN 1.04.03.2.03 - Peningkatan Kualitas Kawasan Permukiman Kumuh dengan Luas di Bawah 10 (Sepuluh) Ha

530	Isu: *** 2. Sarana dan Prasarana Kewilayahan	Permasalahan: posyandu lansia di wilayah RW 13 Prawirodirjan, Gondomanan tidak memiliki tensi meter digital hanya memiliki tensi meter raksa. keterbatasan sarana ini menyebabkan antrian panjang saat dilakukan cek tensi warga Kelompok Sasaran: warga RW 13 Prawirodirjan, Gondomanan Keterangan: pengadaan sarana dan prasarana untuk posyandu lansia berupa tensi meter digital karena hanya memiliki tensi meter raksa di wilayah RW 13 Prawirodirjan, Gondomanan Asumsi: 1 Unit	Lokasi: Prawirodirjan Detail Lokasi: RW 13 Prawirodirjan, Gondomanan	7.01.0.00.0.00.10.0002 - Kelurahan Prawirodirjan 7.01 - KECAMATAN ADMINISTRASI 7.01.03 - PROGRAM PEMBERDAYAAN MASYARAKAT DESA DAN KELURAHAN 7.01.03.2.02 - Kegiatan Pemberdayaan Kelurahan 7.01.03.2.02.0003 - Pemberdayaan Masyarakat di Kelurahan
531	Isu: *** 2. Sarana dan Prasarana Kewilayahan	Permasalahan: Banyak kasus pencurian Kelompok Sasaran: Masyarakat Keterangan: lokasi ada di beberapa wilayah RW 08 Kampung Demakan Asumsi: 4 titik lokasi pemasangan di wilayah RW 08 kampung demakan	Lokasi: Tegalrejo Detail Lokasi: Kampung Demakan RT 28, 29, 30, 31 RW 08, Kelurahan Tegalrejo, Kemantren Tegalrejo yogyakarta	7.01.0.00.0.00.01.0003 - Kelurahan Tegalrejo 7.01 - KECAMATAN ADMINISTRASI 7.01.03 - PROGRAM PEMBERDAYAAN MASYARAKAT DESA DAN KELURAHAN 7.01.03.2.02 - Kegiatan Pemberdayaan Kelurahan 7.01.03.2.02.0002 - Pembangunan Sarana dan Prasarana Kelurahan
532	Isu: *** 2. Sarana dan Prasarana Kewilayahan	Permasalahan: Jalan yang kurang baik jika musim hujan selalu terdapat genangan air yang membahayakan pengguna jalan Kelompok Sasaran: Wilayah RW.004 Kelurahan Terban depan Masjid akses menuju Masjid Keterangan: Perbaikan jalan Asumsi: Sepanjang 400 meter	Lokasi: Terban Detail Lokasi:	7.01.0.00.0.00.03.0005 - Kelurahan Terban 7.01 - KECAMATAN ADMINISTRASI 7.01.03 - PROGRAM PEMBERDAYAAN MASYARAKAT DESA DAN KELURAHAN 7.01.03.2.02 - Kegiatan Pemberdayaan Kelurahan 7.01.03.2.02.0002 - Pembangunan Sarana dan Prasarana Kelurahan
533	Isu: *** 1. Pemberdayaan Kewilayahan	Permasalahan: workshop Isi piringku karena mencegah adanya potensi stunting dari rumah tangga Kelompok Sasaran: kader posyandu Keterangan: pencegahan stunting untuk anak bayi hingga balita Asumsi: 80 orang	Lokasi: Wirogunan Detail Lokasi: kelurahan wirogunan	7.01.0.00.0.00.12.0002 - Kelurahan Wirogunan 7.01 - KECAMATAN ADMINISTRASI 7.01.03 - PROGRAM PEMBERDAYAAN MASYARAKAT DESA DAN KELURAHAN 7.01.03.2.02 - Kegiatan Pemberdayaan Kelurahan 7.01.03.2.02.0003 - Pemberdayaan Masyarakat di Kelurahan

534	Isu: *** 26. Infrastruktur Kawasan Permukiman	Permasalahan: Rumah tidak layak huni Kelompok Sasaran: Rumah warga tidak mampu Keterangan: Rumah sudah tidak layak huni Asumsi: Rp22.000.000	Lokasi: Klitren Detail Lokasi: Rumah Bp.Siman Hadi d/a Klitren Lor GK III/82 RT 04 RW 01 , Gondokusuman Yogyakarta	1.03.1.04.2.15.01.0000 - Dinas Pekerjaan Umum, Perumahan dan Kawasan Permukiman 1.04 - URUSAN PEMERINTAHAN BIDANG PERUMAHAN DAN KAWASAN PERMUKIMAN 1.04.03 - PROGRAM KAWASAN PERMUKIMAN 1.04.03.2.03 - Peningkatan Kualitas Kawasan Permukiman Kumuh dengan Luas di Bawah 10 (Sepuluh) Ha
535	Isu: *** 2. Sarana dan Prasarana Kewilayahan	Permasalahan: Pendangkalan SPAH Kelompok Sasaran: masyarakat Keterangan: Menambah tangkapan air di jalan lingkungan Asumsi: 10 Unit	Lokasi: Purbayan Detail Lokasi: RW 11 Purbayan	7.01.0.00.0.00.14.0003 - Kelurahan Purbayan 7.01 - KECAMATAN ADMINISTRASI 7.01.03 - PROGRAM PEMBERDAYAAN MASYARAKAT DESA DAN KELURAHAN 7.01.03.2.02 - Kegiatan Pemberdayaan Kelurahan 7.01.03.2.02.0002 - Pembangunan Sarana dan Prasarana Kelurahan
536	Isu: *** 25. Infrastruktur Jalan, Drainase, dan Jembatan Perkotaan	Permasalahan: Gorong - gorong saluran air ada yang rusak Kelompok Sasaran: Masyarakat Keterangan: Jalan umum, bukan milik perseorangan Asumsi: Sati titik, ukuran 175M2	Lokasi: Umbulharjo Detail Lokasi: Kampung tegalturi RT 12 RW 04, Kelurahan Giwangan, Kemantren Umbulharjo, Yogyakarta	1.03.1.04.2.15.01.0000 - Dinas Pekerjaan Umum, Perumahan dan Kawasan Permukiman 1.03 - URUSAN PEMERINTAHAN BIDANG PEKERJAAN UMUM DAN PENATAAN RUANG 1.03.06 - PROGRAM PENGELOLAAN DAN PENGEMBANGAN SISTEM DRAINASE 1.03.06.2.01 - Pengelolaan dan Pengembangan Sistem Drainase yang Terhubung Langsung dengan Sungai dalam Daerah Kabupaten/Kota

537	Isu: *** 2. Sarana dan Prasarana Kewilayahan	Permasalahan: RW. 05 Blunyahrejo membutuhkan gerobak sampah Kelompok Sasaran: RW.05 Blunyahrejo Keterangan: Gerobak sampah di RW. 05 sudah rusak Asumsi: Mohon pengadaan gerobak baru	Lokasi: Karangwaru Detail Lokasi: RW. 05 Blunyahrejo	7.01.0.00.0.00.01.0002 - Kelurahan Karangwaru 7.01 - KECAMATAN ADMINISTRASI 7.01.03 - PROGRAM PEMBERDAYAAN MASYARAKAT DESA DAN KELURAHAN 7.01.03.2.02 - Kegiatan Pemberdayaan Kelurahan 7.01.03.2.02.0002 - Pembangunan Sarana dan Prasarana Kelurahan
538	Isu: *** 2. Sarana dan Prasarana Kewilayahan	Permasalahan: Pelatihan Pengolahan sampah organik, ecoenzym dan budi daya magot Kelompok Sasaran: Warga RW 10 Purbayan Keterangan: Memaanfaatkan sisa-sisa limbah dapur untuk dimanfaatkan Asumsi: 50 orang selama 3 hari	Lokasi: Purbayan Detail Lokasi: RW 10 Purbayan	7.01.0.00.0.00.14.0003 - Kelurahan Purbayan 7.01 - KECAMATAN ADMINISTRASI 7.01.03 - PROGRAM PEMBERDAYAAN MASYARAKAT DESA DAN KELURAHAN 7.01.03.2.02 - Kegiatan Pemberdayaan Kelurahan 7.01.03.2.02.0003 - Pemberdayaan Masyarakat di Kelurahan
539	Isu: *** 2. Sarana dan Prasarana Kewilayahan	Permasalahan: Saluran sering mampet bila hujan dan bau Kelompok Sasaran: Kelompok masyarakat Keterangan: Saluran air perlu perbaikan Asumsi: saluran air yang ada tidak bergungsi dengan baik..	Lokasi: Keparakan Detail Lokasi: Jln HKS RT 50 Keparakan	7.01.0.00.0.00.12.0001 - Kelurahan Keparakan 7.01 - KECAMATAN ADMINISTRASI 7.01.03 - PROGRAM PEMBERDAYAAN MASYARAKAT DESA DAN KELURAHAN 7.01.03.2.02 - Kegiatan Pemberdayaan Kelurahan 7.01.03.2.02.0002 - Pembangunan Sarana dan Prasarana Kelurahan
540	Isu: *** 2. Sarana dan Prasarana Kewilayahan	Permasalahan: mengusulkan tamanisasi untuk menunjang perencanaan wilayah RW 11 Kelurahan Mujamuju Kemantren Umbulharjo sebagai kampung hijau Kelompok Sasaran: Masyarakat Keterangan: program untuk melestarikan fungsi lingkungan sekitar agar tetap terjaga kelangsungannya Asumsi: Wilayah RW 11Muja Muju Kemantren Umbulharjo	Lokasi: Muja Muju Detail Lokasi: RW 11Muja Muju Kemantren Umbulharjo	7.01.0.00.0.00.13.0002 - Kelurahan Muja-Muju 7.01 - KECAMATAN ADMINISTRASI 7.01.03 - PROGRAM PEMBERDAYAAN MASYARAKAT DESA DAN KELURAHAN 7.01.03.2.02 - Kegiatan Pemberdayaan Kelurahan 7.01.03.2.02.0002 - Pembangunan Sarana dan Prasarana Kelurahan

541	<p>Isu:</p> <p>*** 7. Pendidikan</p>	<p>Permasalahan:</p> <p>Meningkatkan mencintai membaca untuk mengurangi anak ketergantungan dengan getjet</p> <p>Kelompok Sasaran:</p> <p>Warga RT.040 RW.011 Kelurahan Demangan khusus anak-anak</p> <p>Keterangan:</p> <p>Pengadaan sarana dan prasarana membaca</p> <p>Asumsi:</p> <p>50 seri buku</p>	<p>Lokasi:</p> <p>Demangan</p> <p>Detail Lokasi:</p>	<p>1.01.2.19.0.00.01.0000 - Dinas Pendidikan Pemuda dan Olahraga</p> <p>1.01 - URUSAN PEMERINTAHAN BIDANG PENDIDIKAN</p> <p>1.01.02 - PROGRAM PENGELOLAAN PENDIDIKAN</p> <p>1.01.02.2.04 - Pengelolaan Pendidikan Nonformal/Kesetaraan</p>
542	<p>Isu:</p> <p>*** 2. Sarana dan Prasarana Kewilayahan</p>	<p>Permasalahan:</p> <p>warga belum mempunyai alat pencacah plastik,botol,gejas air mineral</p> <p>Kelompok Sasaran:</p> <p>warga masyarakat dan pengelola bank sampah</p> <p>Keterangan:</p> <p>memudahkan dalam mecacah sampah</p> <p>Asumsi:</p> <p>4 unit</p>	<p>Lokasi:</p> <p>Gedongkiwo</p> <p>Detail Lokasi:</p> <p>RW 10 gedongkiwo</p>	<p>7.01.0.00.0.00.08.0003 - Kelurahan Gedongkiwo</p> <p>7.01 - KECAMATAN ADMINISTRASI</p> <p>7.01.03 - PROGRAM PEMBERDAYAAN MASYARAKAT DESA DAN KELURAHAN</p> <p>7.01.03.2.02 - Kegiatan Pemberdayaan Kelurahan</p> <p>7.01.03.2.02.0002 - Pembangunan Sarana dan Prasarana Kelurahan</p>
543	<p>Isu:</p> <p>*** 9. Pengembangan Kapasitas Keluarga</p>	<p>Permasalahan:</p> <p>Masih banyak terdapat data keluarga yang tidak sesuai</p> <p>Kelompok Sasaran:</p> <p>Masyarakat</p> <p>Keterangan:</p> <p>Kampung Cokrodirjan</p> <p>Asumsi:</p> <p>2 kali</p>	<p>Lokasi:</p> <p>Suryatmajan</p> <p>Detail Lokasi:</p> <p>Kampung Cokrodirjan</p>	<p>2.08.2.14.0.00.01.0000 - Dinas Pemberdayaan Perempuan Perlindungan Anak dan Pengendalian Penduduk dan Keluarga Berencana</p> <p>2.14 - URUSAN PEMERINTAHAN BIDANG PENGENDALIAN PENDUDUK DAN KELUARGA BERENCANA</p> <p>2.14.02 - PROGRAM PENGENDALIAN PENDUDUK</p> <p>2.14.02.2.02 - Pemetaan Perkiraan Pengendalian Penduduk Cakupan Daerah Kabupaten/Kota</p> <p>2.14.02.2.02.0015 - Pembentukan dan operasionalisasi Rumah Data Kependudukan di Kampung KB Untuk Memperkuat Integrasi Program Bangsa Kencana di Sektor Lain</p>
544	<p>Isu:</p> <p>*** 2. Sarana dan Prasarana Kewilayahan</p>	<p>Permasalahan:</p> <p>Kebutuhan ember tumpuk 100 unit di RW 4 dan RW 10 Kelurahan Cokrodingratan</p> <p>Kelompok Sasaran:</p> <p>Kelompok Bank Sampah dan Warga di RW 4 dan RW 10 Kelurahan Cokrodingratan</p> <p>Keterangan:</p> <p>Lokasi di RW 4 dan RW 10 Kelurahan Cokrodingratan</p> <p>Asumsi:</p> <p>Kebutuhan ember tumpuk 100 unit</p>	<p>Lokasi:</p> <p>Cokrodingratan</p> <p>Detail Lokasi:</p> <p>RW 4 dan RW 10 Kelurahan Cokrodingratan</p>	<p>7.01.0.00.0.00.02.0002 - Kelurahan Cokrodingratan</p> <p>7.01 - KECAMATAN ADMINISTRASI</p> <p>7.01.03 - PROGRAM PEMBERDAYAAN MASYARAKAT DESA DAN KELURAHAN</p> <p>7.01.03.2.02 - Kegiatan Pemberdayaan Kelurahan</p> <p>7.01.03.2.02.0003 - Pemberdayaan Masyarakat di Kelurahan</p>

545	<p>Isu:</p> <p>*** 2. Sarana dan Prasarana Kewilayahan</p>	<p>Permasalahan:</p> <p>permohonan pengadaan tensi meter di wilayah kampung Badran</p> <p>Kelompok Sasaran:</p> <p>warga masyarakat</p> <p>Keterangan:</p> <p>untuk fasilitas posyandu dan cek kesehatan lansia</p> <p>Asumsi:</p> <p>1 unit</p>	<p>Lokasi:</p> <p>Bumijo</p> <p>Detail Lokasi:</p> <p>kampung badran RT 52 RW 12</p>	<p>7.01.0.00.0.00.02.0001 - Kelurahan Bumijo</p> <p>7.01 - KECAMATAN ADMINISTRASI</p> <p>7.01.03 - PROGRAM PEMBERDAYAAN MASYARAKAT DESA DAN KELURAHAN</p> <p>7.01.03.2.02 - Kegiatan Pemberdayaan Kelurahan</p> <p>7.01.03.2.02.0003 - Pemberdayaan Masyarakat di Kelurahan</p>
546	<p>Isu:</p> <p>*** 1. Pemberdayaan Kewilayahan</p>	<p>Permasalahan:</p> <p>Perlu nya peningkatan kapasitas</p> <p>Kelompok Sasaran:</p> <p>Pengurus PKK RW 12 Pilahan</p> <p>Keterangan:</p> <p>pelatihan peningkatan kapasitas kelembagaan</p> <p>Asumsi:</p> <p>1 paket pelatihan peningkatan kapasitas kelembagaan</p>	<p>Lokasi:</p> <p>Rejowinangun</p> <p>Detail Lokasi:</p> <p>RW 12 Pilahan Rejowinangun</p>	<p>7.01.0.00.0.00.14.0001 - Kelurahan Rejowinangun</p> <p>7.01 - KECAMATAN ADMINISTRASI</p> <p>7.01.03 - PROGRAM PEMBERDAYAAN MASYARAKAT DESA DAN KELURAHAN</p> <p>7.01.03.2.02 - Kegiatan Pemberdayaan Kelurahan</p> <p>7.01.03.2.02.0003 - Pemberdayaan Masyarakat di Kelurahan</p>
547	<p>Isu:</p> <p>*** 2. Sarana dan Prasarana Kewilayahan</p>	<p>Permasalahan:</p> <p>pasangan CCTV untuk menjaga dan meningkatkan keamanan lingkungan</p> <p>Kelompok Sasaran:</p> <p>masyarakat</p> <p>Keterangan:</p> <p>lokasi berada di jalan lingkungan</p> <p>Asumsi:</p> <p>membutuhkan 5 titik pemasangan CCTV</p>	<p>Lokasi:</p> <p>Demangan</p> <p>Detail Lokasi:</p> <p>Blok E , Pengok, Demangan , Gondokusuman</p>	<p>7.01.0.00.0.00.03.0001 - Kelurahan Demangan</p> <p>7.01 - KECAMATAN ADMINISTRASI</p> <p>7.01.03 - PROGRAM PEMBERDAYAAN MASYARAKAT DESA DAN KELURAHAN</p> <p>7.01.03.2.02 - Kegiatan Pemberdayaan Kelurahan</p> <p>7.01.03.2.02.0002 - Pembangunan Sarana dan Prasarana Kelurahan</p>
548	<p>Isu:</p> <p>*** 26. Infrastruktur Kawasan Permukiman</p>	<p>Permasalahan:</p> <p>Rumah tidak layak Huni</p> <p>Kelompok Sasaran:</p> <p>Rumah Bapak Eko Yogo Ismanto</p> <p>Keterangan:</p> <p>Lokasi di keparakan Lor MGI/545A Rt 28 Rw 07</p> <p>Asumsi:</p> <p>Membutuhkan Rehap Rumah</p>	<p>Lokasi:</p> <p>Keparakan</p> <p>Detail Lokasi:</p> <p>Keparakan Lor MGI/545A Rt 32 Rw 07</p>	<p>1.03.1.04.2.15.01.0000 - Dinas Pekerjaan Umum, Perumahan dan Kawasan Permukiman</p> <p>1.04 - URUSAN PEMERINTAHAN BIDANG PERUMAHAN DAN KAWASAN PERMUKIMAN</p> <p>1.04.03 - PROGRAM KAWASAN PERMUKIMAN</p> <p>1.04.03.2.03 - Peningkatan Kualitas Kawasan Permukiman Kumuh dengan Luas di Bawah 10 (Sepuluh) Ha</p>

549	Isu: *** 25. Infrastruktur Jalan, Drainase, dan Jembatan Perkotaan	Permasalahan: Keamanan dan Kenyamanan Kelompok Sasaran: Warga RW 04 dan 06 Kelurahan Purbayan Keterangan: Keamana bagi pengguna jalan Asumsi: 500 meter Jalan sepanjang RW --4 dan RW 06 berbatasan dengan Wilayah BAntul	Lokasi: Purbayan Detail Lokasi: sepanjang zTimur RW --4 dan RW 06 berbatasan dengan Wilayah BAntul	1.03.1.04.2.15.01.0000 - Dinas Pekerjaan Umum, Perumahan dan Kawasan Permukiman 2.15 - URUSAN PEMERINTAHAN BIDANG PERHUBUNGAN 2.15.02 - PROGRAM PENYELENGGARAAN LALU LINTAS DAN ANGKUTAN JALAN (LLAJ) 2.15.02.2.02 - Penyediaan Perlengkapan Jalan di Jalan Kabupaten/Kota
550	Isu: *** 14. Pelestarian Budaya dan Tradisi	Permasalahan: Belum adanya ijin RKB dan masih minimnya kegiatan kebudayaan Kelompok Sasaran: Masyarakat Karangwaru Keterangan: Dengan adanya pembinaan dan pengembangan Karangwaru sebagai RKB maka kegiatan kebudayaan dapat maksimal Asumsi: 1x kegiatan 50 orang	Lokasi: Karangwaru Detail Lokasi: Kelurahan Karangwaru	2.22.0.00.0.00.01.0000 - Dinas Kebudayaan (Kundha Kabudayan) 2.22 - URUSAN PEMERINTAHAN BIDANG KEBUDAYAAN 2.22.08 - PROGRAM PENYELENGGARAAN KEISTIMEWAAN YOGYAKARTA URUSAN KEBUDAYAAN 2.22.08.5.07 - Adat, Seni, Tradisi dan Lembaga Budaya 2.22.08.5.07.0001 - Pembinaan dan Pengembangan Rintisan Desa dan Kantong Budaya
551	Isu: *** 2. Sarana dan Prasarana Kewilayahan	Permasalahan: Pengadaan timbangan digital untuk posyandu se kelurahan Warungboto Kelompok Sasaran: anak Keterangan: Pengadaan timbangan digital untuk posyandu se kelurahan Warungboto Asumsi: 9 unit	Lokasi: Warungboto Detail Lokasi: 1 unit setiap RW di kelurahan Warungboto	7.01.0.00.0.00.13.0004 - Kelurahan Warungboto 7.01 - KECAMATAN ADMINISTRASI 7.01.03 - PROGRAM PEMBERDAYAAN MASYARAKAT DESA DAN KELURAHAN 7.01.03.2.02 - Kegiatan Pemberdayaan Kelurahan 7.01.03.2.02.0003 - Pemberdayaan Masyarakat di Kelurahan
552	Isu: *** 1. Pemberdayaan Kewilayahan	Permasalahan: Workshop Pokdarwis Kelompok Sasaran: pokdarwis Keterangan: &Peningkatan kapasitas pokmaswis& Asumsi: &36 orang x 2 hari&	Lokasi: Muja Muju Detail Lokasi: 3 kampung	7.01.0.00.0.00.13.0002 - Kelurahan Muja-Muju 7.01 - KECAMATAN ADMINISTRASI 7.01.03 - PROGRAM PEMBERDAYAAN MASYARAKAT DESA DAN KELURAHAN 7.01.03.2.02 - Kegiatan Pemberdayaan Kelurahan 7.01.03.2.02.0003 - Pemberdayaan Masyarakat di Kelurahan

553	Isu: *** 2. Sarana dan Prasarana Kewilayahan	Permasalahan: Pembangunan gapura dan pintu masuk (sebelah barat) Kelompok Sasaran: Balai RW 12 Keterangan: &Penunjang Kelurahan Muja Muju& Asumsi: 1 unit	Lokasi: Muja Muju Detail Lokasi: RW 12	7.01.0.00.0.00.13.0002 - Kelurahan Muja-Muju 7.01 - KECAMATAN ADMINISTRASI 7.01.03 - PROGRAM PEMBERDAYAAN MASYARAKAT DESA DAN KELURAHAN 7.01.03.2.02 - Kegiatan Pemberdayaan Kelurahan 7.01.03.2.02.0002 - Pembangunan Sarana dan Prasarana Kelurahan
554	Isu: *** 1. Pemberdayaan Kewilayahan	Permasalahan: Minimnya pengetahuan terhadap hal pertolongan medis darurat Kelompok Sasaran: masyarakat Keterangan: usulan pelatihan PPGD Pertolongan pertama gawat darurat medis Asumsi: 1 paket pelatihan	Lokasi: KOTA YOGYAKARTA Detail Lokasi: Kemantren Kotagede	7.01.0.00.0.00.14.0000 - Kemantren Kotagede 7.01 - KECAMATAN ADMINISTRASI 7.01.03 - PROGRAM PEMBERDAYAAN MASYARAKAT DESA DAN KELURAHAN 7.01.03.2.06 - Pemberdayaan dan Kesejahteraan Keluarga Tingkat Kecamatan dan Kelurahan 7.01.03.2.06.0010 - Pelatihan Keluarga Tanggap Bencana Alam
555	Isu: *** 7. Pendidikan	Permasalahan: permohonan sosialisasi cara mengakses JPD Kelompok Sasaran: warga masyarakat Keterangan: warga masyarakat pakuncen masih banyak yang blm bisa mengakses JPD Asumsi: 25 orang	Lokasi: Pakuncen Detail Lokasi: RW 06	1.01.2.19.0.00.01.0000 - Dinas Pendidikan Pemuda dan Olahraga 1.01 - URUSAN PEMERINTAHAN BIDANG PENDIDIKAN 1.01.02 - PROGRAM PENGELOLAAN PENDIDIKAN 1.01.02.2.01 - Pengelolaan Pendidikan Sekolah Dasar
556	Isu: *** 1. Pemberdayaan Kewilayahan	Permasalahan: Pelatihan Hidroponik sayuran kelompok tani Kelompok Sasaran: Masyarakat Keterangan: Untuk meningkatkan kapasitas masyarakat terhadap pertanian dengan memanfaatkan lahan kosong sempit serta menambah pemasukan masyarakat jika sudah panen kedepannya. Asumsi: 1 kali 35 Orang	Lokasi: Notoprajan Detail Lokasi: Wilayah Ngampilan RW 02, RW 03 Notoprajan, Ngampilan Yk	7.01.0.00.0.00.06.0002 - Kelurahan Notoprajan 7.01 - KECAMATAN ADMINISTRASI 7.01.03 - PROGRAM PEMBERDAYAAN MASYARAKAT DESA DAN KELURAHAN 7.01.03.2.02 - Kegiatan Pemberdayaan Kelurahan 7.01.03.2.02.0003 - Pemberdayaan Masyarakat di Kelurahan

557	<p>Isu:</p> <p>*** 6. Pengembangan Kapasitas dan Keterampilan Masyarakat</p>	<p>Permasalahan:</p> <p>warga membutuhkan informasi pendampingan terkait pelatihan cake maupun pastry agar dapat mengembangkan kreativitas diri. sebagian ada yang sudah memiliki usaha pastry rumahan sebagian belum.</p> <p>Kelompok Sasaran:</p> <p>warga Rw 02 Prawirodirjan, Gondomanan</p> <p>Keterangan:</p> <p>Pelatihan dilakukan warga agar peserta dapat menerapkan praktek membuat cake maupun pastry secara baik dan layak jual, serta mengetahui cara menghitung keuntungan maupun packaging yang menarik. Diharapkan menumbuhkan wirausaha baru, maupun memperkaya variasi menu bagi pelaku rintisan usaha.</p> <p>Asumsi:</p> <p>10 orang</p>	<p>Lokasi:</p> <p>Prawirodirjan</p> <p>Detail Lokasi:</p> <p>Rw 02 Prawirodirjan, Gondomanan</p>	<p>1.06.2.07.3.32.01.0000 - Dinas Sosial Tenaga Kerja dan Transmigrasi 2.07 - URUSAN PEMERINTAHAN BIDANG TENAGA KERJA</p> <p>2.07.03 - PROGRAM PELATIHAN KERJA DAN PRODUKTIVITAS TENAGA KERJA</p> <p>2.07.03.2.01 - Pelaksanaan Pelatihan berdasarkan Unit Kompetensi</p>
558	<p>Isu:</p> <p>*** 2. Sarana dan Prasarana Kewilayahan</p>	<p>Permasalahan:</p> <p>Pemasangan Kamera CCTV</p> <p>Kelompok Sasaran:</p> <p>warga</p> <p>Keterangan:</p> <p>Pemantauan daerah rawan banjir, keamanan lingkungan kampung Keselamatan dan keamanan masyarakat</p> <p>Asumsi:</p> <p>3 titik</p>	<p>Lokasi:</p> <p>Muja Muju</p> <p>Detail Lokasi:</p> <p>Kampung Miliran, Balirejo, Muja Muju</p>	<p>7.01.0.00.0.00.13.0002 - Kelurahan Muja-Muju 7.01 - KECAMATAN ADMINISTRASI 7.01.03 - PROGRAM PEMBERDAYAAN MASYARAKAT DESA DAN KELURAHAN 7.01.03.2.02 - Kegiatan Pemberdayaan Kelurahan 7.01.03.2.02.0002 - Pembangunan Sarana dan Prasarana Kelurahan</p>
559	<p>Isu:</p> <p>*** 2. Sarana dan Prasarana Kewilayahan</p>	<p>Permasalahan:</p> <p>pemasangan cermin cembung di wilayah RW 02 Muja Muju sebanyak 3 titik di RT 04 (dua lokasi) dan di RT 05 (satu lokasi)</p> <p>Kelompok Sasaran:</p> <p>Masyarakat</p> <p>Keterangan:</p> <p>Demi keselamatan pengguna jalan dan warga yang melintasi area tersebut dikarekan diarea tersebut sangat rawan jika tidak menggunakan cermin cembung</p> <p>Asumsi:</p> <p>3 titik terdiri dari Rt 04 membutuhkan 2 titik dan Rt 05 membutuhkan 1 titik</p>	<p>Lokasi:</p> <p>Muja Muju</p> <p>Detail Lokasi:</p> <p>Rt 04 dan Rt 05 RW 02 Muja Muju Kemantren Umbulharjo</p>	<p>7.01.0.00.0.00.13.0002 - Kelurahan Muja-Muju 7.01 - KECAMATAN ADMINISTRASI</p> <p>7.01.03 - PROGRAM PEMBERDAYAAN MASYARAKAT DESA DAN KELURAHAN</p> <p>7.01.03.2.02 - Kegiatan Pemberdayaan Kelurahan 7.01.03.2.02.0002 - Pembangunan Sarana dan Prasarana Kelurahan</p>

560	<p>Isu:</p> <p>*** 2. Sarana dan Prasarana Kewilayahan</p>	<p>Permasalahan:</p> <p>menghambat akses jalan saat setelah terjadi hujan</p> <p>Kelompok Sasaran:</p> <p>Masyarakat</p> <p>Keterangan:</p> <p>Pengadaan peresapan SAH</p> <p>Asumsi:</p> <p>5 unit</p>	<p>Lokasi:</p> <p>Rejowinangun</p> <p>Detail Lokasi:</p> <p>RT 41 RW 13 Pilaan Rejowinangun</p>	<p>7.01.0.00.0.00.14.0001 - Kelurahan Rejowinangun</p> <p>7.01 - KECAMATAN ADMINISTRASI</p> <p>7.01.03 - PROGRAM PEMBERDAYAAN MASYARAKAT DESA DAN KELURAHAN</p> <p>7.01.03.2.02 - Kegiatan Pemberdayaan Kelurahan</p> <p>7.01.03.2.02.0002 - Pembangunan Sarana dan Prasarana Kelurahan</p>
561	<p>Isu:</p> <p>*** 23. Infrastruktur Pengelolaan Sumber Daya Air</p>	<p>Permasalahan:</p> <p>sejak 2015 diusulkan belum pernah terealisasi</p> <p>Kelompok Sasaran:</p> <p>Lingkungan Greenhouse RW 23 Brontokusuman</p> <p>Keterangan:</p> <p>Talut kondisi rusak</p> <p>Asumsi:</p> <p>200 m</p>	<p>Lokasi:</p> <p>Brontokusuman</p> <p>Detail Lokasi:</p> <p>RW 23 Greenhouse, Brontokusuman, mergangsan</p>	<p>1.03.1.04.2.15.01.0000 - Dinas Pekerjaan Umum, Perumahan dan Kawasan Permukiman</p> <p>1.03 - URUSAN PEMERINTAHAN BIDANG PEKERJAAN UMUM DAN PENATAAN RUANG</p> <p>1.03.02 - PROGRAM PENGELOLAAN SUMBER DAYA AIR (SDA)</p> <p>1.03.02.2.01 - Pengelolaan SDA dan Bangunan Pengaman Pantai pada Wilayah Sungai (WS) dalam 1 (Satu) Daerah Kabupaten/Kota</p>
562	<p>Isu:</p> <p>*** 2. Sarana dan Prasarana Kewilayahan</p>	<p>Permasalahan:</p> <p>Paving blok 400 meter sekampung Ratmakan</p> <p>Kelompok Sasaran:</p> <p>masyarakat</p> <p>Keterangan:</p> <p>Paving blok 400 meter sekampung Ratmakan</p> <p>Asumsi:</p> <p>400 m</p>	<p>Lokasi:</p> <p>Ngupasan</p> <p>Detail Lokasi:</p> <p>RW 07, 08, 09, Kampung Ratmakan, kelurahan Ngupasan</p>	<p>7.01.0.00.0.00.10.0001 - Kelurahan Ngupasan</p> <p>7.01 - KECAMATAN ADMINISTRASI</p> <p>7.01.03 - PROGRAM PEMBERDAYAAN MASYARAKAT DESA DAN KELURAHAN</p> <p>7.01.03.2.02 - Kegiatan Pemberdayaan Kelurahan</p> <p>7.01.03.2.02.0002 - Pembangunan Sarana dan Prasarana Kelurahan</p>
563	<p>Isu:</p> <p>*** 1. Pemberdayaan Kewilayahan</p>	<p>Permasalahan:</p> <p>Pembinaan Kepemudaan melalui keterlibatan pemuda dalam mengorganisir event.</p> <p>Kelompok Sasaran:</p> <p>Pembinaan Kepemudaan melalui keterlibatan pemuda dalam mengorganisir event. Mantrijeron</p> <p>Keterangan:</p> <p>Pembinaan Kepemudaan melalui keterlibatan pemuda dalam mengorganisir event.</p> <p>Asumsi:</p> <p>1 paket kegiatan</p>	<p>Lokasi:</p> <p>Mantrijeron</p> <p>Detail Lokasi:</p>	<p>7.01.0.00.0.00.08.0000 - Kementren Mantrijeron</p> <p>7.01 - KECAMATAN ADMINISTRASI</p> <p>7.01.03 - PROGRAM PEMBERDAYAAN MASYARAKAT DESA DAN KELURAHAN</p> <p>7.01.03.2.02 - Kegiatan Pemberdayaan Kelurahan</p>

564	Isu: *** 6. Pengembangan Kapasitas dan Keterampilan Masyarakat	Permasalahan: kurangnya pengrajin batik dan pemberdayaan disabilitas Kelompok Sasaran: warga kelurahan wirobrajan Keterangan: pelatihan membuat batik Asumsi: 40 orang	Lokasi: Wirobrajan Detail Lokasi: kelurahan wirobrajan	1.06.2.07.3.32.01.0000 - Dinas Sosial Tenaga Kerja dan Transmigrasi 2.07 - URUSAN PEMERINTAHAN BIDANG TENAGA KERJA 2.07.03 - PROGRAM PELATIHAN KERJA DAN PRODUKTIVITAS TENAGA KERJA 2.07.03.2.01 - Pelaksanaan Pelatihan berdasarkan Unit Kompetensi
565	Isu: *** 26. Infrastruktur Kawasan Permukiman	Permasalahan: Karena Rumah Sudah Tidak Layak Kelompok Sasaran: Rumah Bp Wahyu Nugroho Aries Sulistyawan Keterangan: Lokasi Di Keparakan Lor MGI/1066 Rt 32 Rw 07 Asumsi: Membutuhkan Rehap Rumah	Lokasi: Keparakan Detail Lokasi: Keparakan Lor MGI/1066 Rt 32 Rw 07	1.03.1.04.2.15.01.0000 - Dinas Pekerjaan Umum, Perumahan dan Kawasan Permukiman 1.04 - URUSAN PEMERINTAHAN BIDANG PERUMAHAN DAN KAWASAN PERMUKIMAN 1.04.03 - PROGRAM KAWASAN PERMUKIMAN 1.04.03.2.03 - Peningkatan Kualitas Kawasan Permukiman Kumuh dengan Luas di Bawah 10 (Sepuluh) Ha
566	Isu: *** 2. Sarana dan Prasarana Kewilayahan	Permasalahan: Belum pernah terpasang lokasi rawan kecelakaan Kelompok Sasaran: Masyarakat Keterangan: jalan umum dan bukan milik perseorangan Asumsi: 1 titik	Lokasi: Tegalrejo Detail Lokasi: Kampung Sudagaran RT 42 RW 12, Kelurahan Tegalrejo, Kemantren Tegalrejo, Yogyakarta	7.01.0.00.0.00.01.0003 - Kelurahan Tegalrejo 7.01 - KECAMATAN ADMINISTRASI 7.01.03 - PROGRAM PEMBERDAYAAN MASYARAKAT DESA DAN KELURAHAN 7.01.03.2.02 - Kegiatan Pemberdayaan Kelurahan 7.01.03.2.02.0002 - Pembangunan Sarana dan Prasarana Kelurahan
567	Isu: *** 22. Bangunan Gedung Pemerintah	Permasalahan: terlihat panas dan kurang bersih Kelompok Sasaran: Wilayah kelurahan Demangan Keterangan: Renovasi PUSKESMAS Asumsi: Rp.50.000.000	Lokasi: Demangan Detail Lokasi:	1.03.1.04.2.15.01.0000 - Dinas Pekerjaan Umum, Perumahan dan Kawasan Permukiman 1.03 - URUSAN PEMERINTAHAN BIDANG PEKERJAAN UMUM DAN PENATAAN RUANG 1.03.08 - PROGRAM PENATAAN BANGUNAN GEDUNG 1.03.08.2.01 - Penyelenggaraan Bangunan Gedung di Wilayah Daerah Kabupaten/Kota, Pemberian Izin Mendirikan Bangunan (IMB) dan Sertifikat Laik Fungsi Bangunan Gedung

568	Isu: *** 25. Infrastruktur Jalan, Drainase, dan Jembatan Perkotaan	Permasalahan: Lampu Mati Kelompok Sasaran: Masyarakat Keterangan: Lokasi Jalan Umum Asumsi: 4 titik	Lokasi: Tegalrejo Detail Lokasi: Kampung Sudagaran RT 43 RW 12 Kelurahan Pringgokusuman, Kecamatan Tegalrejo Yogyakarta	1.03.1.04.2.15.01.0000 - Dinas Pekerjaan Umum, Perumahan dan Kawasan Permukiman 2.15 - URUSAN PEMERINTAHAN BIDANG PERHUBUNGAN 2.15.02 - PROGRAM PENYELENGGARAAN LALU LINTAS DAN ANGKUTAN JALAN (LLAJ) 2.15.02.2.02 - Penyediaan Perlengkapan Jalan di Jalan Kabupaten/Kota
569	Isu: *** 2. Sarana dan Prasarana Kewilayahan	Permasalahan: pemasangan cctv diwilayah untuk keamanan lingkungan Kelompok Sasaran: masyarakat Keterangan: agar bisa memantau keamanan lingkungan Asumsi: 4 titik	Lokasi: Kadipaten Detail Lokasi: perbatasan RW 09 dengan RW 06,perbatasan RW 04 dengan 08,perbatasan RW 04 dengan RW 06,perbatasan RW 05 dengan RW 06	7.01.0.00.0.00.09.0003 - Kelurahan Kadipaten 7.01 - KECAMATAN ADMINISTRASI 7.01.03 - PROGRAM PEMBERDAYAAN MASYARAKAT DESA DAN KELURAHAN 7.01.03.2.02 - Kegiatan Pemberdayaan Kelurahan 7.01.03.2.02.0002 - Pembangunan Sarana dan Prasarana Kelurahan
570	Isu: *** 23. Infrastruktur Pengelolaan Sumber Daya Air	Permasalahan: Bantaran pinggir sungai rawan ambrol dan longsor dampaknya 2 sampai 3 RT kehilangan tempat tinggal. Kelompok Sasaran: Masyarakat Keterangan: Lokasi berada di RW 08 Rejowinangun Asumsi: membutuhkan 2 titik sepanjang 200 m	Lokasi: Rejowinangun Detail Lokasi:	1.03.1.04.2.15.01.0000 - Dinas Pekerjaan Umum, Perumahan dan Kawasan Permukiman 1.03 - URUSAN PEMERINTAHAN BIDANG PEKERJAAN UMUM DAN PENATAAN RUANG 1.03.02 - PROGRAM PENGELOLAAN SUMBER DAYA AIR (SDA) 1.03.02.2.01 - Pengelolaan SDA dan Bangunan Pengaman Pantai pada Wilayah Sungai (WS) dalam 1 (Satu) Daerah Kabupaten/Kota
571	Isu: *** 26. Infrastruktur Kawasan Permukiman	Permasalahan: Rumah tidak layak huni Kelompok Sasaran: Rumah warga tidak mampu Keterangan: Rumah sudah tidak layak huni Asumsi:	Lokasi: Baciro Detail Lokasi: Rumah Bp.Irwan Ristyana d/a Gendeng GK 4/694 RT 71,RW 17 Baciro,Yogyakarta	1.03.1.04.2.15.01.0000 - Dinas Pekerjaan Umum, Perumahan dan Kawasan Permukiman 1.04 - URUSAN PEMERINTAHAN BIDANG PERUMAHAN DAN KAWASAN PERMUKIMAN 1.04.03 - PROGRAM KAWASAN PERMUKIMAN 1.04.03.2.03 - Peningkatan Kualitas Kawasan Permukiman Kumuh dengan Luas di Bawah 10 (Sepuluh) Ha

Rp22.000.000

572	Isu: *** 2. Sarana dan Prasarana Kewilayahan	Permasalahan: tikungan membahayakan bagi pengguna jalan Kelompok Sasaran: pengguna jalan Keterangan: demi keamanan pengguna jalan Asumsi: 2 titik	Lokasi: Suryodiningratan Detail Lokasi: RT 03 RW 01 dan RT 06 RW 02 Kampung Pugeran Kelurahan Suryodiningratan, Kemantren Mantrijeron	7.01.0.00.0.00.08.0002 - Kelurahan Suryodiningratan 7.01 - KECAMATAN ADMINISTRASI 7.01.03 - PROGRAM PEMBERDAYAAN MASYARAKAT DESA DAN KELURAHAN 7.01.03.2.02 - Kegiatan Pemberdayaan Kelurahan 7.01.03.2.02.0002 - Pembangunan Sarana dan Prasarana Kelurahan
573	Isu: *** 25. Infrastruktur Jalan, Drainase, dan Jembatan Perkotaan	Permasalahan: Pengadaan lampu sorot makam Kelompok Sasaran: warga Keterangan: Belum adanya penerangan makan Asumsi: 1 unit	Lokasi: Muja Muju Detail Lokasi: 3 makam [Makam Ngeseng (RW09), Makam Ngemban Saliro (RW10), Makam Mangku Sariro (RW12)]	1.03.1.04.2.15.01.0000 - Dinas Pekerjaan Umum, Perumahan dan Kawasan Permukiman 2.15 - URUSAN PEMERINTAHAN BIDANG PERHUBUNGAN 2.15.02 - PROGRAM PENYELENGGARAAN LALU LINTAS DAN ANGKUTAN JALAN (LLAJ) 2.15.02.2.02 - Penyediaan Perlengkapan Jalan di Jalan Kabupaten/Kota
574	Isu: *** 2. Sarana dan Prasarana Kewilayahan	Permasalahan: 2 pos ronda dalam kondisi rusak di RT 51 RW 11 dan RT 34 RW 8 Kelurahan Bumijo Kelompok Sasaran: Warga masyarakat di RT 51 RW 11 dan RT 34 RW 8 Kelurahan Bumijo Keterangan: Berlokasi RT 51 RW 11 dan RT 34 RW 8 Kelurahan Bumijo Asumsi: Kebutuhan perbaikan 2 pos ronda di RT 51 RW 11 dan RT 34 RW 8 Kelurahan Bumijo	Lokasi: Bumijo Detail Lokasi: RT 51 RW 11 dan RT 34 RW 8 Kelurahan Bumijo	7.01.0.00.0.00.02.0001 - Kelurahan Bumijo 7.01 - KECAMATAN ADMINISTRASI 7.01.03 - PROGRAM PEMBERDAYAAN MASYARAKAT DESA DAN KELURAHAN 7.01.03.2.02 - Kegiatan Pemberdayaan Kelurahan 7.01.03.2.02.0002 - Pembangunan Sarana dan Prasarana Kelurahan
575	Isu: *** 2. Sarana dan Prasarana Kewilayahan	Permasalahan: Pembuatan kompos Kelompok Sasaran: gedongkiwo RW 1 Keterangan: Pembuatan kompos Asumsi: 45 buah	Lokasi: Gedongkiwo Detail Lokasi:	7.01.0.00.0.00.08.0003 - Kelurahan Gedongkiwo 7.01 - KECAMATAN ADMINISTRASI 7.01.03 - PROGRAM PEMBERDAYAAN MASYARAKAT DESA DAN KELURAHAN 7.01.03.2.02 - Kegiatan Pemberdayaan Kelurahan 7.01.03.2.02.0002 - Pembangunan Sarana dan Prasarana Kelurahan

576	Isu: *** 2. Sarana dan Prasarana Kewilayahan	Permasalahan: lampu yang ada sebagian mati dan penambahan titik di wilayah RT. 18 dan 15 RW 05 Kelurahan Tegalrejo Kelompok Sasaran: warga masyarakat RT 15 dan 18 RW 05 Kel Tegalrejo Keterangan: penambahan titik PJU sebanyak5 titik dan pergantian PJU 10 titik di RT 15 dan 18 RW 05 kel, Tegalrejo Asumsi: penambahan titik PJU 5 titik dan pergantian lampu 10	Lokasi: Tegalrejo Detail Lokasi: di RT 15 dan RT 18 RW 05 kelurahan Tegalrejo	7.01.0.00.0.00.01.0003 - Kelurahan Tegalrejo 7.01 - KECAMATAN ADMINISTRASI 7.01.03 - PROGRAM PEMBERDAYAAN MASYARAKAT DESA DAN KELURAHAN 7.01.03.2.02 - Kegiatan Pemberdayaan Kelurahan 7.01.03.2.02.0002 - Pembangunan Sarana dan Prasarana Kelurahan
577	Isu: *** 2. Sarana dan Prasarana Kewilayahan	Permasalahan: lokasi 16 titik lampu penerangan padam di sepanjang talud sungai code Kelompok Sasaran: masyarakat Keterangan: lokasi di sepanjang talud sungai code RW 14 Juminahan Kelurahan Tegalpanggung Kecamatan Danurejan Asumsi: 16 Titik Lokasi	Lokasi: Tegalpanggung Detail Lokasi: sepanjang talud sungai code RW 14 Juminahan Kelurahan Tegalpanggung Kecamatan Danurejan	7.01.0.00.0.00.04.0002 - Kelurahan Tegalpanggung 7.01 - KECAMATAN ADMINISTRASI 7.01.03 - PROGRAM PEMBERDAYAAN MASYARAKAT DESA DAN KELURAHAN 7.01.03.2.02 - Kegiatan Pemberdayaan Kelurahan 7.01.03.2.02.0002 - Pembangunan Sarana dan Prasarana Kelurahan
578	Isu: *** 4. Bantuan Sosial	Permasalahan: permohonan pendampingan menjadi anggota KUBE untuk warga serta bantuan dana untuk usaha yang dibentuk Kelompok Sasaran: KUBE RW 09 Wirobrajan Keterangan: antusiasme warga menjadi anggota KUBE cukup baik sehingga terus membutuhkan pendampingan serta bantuan dana terhadap usaha yang telah dibuat Asumsi: 2-5 Kelompok	Lokasi: Wirobrajan Detail Lokasi: Rw 09 Wirobrajan	1.06.2.07.3.32.01.0000 - Dinas Sosial Tenaga Kerja dan Transmigrasi 1.06 - URUSAN PEMERINTAHAN BIDANG SOSIAL 1.06.04 - PROGRAM REHABILITASI SOSIAL 1.06.04.2.01 - Rehabilitasi Sosial Dasar Penyandang Disabilitas Terlantar, Anak Terlantar, Lanjut Usia Terlantar, serta Gelandangan Pengemis di Luar Panti Sosial 1.06.04.2.01.0005 - Pemberian Bimbingan Fisik, Mental, Spiritual, dan Sosial

579	<p>Isu:</p> <p>*** 6. Pengembangan Kapasitas dan Keterampilan Masyarakat</p>	<p>Permasalahan:</p> <p>Pelatihan Pelatihan Stir Mobil & SIM A tingkat kota untuk warga Rw 01 Patangpuluhan</p> <p>Kelompok Sasaran:</p> <p>Warga Rw 01 Patangpuluhan Usia muda 18-40 tahun</p> <p>Keterangan:</p> <p>Permohonan pelatihan Stir Mobil dimaksudkan agar warga dapat menerapkan praktek menyetir secara lancar serta menambah keterampilan bekal masuk ke dunia pekerjaan</p> <p>Asumsi:</p> <p>15-20 Orang</p>	<p>Lokasi:</p> <p>Patangpuluhan</p> <p>Detail Lokasi:</p> <p>Rw 01 Patangpuluhan Wirobrajan</p>	<p>1.06.2.07.3.32.01.0000 - Dinas Sosial Tenaga Kerja dan Transmigrasi</p> <p>2.07 - URUSAN PEMERINTAHAN BIDANG TENAGA KERJA</p> <p>2.07.03 - PROGRAM PELATIHAN KERJA DAN PRODUKTIVITAS TENAGA KERJA</p> <p>2.07.03.2.01 - Pelaksanaan Pelatihan berdasarkan Unit Kompetensi</p>
580	<p>Isu:</p> <p>*** 1. Pemberdayaan Kewilayahan</p>	<p>Permasalahan:</p> <p>peningkatan kemampuan marketing dengan IT</p> <p>Kelompok Sasaran:</p> <p>UKmk kampung Karangkajen</p> <p>Keterangan:</p> <p>pelatihan di Wilayah Kampung Karangkajen</p> <p>Asumsi:</p> <p>1 kali pelatihan dengan 20 orang pelaku umkm</p>	<p>Lokasi:</p> <p>Brontokusuman</p> <p>Detail Lokasi:</p> <p>Kampung Karangkajen</p>	<p>7.01.0.00.0.00.12.0003 - Kelurahan Brontokusuman</p> <p>7.01 - KECAMATAN ADMINISTRASI</p> <p>7.01.03 - PROGRAM PEMBERDAYAAN MASYARAKAT DESA DAN KELURAHAN</p> <p>7.01.03.2.02 - Kegiatan Pemberdayaan Kelurahan</p> <p>7.01.03.2.02.0003 - Pemberdayaan Masyarakat di Kelurahan</p>
581	<p>Isu:</p> <p>*** 27. Penyediaan Jaringan Internet di Ruang Publik</p>	<p>Permasalahan:</p> <p>belum terdapat wifi di ruang publik (Balai Bambu) Rw 08 Pakuncen, Wirobrajan</p> <p>Kelompok Sasaran:</p> <p>balai warga RW 08 Pakuncen, Wirobrajan</p> <p>Keterangan:</p> <p>diperlukannya Wifi di ruang publik (Balai Bambu warga RW 08 Pakuncen) guna menunjang kegiatan kemasyarakatan di wilayah RW 08 Pakuncen, Wirobrajan</p> <p>Asumsi:</p> <p>1 Lokasi di Balai Warga RW 08 Pakuncen Wirobrajan</p>	<p>Lokasi:</p> <p>Pakuncen</p> <p>Detail Lokasi:</p> <p>Balai Warga Rw 08 Pakuncen, Wirobrajan</p>	<p>2.16.2.20.2.21.01.0000 - Dinas Komunikasi, Informatika dan Persandian</p> <p>2.16 - URUSAN PEMERINTAHAN BIDANG KOMUNIKASI DAN INFORMATIKA</p> <p>2.16.03 - PROGRAM PENGELOLAAN APLIKASI INFORMATIKA</p> <p>2.16.03.2.01 - Pengelolaan Nama Domain yang Telah Ditetapkan oleh Pemerintah Pusat dan Sub Domain di Lingkup Pemerintah Daerah Kabupaten/Kota</p>

582	Isu: *** 1. Pemberdayaan Kewilayahan	Permasalahan: Pelatihan budidaya tanaman bonsai Kelompok Sasaran: Masyarakat Keterangan: Terdapat nilai ekonomis pada tanaman bonsai sehingga dapat meningkatkan perekonomian warga sekitar Asumsi: 25 orang	Lokasi: Terban Detail Lokasi: RT 48 RW 10	7.01.0.00.0.00.03.0005 - Kelurahan Terban 7.01 - KECAMATAN ADMINISTRASI 7.01.03 - PROGRAM PEMBERDAYAAN MASYARAKAT DESA DAN KELURAHAN 7.01.03.2.02 - Kegiatan Pemberdayaan Kelurahan 7.01.03.2.02.0003 - Pemberdayaan Masyarakat di Kelurahan
583	Isu: *** 2. Sarana dan Prasarana Kewilayahan	Permasalahan: Pemasangan cermin cembung karena rawan kecelakaan Kelompok Sasaran: Masyarakat Keterangan: Lokasi berada di jalan lingkungan dan bukan milik perumahan Asumsi: membutuhkan 6 titik cermin cembung di wilayah Rw 07 keparakan Lor	Lokasi: Keparakan Detail Lokasi: Sekitar wilayah Rw 07 keparakan Lor	7.01.0.00.0.00.12.0001 - Kelurahan Keparakan 7.01 - KECAMATAN ADMINISTRASI 7.01.03 - PROGRAM PEMBERDAYAAN MASYARAKAT DESA DAN KELURAHAN 7.01.03.2.02 - Kegiatan Pemberdayaan Kelurahan 7.01.03.2.02.0003 - Pemberdayaan Masyarakat di Kelurahan
584	Isu: *** 2. Sarana dan Prasarana Kewilayahan	Permasalahan: Cermin tikungan yang ada rusak Kelompok Sasaran: Masyarakat Keterangan: Cermin telah rusak Asumsi: satu cermin tikungan	Lokasi: Gedongkiwo Detail Lokasi: Gang Empu Supo RT 33 Rw 08 Gedongkiwo	7.01.0.00.0.00.08.0003 - Kelurahan Gedongkiwo 7.01 - KECAMATAN ADMINISTRASI 7.01.03 - PROGRAM PEMBERDAYAAN MASYARAKAT DESA DAN KELURAHAN 7.01.03.2.02 - Kegiatan Pemberdayaan Kelurahan 7.01.03.2.02.0002 - Pembangunan Sarana dan Prasarana Kelurahan

585	Isu: *** 1. Pemberdayaan Kewilayahan	Permasalahan: Senam lansia Kelompok Sasaran: Kelompok Lansia Keterangan: Meningkatkan kesehatan lansia Asumsi: 30 orang	Lokasi: Tegalpanggung Detail Lokasi: RT 17 RW 04	7.01.0.00.0.00.04.0002 - Kelurahan Tegalpanggung 7.01 - KECAMATAN ADMINISTRASI 7.01.03 - PROGRAM PEMBERDAYAAN MASYARAKAT DESA DAN KELURAHAN 7.01.03.2.02 - Kegiatan Pemberdayaan Kelurahan 7.01.03.2.02.0003 - Pemberdayaan Masyarakat di Kelurahan
586	Isu: *** 1. Pemberdayaan Kewilayahan	Permasalahan: Kebutuhan untuk workshop pembuatan paket wisata di RW 04 Kampung Blunyahrejo, Kelurahan Karangwaru Kelompok Sasaran: Pokdarwis kelurahan Karangwaru Keterangan: Berlokasi di RW 04 Kampung Blunyahrejo, Kelurahan Karangwaru Asumsi: Untuk 30 orang Pokdarwis Kelurahan Karangwaru	Lokasi: Karangwaru Detail Lokasi: Berlokasi di RW 04 Kampung Blunyahrejo, Kelurahan Karangwaru	7.01.0.00.0.00.01.0002 - Kelurahan Karangwaru 7.01 - KECAMATAN ADMINISTRASI 7.01.03 - PROGRAM PEMBERDAYAAN MASYARAKAT DESA DAN KELURAHAN 7.01.03.2.02 - Kegiatan Pemberdayaan Kelurahan 7.01.03.2.02.0003 - Pemberdayaan Masyarakat di Kelurahan
587	Isu: *** 2. Sarana dan Prasarana Kewilayahan	Permasalahan: Saat ini belum ada mesin pencacah sampah plastik di RW 03, 04 dan 10 Kelurahan Cokrodiningratan Kelompok Sasaran: Warga RW 03, 04 dan 10 Kelurahan Cokrodiningratan Keterangan: Lokasi di RW 3, 4 dan 10 Kelurahan Cokrodiningratan Asumsi: Membutuhkan 3 mesin pencacah	Lokasi: Cokrodiningratan Detail Lokasi: Lokasi di RW 3, 4 dan 10 Kelurahan Cokrodiningratan	7.01.0.00.0.00.02.0002 - Kelurahan Cokrodiningratan 7.01 - KECAMATAN ADMINISTRASI 7.01.03 - PROGRAM PEMBERDAYAAN MASYARAKAT DESA DAN KELURAHAN 7.01.03.2.02 - Kegiatan Pemberdayaan Kelurahan 7.01.03.2.02.0003 - Pemberdayaan Masyarakat di Kelurahan

588	Isu: *** 26. Infrastruktur Kawasan Permukiman	Permasalahan: Rumah tidak layak huni Kelompok Sasaran: Warga kota Yogyakarta Keterangan: Saluran talang air hujan di atap sudah rusak,kayu kayu atap rumah sudah lapuk sehingga sangat berbahaya Asumsi: Rp25.000.000	Lokasi: Klitren Detail Lokasi: Rumah bp.Gideon Leibo d/a Klitren Lor GK III/315 RT 15,RW 04 Yogyakarta 55222	1.03.1.04.2.15.01.0000 - Dinas Pekerjaan Umum, Perumahan dan Kawasan Permukiman 1.04 - URUSAN PEMERINTAHAN BIDANG PERUMAHAN DAN KAWASAN PERMUKIMAN 1.04.03 - PROGRAM KAWASAN PERMUKIMAN 1.04.03.2.03 - Peningkatan Kualitas Kawasan Permukiman Kumuh dengan Luas di Bawah 10 (Sepuluh) Ha
589	Isu: *** 24. Infrastruktur Pengelolaan dan Pengembangan sistem air limbah	Permasalahan: terjadinya pelumpuran disaluran limbah Kelompok Sasaran: Saluran Limbah RW 02 Tahunan Keterangan: Pengerukan Pelumpuran saluran air limbah Asumsi: 200 meter	Lokasi: Tahunan Detail Lokasi: Tahunan RW 02	1.03.1.04.2.15.01.0000 - Dinas Pekerjaan Umum, Perumahan dan Kawasan Permukiman 1.03 - URUSAN PEMERINTAHAN BIDANG PEKERJAAN UMUM DAN PENATAAN RUANG 1.03.05 - PROGRAM PENGELOLAAN DAN PENGEMBANGAN SISTEM AIR LIMBAH 1.03.05.2.01 - Pengelolaan dan Pengembangan Sistem Air Limbah Domestik dalam Daerah Kabupaten/Kota
590	Isu: *** 2. Sarana dan Prasarana Kewilayahan	Permasalahan: Pengadaan alat tensi digital Kelompok Sasaran: warga kelurahan Wirobrajan Keterangan: sebagai sarana dan prasarana kesehatan Asumsi: 12 Unit	Lokasi: Wirobrajan Detail Lokasi: kelurahan Wirobrajan kamentren Wirobrajan	7.01.0.00.0.00.07.0002 - Kelurahan Wirobrajan 7.01 - KECAMATAN ADMINISTRASI 7.01.03 - PROGRAM PEMBERDAYAAN MASYARAKAT DESA DAN KELURAHAN 7.01.03.2.02 - Kegiatan Pemberdayaan Kelurahan 7.01.03.2.02.0002 - Pembangunan Sarana dan Prasarana Kelurahan

591	<p>Isu:</p> <p>*** 1. Pemberdayaan Kewilayahan</p>	<p>Permasalahan:</p> <p>Belum pernah ada pelatihan memasak atau boga</p> <p>Kelompok Sasaran:</p> <p>Masyarakat</p> <p>Keterangan:</p> <p>Pelatihan untuk warga umum RW 13</p> <p>Asumsi:</p> <p>1 titik, 20 org</p>	<p>Lokasi:</p> <p>Sorosutan</p> <p>Detail Lokasi:</p> <p>Kampung Nitikan RT 57 RW 13</p>	<p>7.01.0.00.0.00.13.0006 - Kelurahan Sorosutan</p> <p>7.01 - KECAMATAN ADMINISTRASI</p> <p>7.01.03 - PROGRAM PEMBERDAYAAN MASYARAKAT DESA DAN KELURAHAN</p> <p>7.01.03.2.02 - Kegiatan Pemberdayaan Kelurahan</p> <p>7.01.03.2.02.0003 - Pemberdayaan Masyarakat di Kelurahan</p>
592	<p>Isu:</p> <p>*** 2. Sarana dan Prasarana Kewilayahan</p>	<p>Permasalahan:</p> <p>Minimnya sarana prasarana tempat berkegiatan warga</p> <p>Kelompok Sasaran:</p> <p>masyarakat</p> <p>Keterangan:</p> <p>pembangunan fasilitas umum gedung serbaguna</p> <p>Asumsi:</p> <p>1 paket pekerjaan</p>	<p>Lokasi:</p> <p>Muja Muju</p> <p>Detail Lokasi:</p> <p>Kampung Balirejo Muja Muju Umbulharjo</p>	<p>7.01.0.00.0.00.13.0002 - Kelurahan Muja-Muju</p> <p>7.01 - KECAMATAN ADMINISTRASI</p> <p>7.01.03 - PROGRAM PEMBERDAYAAN MASYARAKAT DESA DAN KELURAHAN</p> <p>7.01.03.2.02 - Kegiatan Pemberdayaan Kelurahan</p> <p>7.01.03.2.02.0002 - Pembangunan Sarana dan Prasarana Kelurahan</p>
593	<p>Isu:</p> <p>*** 26. Infrastruktur Kawasan Permukiman</p>	<p>Permasalahan:</p> <p>Rumah penduduk yg rusak , tidak aman dan tidak layak untuk dihuni</p> <p>Kelompok Sasaran:</p> <p>Penduduk pemilik rumah tidak layak huni</p> <p>Keterangan:</p> <p>Dengan dibangunnya rumah yang tidak layak maka akan menjadi hunian yang layak</p> <p>Asumsi:</p> <p>1x kegiatan Rp 22.000.000</p>	<p>Lokasi:</p> <p>Kricak</p> <p>Detail Lokasi:</p> <p>Rumah Bapak Mardiyono Kricak Kidul TR I/1027 Kampung Kricak Kidul</p>	<p>1.03.1.04.2.15.01.0000 - Dinas Pekerjaan Umum, Perumahan dan Kawasan Permukiman</p> <p>1.04 - URUSAN PEMERINTAHAN BIDANG PERUMAHAN DAN KAWASAN PERMUKIMAN</p> <p>1.04.03 - PROGRAM KAWASAN PERMUKIMAN</p> <p>1.04.03.2.03 - Peningkatan Kualitas Kawasan Permukiman Kumuh dengan Luas di Bawah 10 (Sepuluh) Ha</p>
594	<p>Isu:</p> <p>*** 18. Pengembangan Budaya Literasi dan Kearsipan</p>	<p>Permasalahan:</p> <p>gebyar kampung budaya/Gebyar Kampung Baca (bersinergi dengan umkm, pkk paud posyandu, bank sampah dan kegiatan lain yang sudah ada)</p> <p>Kelompok Sasaran:</p> <p>Masyarakat</p> <p>Keterangan:</p> <p>peningkatan budaya baca dan peningkatan pemberdayaann melalui budaya di kampung yudoyono. karena di era serba digital tetap perlu menggalakkan program cinta membaca. karena membaca jendela ilmu pengetahuan.</p> <p>Asumsi:</p> <p>1 x 200 org x 20k</p>	<p>Lokasi:</p> <p>Prawirodirjan</p> <p>Detail Lokasi:</p> <p>Kampung Yudonegaran</p>	<p>2.23.2.24.0.00.01.0000 - Dinas Perpustakaan dan Kearsipan</p> <p>2.23 - URUSAN PEMERINTAHAN BIDANG PERPUSTAKAAN</p> <p>2.23.02 - PROGRAM PEMBINAAN PERPUSTAKAAN</p> <p>2.23.02.2.02 - Pembudayaan Gemar Membaca Tingkat Daerah Kabupaten/Kota</p>

595	Isu: *** 2. Sarana dan Prasarana Kewilayahan	Permasalahan: sebagai jalan aktifitas warga Kelompok Sasaran: masyarakat Keterangan: Lokasi merupajang jalan lingkungan Asumsi: panjang Jalan 100 meter lebar 3 meter	Lokasi: Purbayan Detail Lokasi: Sepanjang gang koprak Humam. Perbatasan RW 08 dan RW 09	7.01.0.00.0.00.14.0003 - Kelurahan Purbayan 7.01 - KECAMATAN ADMINISTRASI 7.01.03 - PROGRAM PEMBERDAYAAN MASYARAKAT DESA DAN KELURAHAN 7.01.03.2.02 - Kegiatan Pemberdayaan Kelurahan 7.01.03.2.02.0002 - Pembangunan Sarana dan Prasarana Kelurahan
596	Isu: *** 2. Sarana dan Prasarana Kewilayahan	Permasalahan: Pemasangan CCTV Kelompok Sasaran: Warga Pandeyan Keterangan: Menjaga Keamanan Asumsi: 10 titik	Lokasi: Pandeyan Detail Lokasi: Kampung Gambiran Pandeyan	7.01.0.00.0.00.13.0005 - Kelurahan Pandeyan 7.01 - KECAMATAN ADMINISTRASI 7.01.03 - PROGRAM PEMBERDAYAAN MASYARAKAT DESA DAN KELURAHAN 7.01.03.2.02 - Kegiatan Pemberdayaan Kelurahan 7.01.03.2.02.0002 - Pembangunan Sarana dan Prasarana Kelurahan
597	Isu: *** 2. Sarana dan Prasarana Kewilayahan	Permasalahan: pengadaan alat ukur tinggi badan bayi untuk posyandu Kelompok Sasaran: posyandu Keterangan: agar pelaksanaan posyandu berjalan dengan lancar Asumsi: 1 buah	Lokasi: Suryodiningratan Detail Lokasi: Posyandu RW 10	7.01.0.00.0.00.08.0002 - Kelurahan Suryodiningratan 7.01 - KECAMATAN ADMINISTRASI 7.01.03 - PROGRAM PEMBERDAYAAN MASYARAKAT DESA DAN KELURAHAN 7.01.03.2.02 - Kegiatan Pemberdayaan Kelurahan 7.01.03.2.02.0002 - Pembangunan Sarana dan Prasarana Kelurahan
598	Isu: *** 2. Sarana dan Prasarana Kewilayahan	Permasalahan: kekurangan rak buku dan buku untuk anak-anak ,untuk mengurangi bahaya anak-anak memakai gadget Kelompok Sasaran: Masyarakat Keterangan: lokasi rt 24 rw 07 Asumsi: 4 rak buku dan 500 buku tentang agama,hewan,alam lingkungan	Lokasi: Sorosutan Detail Lokasi:	7.01.0.00.0.00.13.0006 - Kelurahan Sorosutan 7.01 - KECAMATAN ADMINISTRASI 7.01.03 - PROGRAM PEMBERDAYAAN MASYARAKAT DESA DAN KELURAHAN 7.01.03.2.02 - Kegiatan Pemberdayaan Kelurahan 7.01.03.2.02.0003 - Pemberdayaan Masyarakat di Kelurahan

599	<p>Isu:</p> <p>*** 11. Mitigasi Bencana</p>	<p>Permasalahan:</p> <p>Belum terbentuk KTB di Kampung Penumping</p> <p>Kelompok Sasaran:</p> <p>Semua lapisan masyarakat</p> <p>Keterangan:</p> <p>Dengan terbentuknya KTB di Kampung Penumping maka diharapkan akibat dari risiko terjadinya bencana dapat diminimalisir</p> <p>Asumsi:</p> <p>1x kegiatan 35 orang</p>	<p>Lokasi:</p> <p>Gowongan</p> <p>Detail Lokasi:</p> <p>Kelurahan Gowongan no tlp 0 274-547318</p>	<p>1.05.0.00.0.00.03.0000 - Badan Penanggulangan Bencana Daerah</p> <p>1.05 - URUSAN PEMERINTAHAN BIDANG KETERTAMAN DAN KETERTIBAN UMUM SERTA PERLINDUNGAN MASYARAKAT</p> <p>1.05.03 - PROGRAM PENANGGULANGAN BENCANA</p> <p>1.05.03.2.02 - Pelayanan Pencegahan dan Kesiapsiagaan Terhadap Bencana</p>
600	<p>Isu:</p> <p>*** 24. Infrastruktur Pengelolaan dan Pengembangan sistem air limbah</p>	<p>Permasalahan:</p> <p>Saluran IPAL ada yang rusak</p> <p>Kelompok Sasaran:</p> <p>Masyarakat</p> <p>Keterangan:</p> <p>Jalan umum bukan milik perseorangan</p> <p>Asumsi:</p> <p>SAtu titik, SAtu unit</p>	<p>Lokasi:</p> <p>Wirobrajan</p> <p>Detail Lokasi:</p> <p>Kampung Wirobrajan RW 12</p>	<p>1.03.1.04.2.15.01.0000 - Dinas Pekerjaan Umum, Perumahan dan Kawasan Permukiman</p> <p>1.03 - URUSAN PEMERINTAHAN BIDANG PEKERJAAN UMUM DAN PENATAAN RUANG</p> <p>1.03.05 - PROGRAM PENGELOLAAN DAN PENGEMBANGAN SISTEM AIR LIMBAH</p> <p>1.03.05.2.01 - Pengelolaan dan Pengembangan Sistem Air Limbah Domestik dalam Daerah Kabupaten/Kota</p>
601	<p>Isu:</p> <p>*** 1. Pemberdayaan Kewilayahan</p>	<p>Permasalahan:</p> <p>permohonan dapat dilaksanakan les mata pelajaran (matematika, bahasa inggris, bahasa jawa, IPA dan IPS)</p> <p>Kelompok Sasaran:</p> <p>anak sekolah di wilayah gedongkiwo</p> <p>Keterangan:</p> <p>agar masyarakat dapat memahami mata pelajaran dan menjadi fasilitas pendukung untuk pendidikan anak sekolah</p> <p>Asumsi:</p> <p>20 orang</p>	<p>Lokasi:</p> <p>Gedongkiwo</p> <p>Detail Lokasi:</p> <p>di wilayah RW 10 gedongkiwo</p>	<p>7.01.0.00.0.00.08.0003 - Kelurahan Gedongkiwo</p> <p>7.01 - KECAMATAN ADMINISTRASI</p> <p>7.01.03 - PROGRAM PEMBERDAYAAN MASYARAKAT DESA DAN KELURAHAN</p> <p>7.01.03.2.02 - Kegiatan Pemberdayaan Kelurahan</p> <p>7.01.03.2.02.0003 - Pemberdayaan Masyarakat di Kelurahan</p>
602	<p>Isu:</p> <p>*** 14. Pelestarian Budaya dan Tradisi</p>	<p>Permasalahan:</p> <p>Fasilitasi Event Merti Tuk Unggul</p> <p>Kelompok Sasaran:</p> <p>masyarakat</p> <p>Keterangan:</p> <p>Fasilitasi Event Merti Tuk Unggul</p> <p>Asumsi:</p> <p>1 event</p>	<p>Lokasi:</p> <p>Umbulharjo</p> <p>Detail Lokasi:</p> <p>RW 009, Kampung Glagahsari, Kelurahan Warungboto</p>	<p>2.22.0.00.0.00.01.0000 - Dinas Kebudayaan (Kundha Kabudayan)</p> <p>2.22 - URUSAN PEMERINTAHAN BIDANG KEBUDAYAAN</p> <p>2.22.08 - PROGRAM PENYELENGGARAAN KEISTIMEWAAN YOGYAKARTA URUSAN KEBUDAYAAN</p> <p>2.22.08.5.07 - Adat, Seni, Tradisi dan Lembaga Budaya</p> <p>2.22.08.5.07.0008 - Pembinaan Penghayat Kepercayaan, Adat dan Tradisi</p>

603	Isu: *** 2. Sarana dan Prasarana Kewilayahan	Permasalahan: Sampah yang sudah terpilah belum ada pengelolaan dengan baik Kelompok Sasaran: Warga RT.025 Iromejan Keterangan: Pengadaan tempat / keranjang sampah terpilah Asumsi: 150 keranjang	Lokasi: Klitren Detail Lokasi:	7.01.0.00.0.00.03.0003 - Kelurahan Klitren 7.01 - KECAMATAN ADMINISTRASI 7.01.03 - PROGRAM PEMBERDAYAAN MASYARAKAT DESA DAN KELURAHAN 7.01.03.2.02 - Kegiatan Pemberdayaan Kelurahan 7.01.03.2.02.0003 - Pemberdayaan Masyarakat di Kelurahan
604	Isu: *** 2. Sarana dan Prasarana Kewilayahan	Permasalahan: peningkatan dan pemeliharaan jalan desa (pavingblock) karena sudah banyak yang rusak Kelompok Sasaran: warga masyarakat Keterangan: pendukung sarana jalan masyarakat wisata dan kebersihan serta keindahan Asumsi: 1200 m2	Lokasi: Wirogunan Detail Lokasi: di RW 03, 09, 10, 11, 17, 12, 23,24	7.01.0.00.0.00.12.0002 - Kelurahan Wirogunan 7.01 - KECAMATAN ADMINISTRASI 7.01.03 - PROGRAM PEMBERDAYAAN MASYARAKAT DESA DAN KELURAHAN 7.01.03.2.02 - Kegiatan Pemberdayaan Kelurahan 7.01.03.2.02.0002 - Pembangunan Sarana dan Prasarana Kelurahan
605	Isu: *** 7. Pendidikan	Permasalahan: Fasilitasi Penambahan Honor untuk Pendidik PAUD di RW 09 Kelompok Sasaran: pendidik PAUD Keterangan: Fasilitasi Penambahan Honor untuk Pendidik PAUD di RW 09 Asumsi: 2 orang	Lokasi: Umbulharjo Detail Lokasi: RW 009, Kampung Glagahsari, Kelurahan Warungboto	1.01.2.19.0.00.01.0000 - Dinas Pendidikan Pemuda dan Olahraga 1.01 - URUSAN PEMERINTAHAN BIDANG PENDIDIKAN 1.01.02 - PROGRAM PENGELOLAAN PENDIDIKAN 1.01.02.2.03 - Pengelolaan Pendidikan Anak Usia Dini (PAUD)

606	Isu: *** 2. Sarana dan Prasarana Kewilayahan	Permasalahan: Pembuatan Komposter Komunal (usulan utama di 2024) Kelompok Sasaran: warga Keterangan: kondisi sampah rumah tanga yang semakin banyak dan perlunya pengolahan lebih lanjut mendukung program GZSA Asumsi: 30 unit	Lokasi: Tahunan Detail Lokasi: Kampung Tahunan	7.01.0.00.0.00.13.0003 - Kelurahan Tahunan 7.01 - KECAMATAN ADMINISTRASI 7.01.03 - PROGRAM PEMBERDAYAAN MASYARAKAT DESA DAN KELURAHAN 7.01.03.2.02 - Kegiatan Pemberdayaan Kelurahan 7.01.03.2.02.0002 - Pembangunan Sarana dan Prasarana Kelurahan
607	Isu: *** 24. Infrastruktur Pengelolaan dan Pengembangan sistem air limbah	Permasalahan: Saluran drainase tidak pernah dibersihkan dan dirawat Kelompok Sasaran: Masyarakat Keterangan: Banyak sampah dan saluran tertutup talud yg jebol Asumsi: Jika tidak dibersihkan bisa tersumbat dan rawan ambrol	Lokasi: Kadipaten Detail Lokasi: RW 13 Saluran limbah yg mengarah ke eks IPAL Pasar ngasem	1.03.1.04.2.15.01.0000 - Dinas Pekerjaan Umum, Perumahan dan Kawasan Permukiman 1.03 - URUSAN PEMERINTAHAN BIDANG PEKERJAAN UMUM DAN PENATAAN RUANG 1.03.05 - PROGRAM PENGELOLAAN DAN PENGEMBANGAN SISTEM AIR LIMBAH 1.03.05.2.01 - Pengelolaan dan Pengembangan Sistem Air Limbah Domestik dalam Daerah Kabupaten/Kota
608	Isu: *** 26. Infrastruktur Kawasan Permukiman	Permasalahan: Rumah tidak layak huni Kelompok Sasaran: Rumah warga tidak mampu Keterangan: Rumah sudah tidak layak huni Asumsi: Rp22.000.000	Lokasi: Demangan Detail Lokasi: rumah Bp.Pramuji Sujono d/a Pengok PJKK GK I/743F RT 33 RW 09 Yogyakarta	1.03.1.04.2.15.01.0000 - Dinas Pekerjaan Umum, Perumahan dan Kawasan Permukiman 1.04 - URUSAN PEMERINTAHAN BIDANG PERUMAHAN DAN KAWASAN PERMUKIMAN 1.04.03 - PROGRAM KAWASAN PERMUKIMAN 1.04.03.2.03 - Peningkatan Kualitas Kawasan Permukiman Kumuh dengan Luas di Bawah 10 (Sepuluh) Ha

609	<p>Isu:</p> <p>*** 26. Infrastruktur Kawasan Permukiman</p>	<p>Permasalahan:</p> <p>Karena Rumah sudah tidak layak</p> <p>Kelompok Sasaran:</p> <p>Rumah Bp Yacobus Elpassa Yuli Raaharjo</p> <p>Keterangan:</p> <p>Lokasi di Keparakan Lor MGI/1068 Rt 32 Rw 07</p> <p>Asumsi:</p> <p>Membutuhkan Rehap Rumah</p>	<p>Lokasi:</p> <p>Keparakan</p> <p>Detail Lokasi:</p> <p>Keparakan Lor MGI/1068 Rt 32 Rw 07</p>	<p>1.03.1.04.2.15.01.0000 - Dinas Pekerjaan Umum, Perumahan dan Kawasan Permukiman</p> <p>1.04 - URUSAN PEMERINTAHAN BIDANG PERUMAHAN DAN KAWASAN PERMUKIMAN</p> <p>1.04.03 - PROGRAM KAWASAN PERMUKIMAN</p> <p>1.04.03.2.03 - Peningkatan Kualitas Kawasan Permukiman Kumuh dengan Luas di Bawah 10 (Sepuluh) Ha</p>
610	<p>Isu:</p> <p>*** 25. Infrastruktur Jalan, Drainase, dan Jembatan Perkotaan</p>	<p>Permasalahan:</p> <p>Sepanjang Jalan Suryowijayan banyak yang berlubang</p> <p>Kelompok Sasaran:</p> <p>Masyarakat</p> <p>Keterangan:</p> <p>Untuk kenyamanan dan keamanan berkendara bagi masyarakat</p> <p>Asumsi:</p> <p>Sepanjang Jalan Suryowijayan, Gedongkiwo, Mantrijeron</p>	<p>Lokasi:</p> <p>Gedongkiwo</p> <p>Detail Lokasi:</p> <p>Jalan Suryowijayan, Gedongkiwo, Mantrijeron</p>	<p>1.03.1.04.2.15.01.0000 - Dinas Pekerjaan Umum, Perumahan dan Kawasan Permukiman</p> <p>1.03 - URUSAN PEMERINTAHAN BIDANG PEKERJAAN UMUM DAN PENATAAN RUANG</p> <p>1.03.10 - PROGRAM PENYELENGGARAAN JALAN</p> <p>1.03.10.2.01 - Penyelenggaraan Jalan Kabupaten/Kota</p>
611	<p>Isu:</p> <p>*** 2. Sarana dan Prasarana Kewilayahan</p>	<p>Permasalahan:</p> <p>meningkatnya volume sampah</p> <p>Kelompok Sasaran:</p> <p>warga masyarakat rw 09, rw 10, rw 11 gambiaran</p> <p>Keterangan:</p> <p>pengadaan mesin pencacah sampah</p> <p>Asumsi:</p> <p>3 unit</p>	<p>Lokasi:</p> <p>Pandeyan</p> <p>Detail Lokasi:</p> <p>rw 09, rw 10, rw 11 gambiaran pandean umbulharjo</p>	<p>7.01.0.00.0.00.13.0005 - Kelurahan Pandeyan</p> <p>7.01 - KECAMATAN ADMINISTRASI</p> <p>7.01.03 - PROGRAM PEMBERDAYAAN MASYARAKAT DESA DAN KELURAHAN</p> <p>7.01.03.2.02 - Kegiatan Pemberdayaan Kelurahan</p> <p>7.01.03.2.02.0003 - Pemberdayaan Masyarakat di Kelurahan</p>
612	<p>Isu:</p> <p>*** 14. Pelestarian Budaya dan Tradisi</p>	<p>Permasalahan:</p> <p>Fasilitasi Event Budaya Bakda Kupat</p> <p>Kelompok Sasaran:</p> <p>masyarakat</p> <p>Keterangan:</p> <p>Fasilitasi Event Budaya Bakda Kupat</p> <p>Asumsi:</p> <p>1 event</p>	<p>Lokasi:</p> <p>Pandeyan</p> <p>Detail Lokasi:</p> <p>RW 003, Kampung Pandeyan, Kelurahan Pandeyan</p>	<p>2.22.0.00.0.00.01.0000 - Dinas Kebudayaan (Kundha Kabudayan)</p> <p>2.22 - URUSAN PEMERINTAHAN BIDANG KEBUDAYAAN</p> <p>2.22.08 - PROGRAM PENYELENGGARAAN KEISTIMEWAAN YOGYAKARTA URUSAN KEBUDAYAAN</p> <p>2.22.08.5.07 - Adat, Seni, Tradisi dan Lembaga Budaya</p> <p>2.22.08.5.07.0008 - Pembinaan Penghayat Kepercayaan, Adat dan Tradisi</p>

613	Isu: *** 2. Sarana dan Prasarana Kewilayahan	Permasalahan: Penggantian PJU yang sudah mati dan kurang terang Kelompok Sasaran: Masyarakat Keterangan: Demi keamanan dan Kenyaman warga Asumsi: 10 titik	Lokasi: Suryodiningratan Detail Lokasi: RW 10	7.01.0.00.0.00.08.0002 - Kelurahan Suryodiningratan 7.01 - KECAMATAN ADMINISTRASI 7.01.03 - PROGRAM PEMBERDAYAAN MASYARAKAT DESA DAN KELURAHAN 7.01.03.2.02 - Kegiatan Pemberdayaan Kelurahan 7.01.03.2.02.0002 - Pembangunan Sarana dan Prasarana Kelurahan
614	Isu: *** 27. Penyediaan Jaringan Internet di Ruang Publik	Permasalahan: Pemasangan Wifi di ruang publik Kelompok Sasaran: Warga RT 23 RW 05 Keterangan: Untuk memenuhi hak warga dalam mengakses informasi Asumsi: 1 lokasi	Lokasi: Purwokinanti Detail Lokasi: Rumah Pak Fani (Bendahara RW 05)	2.16.2.20.2.21.01.0000 - Dinas Komunikasi, Informatika dan Persandian 2.16 - URUSAN PEMERINTAHAN BIDANG KOMUNIKASI DAN INFORMATIKA 2.16.03 - PROGRAM PENGELOLAAN APLIKASI INFORMATIKA 2.16.03.2.01 - Pengelolaan Nama Domain yang Telah Ditetapkan oleh Pemerintah Pusat dan Sub Domain di Lingkup Pemerintah Daerah Kabupaten/Kota
615	Isu: *** 1. Pemberdayaan Kewilayahan	Permasalahan: Sarasehan/Sosialisasi Sadar Wisata Kelompok Sasaran: pengurus pokdarwis Keterangan: Mendukung pokdarwis untuk mempromosikan atraksi wisata di Kelurahan Potensi pariwisata wilayah bisa dioptimalkan untuk peningkatan ekonomi Asumsi: 30 orang	Lokasi: Warungboto Detail Lokasi: warungboto	7.01.0.00.0.00.13.0004 - Kelurahan Warungboto 7.01 - KECAMATAN ADMINISTRASI 7.01.03 - PROGRAM PEMBERDAYAAN MASYARAKAT DESA DAN KELURAHAN 7.01.03.2.02 - Kegiatan Pemberdayaan Kelurahan 7.01.03.2.02.0003 - Pemberdayaan Masyarakat di Kelurahan
616	Isu: *** 2. Sarana dan Prasarana Kewilayahan	Permasalahan: Pengusulan gerobak sampah terpilah baru dikarenakan gerobak sampah yang sebelumnya sudah rusak Kelompok Sasaran: warga RW 02 Prawirodirjan, Gondomanan Keterangan: Gerobak sampah terpilah akan sangat membantu warga dalam kegiatan pengangkutan sampah dari rumah tangga. Gerobak yang memiliki ruang terpilah untuk sampah organik dan anorganik mempermudah pengolahan sampah ke tahap selanjutnya serta membantu membiasakan warga untuk memilah sampah Asumsi: 1 unit	Lokasi: Prawirodirjan Detail Lokasi: Rw 02 Prawirodirjan, Gondomanan	7.01.0.00.0.00.10.0002 - Kelurahan Prawirodirjan 7.01 - KECAMATAN ADMINISTRASI 7.01.03 - PROGRAM PEMBERDAYAAN MASYARAKAT DESA DAN KELURAHAN 7.01.03.2.02 - Kegiatan Pemberdayaan Kelurahan 7.01.03.2.02.0002 - Pembangunan Sarana dan Prasarana Kelurahan

617	Isu: *** 2. Sarana dan Prasarana Kewilayahan	Permasalahan: Pelatihan Eco Enzym Kelompok Sasaran: warga Keterangan: pemanfaatan sampah organik Asumsi: 35 orang	Lokasi: Warungboto Detail Lokasi: kelurahan	7.01.0.00.0.00.13.0004 - Kelurahan Warungboto 7.01 - KECAMATAN ADMINISTRASI 7.01.03 - PROGRAM PEMBERDAYAAN MASYARAKAT DESA DAN KELURAHAN 7.01.03.2.02 - Kegiatan Pemberdayaan Kelurahan 7.01.03.2.02.0003 - Pemberdayaan Masyarakat di Kelurahan
618	Isu: *** 6. Pengembangan Kapasitas dan Keterampilan Masyarakat	Permasalahan: Permohonan diadakannya pelatihan praktek membuat cake maupun pastry sebagai upaya warga menjadi warga mandiri dan kedepannya dapat membuka usaha dengan berbekal pelatihan dari pemerintah kota Yogyakarta Kelompok Sasaran: warga usia produktif 18-50 tahun Rw 01 Prawirodirjan, Gondomanan Keterangan: Pelatihan dilakukan warga agar peserta dapat menerapkan praktek membuat cake maupun pastry secara baik dan layak jual, serta mengetahui cara menghitung keuntungan maupun packaging yang menarik. Diharapkan menumbuhkan wirausaha baru, maupun memperkaya variasi menu bagi pelaku rintisan usaha. Asumsi: 10 orang	Lokasi: Prawirodirjan Detail Lokasi: Rw 01 Prawirodirjan, Gondomanan	1.06.2.07.3.32.01.0000 - Dinas Sosial Tenaga Kerja dan Transmigrasi 2.07 - URUSAN PEMERINTAHAN BIDANG TENAGA KERJA 2.07.03 - PROGRAM PELATIHAN KERJA DAN PRODUKTIVITAS TENAGA KERJA 2.07.03.2.01 - Pelaksanaan Pelatihan berdasarkan Unit Kompetensi
619	Isu: *** 25. Infrastruktur Jalan, Drainase, dan Jembatan Perkotaan	Permasalahan: Tersumbatnya saluran drainase sehingga menyebabkan banjir Kelompok Sasaran: Masyarakat RT 34 RW 8 Kelurahan Bumijo Keterangan: Berlokasi di RT 34 RW 08 Kelurahan Bumijo Asumsi: Pelumpuran Saluran Drainase sepanjang 60 m	Lokasi: Jetis Detail Lokasi: RT 34 RW 08 Kelurahan Bumijo	1.03.1.04.2.15.01.0000 - Dinas Pekerjaan Umum, Perumahan dan Kawasan Permukiman 1.03 - URUSAN PEMERINTAHAN BIDANG PEKERJAAN UMUM DAN PENATAAN RUANG 1.03.06 - PROGRAM PENGELOLAAN DAN PENGEMBANGAN SISTEM DRAINASE 1.03.06.2.01 - Pengelolaan dan Pengembangan Sistem Drainase yang Terhubung Langsung dengan Sungai dalam Daerah Kabupaten/Kota

620	Isu: *** 2. Sarana dan Prasarana Kewilayahan	Permasalahan: lampu jalan mati Kelompok Sasaran: masyarakat Keterangan: pengajuan PJU di wilayah RW 13 sorosutan Asumsi: 10	Lokasi: Sorosutan Detail Lokasi:	7.01.0.00.0.00.13.0006 - Kelurahan Sorosutan 7.01 - KECAMATAN ADMINISTRASI 7.01.03 - PROGRAM PEMBERDAYAAN MASYARAKAT DESA DAN KELURAHAN 7.01.03.2.02 - Kegiatan Pemberdayaan Kelurahan 7.01.03.2.02.0002 - Pembangunan Sarana dan Prasarana Kelurahan
621	Isu: *** 1. Pemberdayaan Kewilayahan	Permasalahan: Bantuan alat permainan tradisional Kelompok Sasaran: Kelompok Sanger Kampung Jageran Keterangan: Usaha untuk melestarikan permainan tradisi Asumsi: Bantuan alat permainan tradisional dan pelatihan gamer	Lokasi: Mantrijeron Detail Lokasi: Kampung Jageran	7.01.0.00.0.00.08.0001 - Kelurahan Mantrijeron 7.01 - KECAMATAN ADMINISTRASI 7.01.03 - PROGRAM PEMBERDAYAAN MASYARAKAT DESA DAN KELURAHAN 7.01.03.2.02 - Kegiatan Pemberdayaan Kelurahan 7.01.03.2.02.0003 - Pemberdayaan Masyarakat di Kelurahan
622	Isu: *** 26. Infrastruktur Kawasan Permukiman	Permasalahan: Rumah banyak yang rusak Kelompok Sasaran: Masyarakat Keterangan: Rumah Asrofi Muslim Asumsi: 1 titik, satu rumah	Lokasi: Umbulharjo Detail Lokasi: Kampung Nitikan RT 50 RW 13	1.03.1.04.2.15.01.0000 - Dinas Pekerjaan Umum, Perumahan dan Kawasan Permukiman 1.04 - URUSAN PEMERINTAHAN BIDANG PERUMAHAN DAN KAWASAN PERMUKIMAN 1.04.03 - PROGRAM KAWASAN PERMUKIMAN 1.04.03.2.03 - Peningkatan Kualitas Kawasan Permukiman Kumuh dengan Luas di Bawah 10 (Sepuluh) Ha
623	Isu: *** 1. Pemberdayaan Kewilayahan	Permasalahan: sangat sulit untuk mendapatkan petugas penguburan jenazah yang paham akan tata cara yang benar Kelompok Sasaran: Warga Kelurahan Terban Keterangan: Pelatihan Tata cara merawat Janazah dan Pengadaan sarana dan prasarana penunjangnya Asumsi: 3 unit	Lokasi: Terban Detail Lokasi:	7.01.0.00.0.00.03.0005 - Kelurahan Terban 7.01 - KECAMATAN ADMINISTRASI 7.01.03 - PROGRAM PEMBERDAYAAN MASYARAKAT DESA DAN KELURAHAN 7.01.03.2.02 - Kegiatan Pemberdayaan Kelurahan 7.01.03.2.02.0003 - Pemberdayaan Masyarakat di Kelurahan

624	<p>Isu:</p> <p>*** 26. Infrastruktur Kawasan Permukiman</p>	<p>Permasalahan:</p> <p>Rumah tidak layak huni</p> <p>Kelompok Sasaran:</p> <p>Rumah warga tidak mampu</p> <p>Keterangan:</p> <p>Rumah tidak layak huni</p> <p>Asumsi:</p> <p>Rp220.000.000</p>	<p>Lokasi:</p> <p>Pakualaman</p> <p>Detail Lokasi:</p> <p>Rumah Bp Suko Warsito d/a Jln.Ki Mangunsarkoro no 69 Rt 05 RW 02 Gunung Ketur ,Pakualaman ,Yogyakarta</p>	<p>1.03.1.04.2.15.01.0000 - Dinas Pekerjaan Umum, Perumahan dan Kawasan Permukiman</p> <p>1.04 - URUSAN PEMERINTAHAN BIDANG PERUMAHAN DAN KAWASAN PERMUKIMAN</p> <p>1.04.03 - PROGRAM KAWASAN PERMUKIMAN</p> <p>1.04.03.2.03 - Peningkatan Kualitas Kawasan Permukiman Kumuh dengan Luas di Bawah 10 (Sepuluh) Ha</p>
625	<p>Isu:</p> <p>*** 2. Sarana dan Prasarana Kewilayahan</p>	<p>Permasalahan:</p> <p>Kebutuhan Tensi Meter untuk posyandu Edi Yuswiroto RW 5 Kel Tegalrejo</p> <p>Kelompok Sasaran:</p> <p>Kelompok Lansia di Posyandu Edi Yuswiroto RW 5 Kel Tegalrejo</p> <p>Keterangan:</p> <p>Lokasi Posyandu Edi Yuswiroto RW 5 Kel Tegalrejo</p> <p>Asumsi:</p> <p>Kebutuhan 2 tensi meter</p>	<p>Lokasi:</p> <p>Tegalrejo</p> <p>Detail Lokasi:</p> <p>Posyandu Edi Yuswiroto RW 5 Kel Tegalrejo</p>	<p>7.01.0.00.0.00.01.0003 - Kelurahan Tegalrejo</p> <p>7.01 - KECAMATAN ADMINISTRASI</p> <p>7.01.03 - PROGRAM PEMBERDAYAAN MASYARAKAT DESA DAN KELURAHAN</p> <p>7.01.03.2.02 - Kegiatan Pemberdayaan Kelurahan</p> <p>7.01.03.2.02.0002 - Pembangunan Sarana dan Prasarana Kelurahan</p>
626	<p>Isu:</p> <p>*** 26. Infrastruktur Kawasan Permukiman</p>	<p>Permasalahan:</p> <p>Rumah tidak layak huni</p> <p>Kelompok Sasaran:</p> <p>Rumah warga tidak mampu</p> <p>Keterangan:</p> <p>Rumah sudah tidak layak huni</p> <p>Asumsi:</p> <p>Rp22.000.000</p>	<p>Lokasi:</p> <p>Klitren</p> <p>Detail Lokasi:</p> <p>Rumah Bp.Saptono Tatag d/a Klitren Lor GK 3/325 Rt 10 Rw 03 Yogyakarta</p>	<p>1.03.1.04.2.15.01.0000 - Dinas Pekerjaan Umum, Perumahan dan Kawasan Permukiman</p> <p>1.04 - URUSAN PEMERINTAHAN BIDANG PERUMAHAN DAN KAWASAN PERMUKIMAN</p> <p>1.04.03 - PROGRAM KAWASAN PERMUKIMAN</p> <p>1.04.03.2.03 - Peningkatan Kualitas Kawasan Permukiman Kumuh dengan Luas di Bawah 10 (Sepuluh) Ha</p>
627	<p>Isu:</p> <p>*** 1. Pemberdayaan Kewilayahan</p>	<p>Permasalahan:</p> <p>Di RW. 21 Sutodirjan ada komunitas barongsai yang membutuhkan pelatihan</p> <p>Kelompok Sasaran:</p> <p>Grup Barongsai Elang Emas RW. 21 Sutodirjan</p> <p>Keterangan:</p> <p>Kegiatan latihan grup barongsai sudah berjalan, hanya saja kurang intensif</p> <p>Asumsi:</p> <p>Perlu pelatihan</p>	<p>Lokasi:</p> <p>Pringgokusuman</p> <p>Detail Lokasi:</p> <p>RW. 21 Sutodirjan Gedongtengen</p>	<p>7.01.0.00.0.00.05.0001 - Kelurahan Pringgokusuman</p> <p>7.01 - KECAMATAN ADMINISTRASI</p> <p>7.01.03 - PROGRAM PEMBERDAYAAN MASYARAKAT DESA DAN KELURAHAN</p> <p>7.01.03.2.02 - Kegiatan Pemberdayaan Kelurahan</p> <p>7.01.03.2.02.0003 - Pemberdayaan Masyarakat di Kelurahan</p>

628	Isu: *** 2. Sarana dan Prasarana Kewilayahan	Permasalahan: Perbaikan lampu PJU Kelompok Sasaran: rejowinangun rw 08 Keterangan: memberikan kenyamanan masyarakat dan pengguna jalan Asumsi: 7 titik	Lokasi: Rejowinangun Detail Lokasi: jl nogobondo 2 rejowinangun rw 08 rt 24 kotagede yogyakarta	7.01.0.00.0.00.14.0001 - Kelurahan Rejowinangun 7.01 - KECAMATAN ADMINISTRASI 7.01.03 - PROGRAM PEMBERDAYAAN MASYARAKAT DESA DAN KELURAHAN 7.01.03.2.02 - Kegiatan Pemberdayaan Kelurahan 7.01.03.2.02.0002 - Pembangunan Sarana dan Prasarana Kelurahan
629	Isu: *** 2. Sarana dan Prasarana Kewilayahan	Permasalahan: permohonan pengadaan alat pengukut tinggi bayi Kelompok Sasaran: posyandu balita Keterangan: sarana dan prasarana untuk kegiatan posyandu balita Asumsi: 1 paket	Lokasi: Bumijo Detail Lokasi: Kampung Badran RW 11 RT 49	7.01.0.00.0.00.02.0001 - Kelurahan Bumijo 7.01 - KECAMATAN ADMINISTRASI 7.01.03 - PROGRAM PEMBERDAYAAN MASYARAKAT DESA DAN KELURAHAN 7.01.03.2.02 - Kegiatan Pemberdayaan Kelurahan 7.01.03.2.02.0003 - Pemberdayaan Masyarakat di Kelurahan
630	Isu: *** 8. Pemuda dan Olahraga	Permasalahan: Permohonan Titik Senam Masyarakat, Instruktur Senam di Wilayah Jalan Glagahsari Kelompok Sasaran: masyarakat Keterangan: Permohonan Titik Senam Masyarakat, Instruktur Senam di Wilayah Jalan Glagahsari Asumsi: 100 orang	Lokasi: Warungboto Detail Lokasi: RW 005, Kampung Glagahsari, Kelurahan Warungboto	1.01.2.19.0.00.01.0000 - Dinas Pendidikan Pemuda dan Olahraga 2.19 - URUSAN PEMERINTAHAN BIDANG KEPEMUDAAN DAN OLARHAGA 2.19.03 - PROGRAM PENGEMBANGAN KAPASITAS DAYA SAING KEOLAHRAGAAN 2.19.03.2.05 - Pembinaan dan Pengembangan Olahraga Rekreasi
631	Isu: *** 2. Sarana dan Prasarana Kewilayahan	Permasalahan: kurangnya ruang terbuka hijau publik Kelompok Sasaran: masyarakat Keterangan: pembangunan ruang terbuka hijau publik di dukuh mantrijeron RT 75 RW 16 gedongkiwo, mantrijeron Asumsi: lebih dr 300 m2	Lokasi: Gedongkiwo Detail Lokasi:	7.01.0.00.0.00.08.0003 - Kelurahan Gedongkiwo 7.01 - KECAMATAN ADMINISTRASI 7.01.03 - PROGRAM PEMBERDAYAAN MASYARAKAT DESA DAN KELURAHAN 7.01.03.2.02 - Kegiatan Pemberdayaan Kelurahan 7.01.03.2.02.0002 - Pembangunan Sarana dan Prasarana Kelurahan

632	<p>Isu:</p> <p>*** 25. Infrastruktur Jalan, Drainase, dan Jembatan Perkotaan</p>	<p>Permasalahan:</p> <p>Perbaiki saluran air hujan, jika hujan banyak terjadi genangan air</p> <p>Kelompok Sasaran:</p> <p>Masyarakat</p> <p>Keterangan:</p> <p>Perbaiki saluran air hujan agar mengurangi genangan air</p> <p>Asumsi:</p> <p>100 m</p>	<p>Lokasi:</p> <p>Bausasran</p> <p>Detail Lokasi:</p> <p>RW 05 RT 17</p>	<p>1.03.1.04.2.15.01.0000 - Dinas Pekerjaan Umum, Perumahan dan Kawasan Permukiman</p> <p>1.03 - URUSAN PEMERINTAHAN BIDANG PEKERJAAN UMUM DAN PENATAAN RUANG</p> <p>1.03.06 - PROGRAM PENGELOLAAN DAN PENGEMBANGAN SISTEM DRAINASE</p> <p>1.03.06.2.01 - Pengelolaan dan Pengembangan Sistem Drainase yang Terhubung Langsung dengan Sungai dalam Daerah Kabupaten/Kota</p>
633	<p>Isu:</p> <p>*** 2. Sarana dan Prasarana Kewilayahan</p>	<p>Permasalahan:</p> <p>pembuatan gapura karena sebagai sarana pengenalan nama kampung</p> <p>Kelompok Sasaran:</p> <p>masyarakat kampung prenggan</p> <p>Keterangan:</p> <p>lokasi pembuatan gapura didepan jalan masuk kampung</p> <p>Asumsi:</p> <p>membutuhkan bahan bangunan material untuk pembangunan 3 gapura</p>	<p>Lokasi:</p> <p>Prenggan</p> <p>Detail Lokasi:</p> <p>RW 05, RW 06 dan RW 07 Prenggan, Kotagede, Yogyakarta</p>	<p>7.01.0.00.0.00.14.0002 - Kelurahan Prenggan</p> <p>7.01 - KECAMATAN ADMINISTRASI</p> <p>7.01.03 - PROGRAM PEMBERDAYAAN MASYARAKAT DESA DAN KELURAHAN</p> <p>7.01.03.2.02 - Kegiatan Pemberdayaan Kelurahan</p> <p>7.01.03.2.02.0002 - Pembangunan Sarana dan Prasarana Kelurahan</p>
634	<p>Isu:</p> <p>*** 3. Kesehatan</p>	<p>Permasalahan:</p> <p>Kurangnya pemahaman masyarakat mengenai penyakit diabetes melitus</p> <p>Kelompok Sasaran:</p> <p>Masyarakat Karangwaru</p> <p>Keterangan:</p> <p>Dengan penyuluhan DM maka masyarakat dapat mencegah Diabetes Melitus</p> <p>Asumsi:</p> <p>1 kegiatan 30 orang x Rp 20.000</p>	<p>Lokasi:</p> <p>Karangwaru</p> <p>Detail Lokasi:</p> <p>Kelurahan Karangwaru</p>	<p>1.02.0.00.0.00.01.0015 - UPT Puskesmas Tegalrejo</p> <p>1.02 - URUSAN PEMERINTAHAN BIDANG KESEHATAN</p> <p>1.02.02 - PROGRAM PEMENUHAN UPAYA KESEHATAN PERORANGAN DAN UPAYA KESEHATAN MASYARAKAT</p> <p>1.02.02.2.02 - Penyediaan Layanan Kesehatan untuk UKM dan UKP Rujukan Tingkat Daerah Kabupaten/Kota</p> <p>1.02.02.2.02.0009 - Pengelolaan Pelayanan Kesehatan Penderita Diabetes Mellitus</p>
635	<p>Isu:</p> <p>*** 2. Sarana dan Prasarana Kewilayahan</p>	<p>Permasalahan:</p> <p>Bank sampah di RW 04 Tegalrejo belum memiliki timbangan sampah</p> <p>Kelompok Sasaran:</p> <p>masyarakat/pengelola bank sampah</p> <p>Keterangan:</p> <p>bank sampah tiap RT di wilayah RW 04 Tegalrejo (RT 10, 11, 12, 13, dan 14) membutuhkan timbangan sampah untuk pengelolaan bank sampah</p> <p>Asumsi:</p> <p>butuh 5 timbangan sampah untuk bank sampah tiap RT, atau minimal 1 timbangan untuk bank sampah RW</p>	<p>Lokasi:</p> <p>Tegalrejo</p> <p>Detail Lokasi:</p> <p>RT 10, 11, 12, 13, dan 14 di wilayah RW 04 Tegalrejo</p>	<p>7.01.0.00.0.00.01.0003 - Kelurahan Tegalrejo</p> <p>7.01 - KECAMATAN ADMINISTRASI</p> <p>7.01.03 - PROGRAM PEMBERDAYAAN MASYARAKAT DESA DAN KELURAHAN</p> <p>7.01.03.2.02 - Kegiatan Pemberdayaan Kelurahan</p> <p>7.01.03.2.02.0003 - Pemberdayaan Masyarakat di Kelurahan</p>

636	Isu: *** 25. Infrastruktur Jalan, Drainase, dan Jembatan Perkotaan	Permasalahan: Akses Jalan ke Destinasi Wisata Kelompok Sasaran: Warga RW 06 Keterangan: pengaspalan Asumsi: pengaspalan HRS tebal 3 cm padat Rt 16 Jalan Werkudoro 600 Meter Rt 17 900 Meter Rt 18 Jalan Karawitan : 675 meter	Lokasi: Giwangan Detail Lokasi: RT 16, Rt 17, RT 18	1.03.1.04.2.15.01.0000 - Dinas Pekerjaan Umum, Perumahan dan Kawasan Permukiman 1.03 - URUSAN PEMERINTAHAN BIDANG PEKERJAAN UMUM DAN PENATAAN RUANG 1.03.10 - PROGRAM PENYELENGGARAAN JALAN 1.03.10.2.01 - Penyelenggaraan Jalan Kabupaten/Kota 1.03.10.2.01.0046 - Pemeliharaan Rutin Jalan
637	Isu: *** 1. Pemberdayaan Kewilayahan	Permasalahan: permohonan pelatihan bisnis online Kelompok Sasaran: pemuda kampung Keterangan: meningkatkan kapasitas masyarakat dalam mengelola usaha untuk meningkatkan perekonomian masyarakat Asumsi: 20 orang	Lokasi: Bumijo Detail Lokasi: kampung Badran RW 11 RT 50	7.01.0.00.0.00.02.0001 - Kelurahan Bumijo 7.01 - KECAMATAN ADMINISTRASI 7.01.03 - PROGRAM PEMBERDAYAAN MASYARAKAT DESA DAN KELURAHAN 7.01.03.2.02 - Kegiatan Pemberdayaan Kelurahan 7.01.03.2.02.0003 - Pemberdayaan Masyarakat di Kelurahan
638	Isu: *** 3. Kesehatan	Permasalahan: Masyarakat belum cukup memahami mengenai hipertensi Kelompok Sasaran: Tokoh masyarakat, Ketua RW, RT Kampung dan Ibu2 PKK Keterangan: Dengan adanya penyuluhan mengenai hipertensi diharapkan masyarakat dapat mengerti dan mencegah hipertensi Asumsi: 1x kegiatan 50 orang	Lokasi: Pringgokusuman Detail Lokasi: Kelurahan Pringgokusuman	1.02.0.00.0.00.01.0003 - UPT Puskesmas Gedongtengen 1.02 - URUSAN PEMERINTAHAN BIDANG KESEHATAN 1.02.02 - PROGRAM PEMENUHAN UPAYA KESEHATAN PERORANGAN DAN UPAYA KESEHATAN MASYARAKAT 1.02.02.2.02 - Penyediaan Layanan Kesehatan untuk UKM dan UKP Rujukan Tingkat Daerah Kabupaten/Kota 1.02.02.2.02.0008 - Pengelolaan Pelayanan Kesehatan Penderita Hipertensi
639	Isu: *** 7. Pendidikan	Permasalahan: sebagai tenaga pengajar di tingkat PAUD sangat bermanfaat dan untuk masyarakat Kelompok Sasaran: PAUD di wilayah RT.040 RW.011 Demangan Keterangan: Pengadaan insentif tenaga pengajar Asumsi: @ Rp. 1.000.000 per bulan	Lokasi: Demangan Detail Lokasi:	1.01.2.19.0.00.01.0000 - Dinas Pendidikan Pemuda dan Olahraga 1.01 - URUSAN PEMERINTAHAN BIDANG PENDIDIKAN 1.01.02 - PROGRAM PENGELOLAAN PENDIDIKAN 1.01.02.2.03 - Pengelolaan Pendidikan Anak Usia Dini (PAUD)

640	<p>Isu:</p> <p>*** 23. Infrastruktur Pengelolaan Sumber Daya Air</p>	<p>Permasalahan:</p> <p>Penguatan tanggul talud jalan inspeksi</p> <p>Kelompok Sasaran:</p> <p>seluruh warga</p> <p>Keterangan:</p> <p>Tanggul kurang kuat</p> <p>Asumsi:</p> <p>115 meter</p>	<p>Lokasi:</p> <p>Muja Muju</p> <p>Detail Lokasi:</p> <p>RT 53 RW 06</p>	<p>1.03.1.04.2.15.01.0000 - Dinas Pekerjaan Umum, Perumahan dan Kawasan Permukiman</p> <p>1.03 - URUSAN PEMERINTAHAN BIDANG PEKERJAAN UMUM DAN PENATAAN RUANG</p> <p>1.03.02 - PROGRAM PENGELOLAAN SUMBER DAYA AIR (SDA)</p> <p>1.03.02.2.01 - Pengelolaan SDA dan Bangunan Pengaman Pantai pada Wilayah Sungai (WS) dalam 1 (Satu) Daerah Kabupaten/Kota</p>
641	<p>Isu:</p> <p>*** 22. Bangunan Gedung Pemerintah</p>	<p>Permasalahan:</p> <p>Pembangunan Gedung Kelurahan Tahunan</p> <p>Kelompok Sasaran:</p> <p>Masyarakat</p> <p>Keterangan:</p> <p>Kondisi Gedung Kelurahan Tahunan yang sudah lama dan kurang memadai untuk pertemuan Perbaikan gedung kantor Keurahan yang memadai dan strategis</p> <p>Asumsi:</p> <p>1 unit</p>	<p>Lokasi:</p> <p>Tahunan</p> <p>Detail Lokasi:</p> <p>Kelurahan Tahunan</p>	<p>1.03.1.04.2.15.01.0000 - Dinas Pekerjaan Umum, Perumahan dan Kawasan Permukiman</p> <p>1.03 - URUSAN PEMERINTAHAN BIDANG PEKERJAAN UMUM DAN PENATAAN RUANG</p> <p>1.03.08 - PROGRAM PENATAAN BANGUNAN GEDUNG</p> <p>1.03.08.2.01 - Penyelenggaraan Bangunan Gedung di Wilayah Daerah Kabupaten/Kota, Pemberian Izin Mendirikan Bangunan (IMB) dan Sertifikat Laik Fungsi Bangunan Gedung</p>
642	<p>Isu:</p> <p>*** 27. Penyediaan Jaringan Internet di Ruang Publik</p>	<p>Permasalahan:</p> <p>peningkatan kapasitas dan perawatan jaringan Wifi</p> <p>Kelompok Sasaran:</p> <p>Balai Rw 10 Suryodiningratan, Mantrijeron</p> <p>Keterangan:</p> <p>Wifi yang ada sering lemot apabila banyak yang menggunakan</p> <p>Asumsi:</p> <p>1 titik</p>	<p>Lokasi:</p> <p>Suryodiningratan</p> <p>Detail Lokasi:</p> <p>Balai Rw 10</p>	<p>2.16.2.20.2.21.01.0000 - Dinas Komunikasi, Informatika dan Persandian</p> <p>2.16 - URUSAN PEMERINTAHAN BIDANG KOMUNIKASI DAN INFORMATIKA</p> <p>2.16.03 - PROGRAM PENGELOLAAN APLIKASI INFORMATIKA</p> <p>2.16.03.2.01 - Pengelolaan Nama Domain yang Telah Ditetapkan oleh Pemerintah Pusat dan Sub Domain di Lingkup Pemerintah Daerah Kabupaten/Kota</p>
643	<p>Isu:</p> <p>*** 1. Pemberdayaan Kewilayahan</p>	<p>Permasalahan:</p> <p>Pelatihan Boga</p> <p>Kelompok Sasaran:</p> <p>Warga Prenggan</p> <p>Keterangan:</p> <p>Meningkatkan kapasitas masyarakat dalam dalam pembuatan makanan olahan yang bertujuan untuk peningkatan pendapatan masyarakat</p> <p>Asumsi:</p> <p>40 orang 3 hari</p>	<p>Lokasi:</p> <p>Prenggan</p> <p>Detail Lokasi:</p> <p>Prenggan</p>	<p>7.01.0.00.0.00.14.0002 - Kelurahan Prenggan</p> <p>7.01 - KECAMATAN ADMINISTRASI</p> <p>7.01.03 - PROGRAM PEMBERDAYAAN MASYARAKAT DESA DAN KELURAHAN</p> <p>7.01.03.2.02 - Kegiatan Pemberdayaan Kelurahan</p> <p>7.01.03.2.02.0003 - Pemberdayaan Masyarakat di Kelurahan</p>

644	Isu: *** 2. Sarana dan Prasarana Kewilayahan	Permasalahan: permohonan pengadaan alat pengukur Tinggi Bayi di wilayah Kelompok Sasaran: warga masyarakat Keterangan: untuk pengukur tinggi sewaktu dilaksanakan posyandu di wilayah RW 10 gedongkiwo Asumsi: 15	Lokasi: Gedongkiwo Detail Lokasi: kelurahan gedongkiwo	7.01.0.00.0.00.08.0003 - Kelurahan Gedongkiwo 7.01 - KECAMATAN ADMINISTRASI 7.01.03 - PROGRAM PEMBERDAYAAN MASYARAKAT DESA DAN KELURAHAN 7.01.03.2.02 - Kegiatan Pemberdayaan Kelurahan 7.01.03.2.02.0002 - Pembangunan Sarana dan Prasarana Kelurahan
645	Isu: *** 13. Kesatuan Bangsa, Nasionalisme dan Politik	Permasalahan: Terjadinya perpecahan di masyarakat karena pilkada Kelompok Sasaran: Tokoh-tokoh masyarakat, ketua RW, RT, Ketua Kampung dan Ibu2 PKK Keterangan: Dengan sosialisasi pilkada akan terjadi cipta kondisi Asumsi: 1 x kegiatan 60 orang	Lokasi: Bumijo Detail Lokasi:	8.01.0.00.0.00.01.0000 - Badan Kesatuan Bangsa dan Politik 8.01 - KESATUAN BANGSA DAN POLITIK 8.01.03 - PROGRAM PENINGKATAN PERAN PARTAI POLITIK DAN LEMBAGA PENDIDIKAN MELALUI PENDIDIKAN POLITIK DAN PENGEMBANGAN ETIKA SERTA BUDAYA POLITIK 8.01.03.2.01 - Perumusan Kebijakan Teknis dan Pemantapan Pelaksanaan Bidang Pendidikan Politik, Etika Budaya Politik, Peningkatan Demokrasi, Fasilitasi Kelembagaan Pemerintahan, Perwakilan dan Partai Politik, Pemilihan Umum/Pemilihan Umum Kepala Daerah, serta Pemantauan Situasi Politik
646	Isu: *** 1. Pemberdayaan Kewilayahan	Permasalahan: Sarasehan pemuda Kemantren Mergangsan Kelompok Sasaran: Sarasehan pemuda Kemantren Mergangsan Keterangan: Sarasehan pemuda Kemantren Mergangsan Asumsi: 1 paket kegiatan	Lokasi: Mergangsan Detail Lokasi:	7.01.0.00.0.00.12.0000 - Kemantren Mergangsan 7.01 - KECAMATAN ADMINISTRASI 7.01.03 - PROGRAM PEMBERDAYAAN MASYARAKAT DESA DAN KELURAHAN 7.01.03.2.02 - Kegiatan Pemberdayaan Kelurahan 7.01.03.2.02.0003 - Pemberdayaan Masyarakat di Kelurahan
647	Isu: *** 2. Sarana dan Prasarana Kewilayahan	Permasalahan: Pengadaan mesin pencacah sampah Kelompok Sasaran: Masyarakat Keterangan: agar sampai dapat terurai dengan baik serta dimanfaatkan oleh warga sekitar Asumsi: 1 unit	Lokasi: Terban Detail Lokasi: RW 12	7.01.0.00.0.00.03.0005 - Kelurahan Terban 7.01 - KECAMATAN ADMINISTRASI 7.01.03 - PROGRAM PEMBERDAYAAN MASYARAKAT DESA DAN KELURAHAN 7.01.03.2.02 - Kegiatan Pemberdayaan Kelurahan 7.01.03.2.02.0003 - Pemberdayaan Masyarakat di Kelurahan

648	<p>Isu:</p> <p>*** 24. Infrastruktur Pengelolaan dan Pengembangan sistem air limbah</p>	<p>Permasalahan:</p> <p>Banyaknya warga yang menyalurkan SAL rumah tangganya ke sistem drainase kota menyebabkan pencemaran lingkungan, menimbulkan bau dan berpotensi menimbulkan penyakit</p> <p>Kelompok Sasaran:</p> <p>Linkungan warga RT 67,dan 69 RW 20 Sutodirjan</p> <p>Keterangan:</p> <p>Dengan dibangunnya SAL diharapkan dapat mengurangi pencemaran dan bau</p> <p>Asumsi:</p> <p>Dibutuhkan pembangunan SAL 25 m2</p>	<p>Lokasi:</p> <p>Pringgokusuman</p> <p>Detail Lokasi:</p> <p>Koordinat lokasi 7.794337,110.360192 CP Bp Budi 08113282113</p>	<p>1.03.1.04.2.15.01.0000 - Dinas Pekerjaan Umum, Perumahan dan Kawasan Permukiman 1.03 - URUSAN PEMERINTAHAN BIDANG PEKERJAAN UMUM DAN PENATAAN RUANG</p> <p>1.03.05 - PROGRAM PENGELOLAAN DAN PENGEMBANGAN SISTEM AIR LIMBAH</p> <p>1.03.05.2.01 - Pengelolaan dan Pengembangan Sistem Air Limbah Domestik dalam Daerah Kabupaten/Kota</p>
649	<p>Isu:</p> <p>*** 2. Sarana dan Prasarana Kewilayahan</p>	<p>Permasalahan:</p> <p>Resapan sudah penuh sehingga air hujan tidak masuk</p> <p>Kelompok Sasaran:</p> <p>Masyarakat</p> <p>Keterangan:</p> <p>Kuras Sumur Resapan milik umum bukan persorangan</p> <p>Asumsi:</p> <p>3 titik</p>	<p>Lokasi:</p> <p>Tegalrejo</p> <p>Detail Lokasi:</p> <p>Kampung Sudagaran RT 42 RW 12 Kelurahan Tegalrejo, Kemantren Tegalrejo Yogyakarta</p>	<p>7.01.0.00.0.00.01.0003 - Kelurahan Tegalrejo 7.01 - KECAMATAN ADMINISTRASI 7.01.03 - PROGRAM PEMBERDAYAAN MASYARAKAT DESA DAN KELURAHAN 7.01.03.2.02 - Kegiatan Pemberdayaan Kelurahan 7.01.03.2.02.0002 - Pembangunan Sarana dan Prasarana Kelurahan</p>
650	<p>Isu:</p> <p>*** 7. Pendidikan</p>	<p>Permasalahan:</p> <p>Permasalahna Ijasah ditahan karena kondisi Orang tua wali murid tidak mampu melunasi kekurangan biaya sekolah. Sering terjadi dan banyak orang tua kurang memahami mekanisme serta cara untuk mengakses bantuan tersebut.</p> <p>Kelompok Sasaran:</p> <p>Masyarakat di wilayah RW 12 Singosaren, Pakuncen, Wirobrajan</p> <p>Keterangan:</p> <p>Kegiatan sosialisasi untuk menginformasikan terkait Pemberian Jaminan Pendidikan Daerah dan Beasiswa bagi masyarakat berpenduduk Kota . di Wilayah RW 12 Singosaren, Pakuncen, Wirobrajan</p> <p>Asumsi:</p> <p>25 Orang</p>	<p>Lokasi:</p> <p>Pakuncen</p> <p>Detail Lokasi:</p> <p>RW 12 Singosaren, Pakuncen, Wirobrajan</p>	<p>1.01.2.19.0.00.01.0000 - Dinas Pendidikan Pemuda dan Olahraga 1.01 - URUSAN PEMERINTAHAN BIDANG PENDIDIKAN</p> <p>1.01.02 - PROGRAM PENGELOLAAN PENDIDIKAN</p> <p>1.01.02.2.01 - Pengelolaan Pendidikan Sekolah Dasar</p>

651	Isu: *** 2. Sarana dan Prasarana Kewilayahan	Permasalahan: Paving Blok eksisting rusak berat Kelompok Sasaran: warga masyarakat RT 34 RW 08 Kelurahan Bumijo Keterangan: Memperlancar akses distribusi usaha di lingkungan RT 34 RW 08 Kelurahan Bumijo Asumsi: Paving Blok sepanjang 400m2 di RT 34 RW 08 Kelurahan Bumijo	Lokasi: Bumijo Detail Lokasi: RT 34 RW 08 Kelurahan Bumijo (Belakang Halte Bus Trans Jogja)	7.01.0.00.0.00.02.0001 - Kelurahan Bumijo 7.01 - KECAMATAN ADMINISTRASI 7.01.03 - PROGRAM PEMBERDAYAAN MASYARAKAT DESA DAN KELURAHAN 7.01.03.2.02 - Kegiatan Pemberdayaan Kelurahan 7.01.03.2.02.0002 - Pembangunan Sarana dan Prasarana Kelurahan
652	Isu: *** 26. Infrastruktur Kawasan Permukiman	Permasalahan: Rumah tidak layak huni Kelompok Sasaran: Rumah warga tidak mampu Keterangan: Rumah sudah tidak layak huni Asumsi: Rp22.000.000	Lokasi: Keparakan Detail Lokasi: Rumah Bp.Mujiono d/a Keparakan Lor MG I/855 RT 39 RW 09	1.03.1.04.2.15.01.0000 - Dinas Pekerjaan Umum, Perumahan dan Kawasan Permukiman 1.04 - URUSAN PEMERINTAHAN BIDANG PERUMAHAN DAN KAWASAN PERMUKIMAN 1.04.03 - PROGRAM KAWASAN PERMUKIMAN 1.04.03.2.03 - Peningkatan Kualitas Kawasan Permukiman Kumuh dengan Luas di Bawah 10 (Sepuluh) Ha
653	Isu: *** 2. Sarana dan Prasarana Kewilayahan	Permasalahan: Konblokisasi Kelompok Sasaran: Jalan Kampung Keterangan: agar transportasi lancar Asumsi: 300 m = Rp 50.000.000	Lokasi: Demangan Detail Lokasi: RT 33,RW 09, Pengok, Demangan, Gondokusuman	7.01.0.00.0.00.03.0001 - Kelurahan Demangan 7.01 - KECAMATAN ADMINISTRASI 7.01.03 - PROGRAM PEMBERDAYAAN MASYARAKAT DESA DAN KELURAHAN 7.01.03.2.02 - Kegiatan Pemberdayaan Kelurahan 7.01.03.2.02.0002 - Pembangunan Sarana dan Prasarana Kelurahan

654	<p>Isu:</p> <p>*** 25. Infrastruktur Jalan, Drainase, dan Jembatan Perkotaan</p>	<p>Permasalahan:</p> <p>Pembangunan SAH di Jl Pembayun</p> <p>Kelompok Sasaran:</p> <p>Sepanjang Jl Nyi Pembayun</p> <p>Keterangan:</p> <p>Mengurangi genangan air saat turun hujan</p> <p>Asumsi:</p> <p>diameter 1,2 m sepanjang 1000m</p>	<p>Lokasi:</p> <p>Purbayan</p> <p>Detail Lokasi:</p> <p>Jl Nyi Pembayun</p>	<p>1.03.1.04.2.15.01.0000 - Dinas Pekerjaan Umum, Perumahan dan Kawasan Permukiman</p> <p>1.03 - URUSAN PEMERINTAHAN BIDANG PEKERJAAN UMUM DAN PENATAAN RUANG</p> <p>1.03.06 - PROGRAM PENGELOLAAN DAN PENGEMBANGAN SISTEM DRAINASE</p> <p>1.03.06.2.01 - Pengelolaan dan Pengembangan Sistem Drainase yang Terhubung Langsung dengan Sungai dalam Daerah Kabupaten/Kota</p>
655	<p>Isu:</p> <p>*** 2. Sarana dan Prasarana Kewilayahan</p>	<p>Permasalahan:</p> <p>kendaraan ditekungan sering tidak terlihat dari arah lain</p> <p>Kelompok Sasaran:</p> <p>masyarakat umum dan pengguna jalan</p> <p>Keterangan:</p> <p>lokasi di jalan yang menjadi sentra lalu lintas warga</p> <p>Asumsi:</p> <p>membutuhkan 2 unit cermin cembung anggaran : 7 juta</p>	<p>Lokasi:</p> <p>Prawirodirjan</p> <p>Detail Lokasi:</p> <p>Wilayah masuk RT 52 RW XVI kelurahan Prawirodirjan kementren Gondomanan</p>	<p>7.01.0.00.0.00.10.0002 - Kelurahan Prawirodirjan</p> <p>7.01 - KECAMATAN ADMINISTRASI</p> <p>7.01.03 - PROGRAM PEMBERDAYAAN MASYARAKAT DESA DAN KELURAHAN</p> <p>7.01.03.2.02 - Kegiatan Pemberdayaan Kelurahan</p> <p>7.01.03.2.02.0002 - Pembangunan Sarana dan Prasarana Kelurahan</p>
656	<p>Isu:</p> <p>*** 2. Sarana dan Prasarana Kewilayahan</p>	<p>Permasalahan:</p> <p>sarana dan prasarana kurang memadai</p> <p>Kelompok Sasaran:</p> <p>PAUD wira melati 11</p> <p>Keterangan:</p> <p>tempat masih dirumah tokoh masyarakat</p> <p>Asumsi:</p> <p>3 unit rak buku atau hasil karya siswa didik anggaran : 15 juta</p>	<p>Lokasi:</p> <p>Wirobrajan</p> <p>Detail Lokasi:</p> <p>RT 51 RW 11 Kelurahan Wirobrajan kementren Wirobrajan</p>	<p>7.01.0.00.0.00.07.0002 - Kelurahan Wirobrajan</p> <p>7.01 - KECAMATAN ADMINISTRASI</p> <p>7.01.03 - PROGRAM PEMBERDAYAAN MASYARAKAT DESA DAN KELURAHAN</p> <p>7.01.03.2.02 - Kegiatan Pemberdayaan Kelurahan</p> <p>7.01.03.2.02.0002 - Pembangunan Sarana dan Prasarana Kelurahan</p>
657	<p>Isu:</p> <p>*** 2. Sarana dan Prasarana Kewilayahan</p>	<p>Permasalahan:</p> <p>Pembangunan Pos Ronda</p> <p>Kelompok Sasaran:</p> <p>Masyarakat</p> <p>Keterangan:</p> <p>Lokasi berada diwilayah</p> <p>Asumsi:</p> <p>Pembangunan pos ronda di wilayah Rt 32 Rw 07</p>	<p>Lokasi:</p> <p>Keparakan</p> <p>Detail Lokasi:</p> <p>Gang Sri Tresno Rt 32 Rw 07</p>	<p>7.01.0.00.0.00.12.0001 - Kelurahan Keparakan</p> <p>7.01 - KECAMATAN ADMINISTRASI</p> <p>7.01.03 - PROGRAM PEMBERDAYAAN MASYARAKAT DESA DAN KELURAHAN</p> <p>7.01.03.2.02 - Kegiatan Pemberdayaan Kelurahan</p> <p>7.01.03.2.02.0002 - Pembangunan Sarana dan Prasarana Kelurahan</p>

658	Isu: *** 7. Pendidikan	Permasalahan: kurangnya bahan pustaka di perpustakaan Kelompok Sasaran: Taman Baca RONGGO Keterangan: kurangnya buku pustaka Asumsi: melengkapi buku Pustaka	Lokasi: Purbayan Detail Lokasi: RW 09 alun-alun Kelurahan Purbayan	1.01.2.19.0.00.01.0000 - Dinas Pendidikan Pemuda dan Olahraga 1.01 - URUSAN PEMERINTAHAN BIDANG PENDIDIKAN 1.01.02 - PROGRAM PENGELOLAAN PENDIDIKAN 1.01.02.2.04 - Pengelolaan Pendidikan Nonformal/Kesetaraan
659	Isu: *** 26. Infrastruktur Kawasan Permukiman	Permasalahan: Rumah tidak layak huni Kelompok Sasaran: Rumah warga tidak mampu Keterangan: Rumah sudah tidak layak Asumsi: Rp22.000.000	Lokasi: Umbulharjo Detail Lokasi: Rumah Bp.Agus Marjoko d/a Giwangan UH 7 no 93 RT 10 RW 04,Giwangan	1.03.1.04.2.15.01.0000 - Dinas Pekerjaan Umum, Perumahan dan Kawasan Permukiman 1.04 - URUSAN PEMERINTAHAN BIDANG PERUMAHAN DAN KAWASAN PERMUKIMAN 1.04.03 - PROGRAM KAWASAN PERMUKIMAN 1.04.03.2.03 - Peningkatan Kualitas Kawasan Permukiman Kumuh dengan Luas di Bawah 10 (Sepuluh) Ha
660	Isu: *** 2. Sarana dan Prasarana Kewilayahan	Permasalahan: pemasangan pavingblok Kelompok Sasaran: masyarakat Keterangan: agar lingkungan lebih nyaman, rapi dan indah Asumsi: panjang 200mx2m	Lokasi: Patehan Detail Lokasi: RT 09 dan RT 10 Ngadisuryan, Kel.Patehan, Kemantren Kraton	7.01.0.00.0.00.09.0001 - Kelurahan Patehan 7.01 - KECAMATAN ADMINISTRASI 7.01.03 - PROGRAM PEMBERDAYAAN MASYARAKAT DESA DAN KELURAHAN 7.01.03.2.02 - Kegiatan Pemberdayaan Kelurahan 7.01.03.2.02.0002 - Pembangunan Sarana dan Prasarana Kelurahan
661	Isu: *** 1. Pemberdayaan Kewilayahan	Permasalahan: Kampung Pelestarian Budaya supaya tidak hilang di era globalisasi. dn sebagai media memperkenalkan kembali UMKM di wilayah Kelompok Sasaran: masyarakat Keterangan: Menguatkan potensi seni budaya yang beragam melalui kegiatan-kegiatan di kampung sebagai upaya untuk melestarikan tradisi dan meneruskannya ke generasi muda yang dapat dikemas dalam bentuk : <input type="checkbox"/> Sosialisasi branding Kampung Pelestarian Budaya kepada warga masyarakat <input type="checkbox"/> Penyelenggaraan event Budaya secara rutin <input type="checkbox"/> Pelatihan kegiatan Seni dan Budaya <input type="checkbox"/> Pembuatan ikon kampung Budaya Asumsi: 1 kali	Lokasi: Prawirodirjan Detail Lokasi: Kampung Yudonegaran Prawirodirjan Gondomanan	7.01.0.00.0.00.10.0002 - Kelurahan Prawirodirjan 7.01 - KECAMATAN ADMINISTRASI 7.01.03 - PROGRAM PEMBERDAYAAN MASYARAKAT DESA DAN KELURAHAN 7.01.03.2.02 - Kegiatan Pemberdayaan Kelurahan 7.01.03.2.02.0003 - Pemberdayaan Masyarakat di Kelurahan

662	Isu: *** 20. Pengelolaan Ruang Terbuka Hijau Publik (RTHP)	Permasalahan: tidak tersedianyalahan untuk ruang terbuka hijau untuk kegiatan warga Kelompok Sasaran: Warga RW 04 Keterangan: tersedianya pusat kegiatan warga Asumsi: luas 452 m2	Lokasi: Purbayan Detail Lokasi: RT 14 RW 04 Basen	2.11.0.00.0.00.01.0000 - Dinas Lingkungan Hidup 2.11 - URUSAN PEMERINTAHAN BIDANG LINGKUNGAN HIDUP 2.11.04 - PROGRAM PENGELOLAAN KEANEKARAGAMAN HAYATI (KEHATI) 2.11.04.2.01 - Pengelolaan Keaneekaragaman Hayati Kabupaten/Kota
663	Isu: *** 25. Infrastruktur Jalan, Drainase, dan Jembatan Perkotaan	Permasalahan: Jalan Sudah Banyak yang berlubang ketika hujan air menggenang Kelompok Sasaran: Masyarakat Keterangan: Lokasi Jalan Umum Asumsi: satu titik lokasi sepanjang 200 m	Lokasi: Tegalrejo Detail Lokasi: Jalan Wiratama, Kelurahan Tegalrejo, Kecamatan Tegalrejo	1.03.1.04.2.15.01.0000 - Dinas Pekerjaan Umum, Perumahan dan Kawasan Permukiman 1.03 - URUSAN PEMERINTAHAN BIDANG PEKERJAAN UMUM DAN PENATAAN RUANG 1.03.10 - PROGRAM PENYELENGGARAAN JALAN 1.03.10.2.01 - Penyelenggaraan Jalan Kabupaten/Kota
664	Isu: *** 2. Sarana dan Prasarana Kewilayahan	Permasalahan: PJU 6 titik Kelompok Sasaran: masyarakat Keterangan: PJU 6 titik Asumsi: 6 titik	Lokasi: Ngupasan Detail Lokasi: RW 07, Kampung Ratmakan, kelurahan Ngupasan	7.01.0.00.0.00.10.0001 - Kelurahan Ngupasan 7.01 - KECAMATAN ADMINISTRASI 7.01.03 - PROGRAM PEMBERDAYAAN MASYARAKAT DESA DAN KELURAHAN 7.01.03.2.02 - Kegiatan Pemberdayaan Kelurahan 7.01.03.2.02.0002 - Pembangunan Sarana dan Prasarana Kelurahan
665	Isu: *** 25. Infrastruktur Jalan, Drainase, dan Jembatan Perkotaan	Permasalahan: Kurangya penerangan di jalan lingkungan menyebabkan pengguna jalan tidak aman Kelompok Sasaran: Masyarakat pengguna jalan lingkungan Keterangan: Dengan adanya penerangan di jalan lingkungan maka masyarakat pengguna jalan menjadi aman Asumsi: 8 titik PJU	Lokasi: Pringgokusuman Detail Lokasi: Jalan lingkungan RW 18 Kampung Kemetiran Kidul CP Risma Indra Jaya HP/ WA 081915567408	1.03.1.04.2.15.01.0000 - Dinas Pekerjaan Umum, Perumahan dan Kawasan Permukiman 2.15 - URUSAN PEMERINTAHAN BIDANG PERHUBUNGAN 2.15.02 - PROGRAM PENYELENGGARAAN LALU LINTAS DAN ANGKUTAN JALAN (LLAJ) 2.15.02.2.02 - Penyediaan Perlengkapan Jalan di Jalan Kabupaten/Kota

666	Isu: *** 7. Pendidikan	Permasalahan: Fasilitasi Penambahan Honor untuk Pendidik PAUD di RW 1 Kelompok Sasaran: pendidik PAUD Keterangan: Fasilitasi Penambahan Honor untuk Pendidik PAUD di RW 1 Asumsi: 2 orang	Lokasi: Umbulharjo Detail Lokasi: RW 001, Kampung Glagah, Kelurahan Warungboto	1.01.2.19.0.00.01.0000 - Dinas Pendidikan Pemuda dan Olahraga 1.01 - URUSAN PEMERINTAHAN BIDANG PENDIDIKAN 1.01.02 - PROGRAM PENGELOLAAN PENDIDIKAN 1.01.02.2.03 - Pengelolaan Pendidikan Anak Usia Dini (PAUD)
667	Isu: *** 27. Penyediaan Jaringan Internet di Ruang Publik	Permasalahan: Penyediaan Wifi di ruang Publik Kelompok Sasaran: Warga Rumah Bapak RT 026 Keterangan: Fasilitasi untuk memenuhi hak warga dalam mengakses informasi Asumsi: 1 titik	Lokasi: Purwokinanti Detail Lokasi: Rumah Bapak RT 026/ Bp. Bayu	2.16.2.20.2.21.01.0000 - Dinas Komunikasi, Informatika dan Persandian 2.16 - URUSAN PEMERINTAHAN BIDANG KOMUNIKASI DAN INFORMATIKA 2.16.03 - PROGRAM PENGELOLAAN APLIKASI INFORMATIKA 2.16.03.2.01 - Pengelolaan Nama Domain yang Telah Ditetapkan oleh Pemerintah Pusat dan Sub Domain di Lingkup Pemerintah Daerah Kabupaten/Kota
668	Isu: *** 24. Infrastruktur Pengelolaan dan Pengembangan sistem air limbah	Permasalahan: Air limbah sering mampet dan meluber sehingga menimbulkan bau yang tidak sedap dan mengganggu kesehatan apalgi jika hujan Kelompok Sasaran: warga kampung Notoprajan Keterangan: perlu dilakukan Revitalisasi, Pemeliharaan dan Pelumpuran secara menyeluruh satu Kampung Asumsi: seluruh wilayah kampung Notoprajan dari RW 05, RW 06, RW 07 anggaran : 200 juta	Lokasi: Notoprajan Detail Lokasi: Kampung Notoprajan	1.03.1.04.2.15.01.0000 - Dinas Pekerjaan Umum, Perumahan dan Kawasan Permukiman 1.03 - URUSAN PEMERINTAHAN BIDANG PEKERJAAN UMUM DAN PENATAAN RUANG 1.03.05 - PROGRAM PENGELOLAAN DAN PENGEMBANGAN SISTEM AIR LIMBAH 1.03.05.2.01 - Pengelolaan dan Pengembangan Sistem Air Limbah Domestik dalam Daerah Kabupaten/Kota
669	Isu: *** 2. Sarana dan Prasarana Kewilayahan	Permasalahan: Di RW.05 Blunyahrejo perlu perbaikan cermin tikungan karena sebagian ada yang rusak Kelompok Sasaran: RW.05 Blunyahrejo Keterangan: Sekitar 5 titik di RW.05 Blunyahrejo yang perlu perbaikan cermintikungan Asumsi: Ada yang pecah, rusak serta tidak terlihat pantulan cermin	Lokasi: Karangwaru Detail Lokasi: RW.05 Blunyahrejo	7.01.0.00.0.00.01.0002 - Kelurahan Karangwaru 7.01 - KECAMATAN ADMINISTRASI 7.01.03 - PROGRAM PEMBERDAYAAN MASYARAKAT DESA DAN KELURAHAN 7.01.03.2.02 - Kegiatan Pemberdayaan Kelurahan 7.01.03.2.02.0002 - Pembangunan Sarana dan Prasarana Kelurahan

670	Isu: *** 2. Sarana dan Prasarana Kewilayahan	Permasalahan: Fasilitasi untuk Penambahan Alat Pendidikan Edukasi RW 9 Kelompok Sasaran: anak-anak Keterangan: Fasilitasi untuk Penambahan Alat Pendidikan Edukasi RW 9 Asumsi: 4 unit	Lokasi: Umbulharjo Detail Lokasi: RW 009, Kampung Glagahsari, Kelurahan Warungboto	7.01.0.00.0.00.13.0004 - Kelurahan Warungboto 7.01 - KECAMATAN ADMINISTRASI 7.01.03 - PROGRAM PEMBERDAYAAN MASYARAKAT DESA DAN KELURAHAN 7.01.03.2.02 - Kegiatan Pemberdayaan Kelurahan 7.01.03.2.02.0003 - Pemberdayaan Masyarakat di Kelurahan
671	Isu: *** 2. Sarana dan Prasarana Kewilayahan	Permasalahan: Terkait permintaan warga Rw 10 Ketanggungan, Wirobrajan tentang pengadaan gerobak sampah terpisah Kelompok Sasaran: Warga Rw 10 Ketanggungan, Wirobrajan Keterangan: Pengadaan Gerobak sampah terpisah memfasilitasi warga dalam pengolahan sampah sebagai aksi dukung program zero sampah Asumsi: 1 Unit	Lokasi: Wirobrajan Detail Lokasi: Rw 10 Ketanggungan, Wirobrajan	7.01.0.00.0.00.07.0002 - Kelurahan Wirobrajan 7.01 - KECAMATAN ADMINISTRASI 7.01.03 - PROGRAM PEMBERDAYAAN MASYARAKAT DESA DAN KELURAHAN 7.01.03.2.02 - Kegiatan Pemberdayaan Kelurahan 7.01.03.2.02.0002 - Pembangunan Sarana dan Prasarana Kelurahan
672	Isu: *** 15. Pengembangan Potensi dan Promosi Pariwisata	Permasalahan: Potensi Kampung Pecinan Poncowinatan yang siap dijual Kelompok Sasaran: Pelaku wisata dan UMKM di Kampung Pecinan Poncowinatan Kelurahan Cokrodiningratan Keterangan: Berlokasi di RW 02 Kampung Pecinan Poncowinatan Cokrodiningratan Asumsi: Kebutuhan festival untuk mengakomodir Potensi Kampung Pecinan Poncowinatan	Lokasi: Cokrodiningratan Detail Lokasi: RW 02 Kampung Pecinan Poncowinatan Cokrodiningratan	3.26.0.00.0.00.01.0000 - Dinas Pariwisata 3.26 - URUSAN PEMERINTAHAN BIDANG PARIWISATA 3.26.05 - PROGRAM PENGEMBANGAN SUMBER DAYA PARIWISATA DAN EKONOMI KREATIF 3.26.05.2.01 - Pelaksanaan Peningkatan Kapasitas Sumber Daya Manusia Pariwisata dan Ekonomi Kreatif Tingkat Dasar

673	Isu: *** 6. Pengembangan Kapasitas dan Keterampilan Masyarakat	Permasalahan: warga meminta diberikan pelatihan keterampilan khususnya pelatihan praktek membuat cake maupun pastry Kelompok Sasaran: warga usia produktif 18- 50 tahun RW 03 Prawirodirjan, Gondomanan Keterangan: Pelatihan dilakukan warga agar peserta dapat menerapkan praktek membuat cake maupun pastry secara baik dan layak jual, serta mengetahui cara menghitung keuntungan maupun packaging yang menarik. Diharapkan menumbuhkan wirausaha baru, maupun memperkaya variasi menu bagi pelaku rintisan usaha. Asumsi: 10 orang	Lokasi: Prawirodirjan Detail Lokasi: RW 03 Prawirodirjan, Gondomanan	1.06.2.07.3.32.01.0000 - Dinas Sosial Tenaga Kerja dan Transmigrasi 2.07 - URUSAN PEMERINTAHAN BIDANG TENAGA KERJA 2.07.03 - PROGRAM PELATIHAN KERJA DAN PRODUKTIVITAS TENAGA KERJA 2.07.03.2.01 - Pelaksanaan Pelatihan berdasarkan Unit Kompetensi
674	Isu: *** 26. Infrastruktur Kawasan Perumahan	Permasalahan: Rumah tidak layak huni Kelompok Sasaran: Rumah warga tidak mampu Keterangan: Rumah tidak layak bagi keselamatan penghuni Asumsi: Rp220.000.000	Lokasi: Klitren Detail Lokasi: Rumah Bp.Suryono d/a Klitren Lor GK 3/86 Yogyakarta	1.03.1.04.2.15.01.0000 - Dinas Pekerjaan Umum, Perumahan dan Kawasan Permukiman 1.04 - URUSAN PEMERINTAHAN BIDANG PERUMAHAN DAN KAWASAN PERMUKIMAN 1.04.03 - PROGRAM KAWASAN PERMUKIMAN 1.04.03.2.03 - Peningkatan Kualitas Kawasan Permukiman Kumuh dengan Luas di Bawah 10 (Sepuluh) Ha
675	Isu: *** 2. Sarana dan Prasarana Kewilayahan	Permasalahan: Kerawanan di wilayah Kelompok Sasaran: Kelompok masyarakat Keterangan: Perlu pemantauan di wilayah untuk siskamling Asumsi: 7 titi CCTV di Wilayah	Lokasi: Keparakan Detail Lokasi: RW 4, RW 8, RW 11, RW 12, RW 13	7.01.0.00.0.00.12.0001 - Kelurahan Keparakan 7.01 - KECAMATAN ADMINISTRASI 7.01.03 - PROGRAM PEMBERDAYAAN MASYARAKAT DESA DAN KELURAHAN 7.01.03.2.02 - Kegiatan Pemberdayaan Kelurahan 7.01.03.2.02.0002 - Pembangunan Sarana dan Prasarana Kelurahan
676	Isu: *** 18. Pengembangan Budaya Literasi dan Kearsipan	Permasalahan: Pelatihan manajemen perpustakaan &kampung membaca& sanggar baca Kelompok Sasaran: warga masyarakat Keterangan: meningkatkan minat Baca Asumsi: kampung	Lokasi: Semaki Detail Lokasi: RW 04	2.23.2.24.0.00.01.0000 - Dinas Perpustakaan dan Kearsipan 2.23 - URUSAN PEMERINTAHAN BIDANG PERPUSTAKAAN 2.23.02 - PROGRAM PEMBINAAN PERPUSTAKAAN 2.23.02.2.01 - Pengelolaan Perpustakaan Tingkat Daerah Kabupaten/Kota

677	Isu: *** 1. Pemberdayaan Kewilayahan	Permasalahan: Peningkatan Kapasitas pemangku wilayah Kelompok Sasaran: Tokoh Masyarakat Keterangan: Pelatihan peningkatan kapasitas bagi tokoh masyarakat di wilayah Asumsi: 1 kegiatan	Lokasi: Purbayan Detail Lokasi: Wilayah Kelurahan Purbayan	7.01.0.00.0.00.14.0003 - Kelurahan Purbayan 7.01 - KECAMATAN ADMINISTRASI 7.01.03 - PROGRAM PEMBERDAYAAN MASYARAKAT DESA DAN KELURAHAN 7.01.03.2.02 - Kegiatan Pemberdayaan Kelurahan 7.01.03.2.02.0003 - Pemberdayaan Masyarakat di Kelurahan
678	Isu: *** 2. Sarana dan Prasarana Kewilayahan	Permasalahan: PELATIHAN & BANTUAN PEMBUATAN PUPUK KOMPOS Kelompok Sasaran: Warga Rejosari RT 18 RW 06 Rejowinangun Keterangan: Untuk membantu mempercepat proses penuraian sampah organik Asumsi: 4 paket	Lokasi: Rejowinangun Detail Lokasi: RT 18 RW 06	7.01.0.00.0.00.14.0001 - Kelurahan Rejowinangun 7.01 - KECAMATAN ADMINISTRASI 7.01.03 - PROGRAM PEMBERDAYAAN MASYARAKAT DESA DAN KELURAHAN 7.01.03.2.02 - Kegiatan Pemberdayaan Kelurahan 7.01.03.2.02.0003 - Pemberdayaan Masyarakat di Kelurahan
679	Isu: *** 25. Infrastruktur Jalan, Drainase, dan Jembatan Perkotaan	Permasalahan: Dekat area publik yang membutuhkan penerangan menghindari hal hal negatif di masyarakat Kelompok Sasaran: masyarakat umum dan pengguna jalan Keterangan: lokasi jalan di area publik lapangan Mancasan Asumsi: membutuhkan 7 titik PJU baru anggaran : 70 juta	Lokasi: Wirobrajan Detail Lokasi: jalan sebelah barat lapangan Mancasan RW 08 kelurahan Wirobrajan kemandren Wirobrajan	1.03.1.04.2.15.01.0000 - Dinas Pekerjaan Umum, Perumahan dan Kawasan Permukiman 2.15 - URUSAN PEMERINTAHAN BIDANG PERHUBUNGAN 2.15.02 - PROGRAM PENYELENGGARAAN LALU LINTAS DAN ANGKUTAN JALAN (LLAJ)
680	Isu: *** 26. Infrastruktur Kawasan Permukiman	Permasalahan: Rumah tidak layak huni Kelompok Sasaran: Rumah warga tidak mampu Keterangan: Rumah sudah tidak layak huni Asumsi:	Lokasi: Ngampilan Detail Lokasi: Rumah Bp.Budi Prasetyo d/a Ngampilan NG 1/53 .RT 03,RW 01.Yogyakarta	1.03.1.04.2.15.01.0000 - Dinas Pekerjaan Umum, Perumahan dan Kawasan Permukiman 1.04 - URUSAN PEMERINTAHAN BIDANG PERUMAHAN DAN KAWASAN PERMUKIMAN 1.04.03 - PROGRAM KAWASAN PERMUKIMAN 1.04.03.2.03 - Peningkatan Kualitas Kawasan Permukiman Kumuh dengan Luas di Bawah 10 (Sepuluh) Ha

Rp22.000.000

681	<p>Isu:</p> <p>*** 27. Penyediaan Jaringan Internet di Ruang Publik</p>	<p>Permasalahan:</p> <p>Yang terpasang baru satu titik sehingga sinyal tidak dapat dijangkau rt lainnya</p> <p>Kelompok Sasaran:</p> <p>Masyarakat</p> <p>Keterangan:</p> <p>Lokasi di wilayah Rt 44 dan RT 45</p> <p>Asumsi:</p> <p>2 titik lokasi</p>	<p>Lokasi:</p> <p>Tegalrejo</p> <p>Detail Lokasi:</p> <p>Kampung Dekaman RT 44 dan 45 RW 07, Kelurahan Tegalrejo, Kemantren Tegalrejo, Yogyakarta</p>	<p>2.16.2.20.2.21.01.0000 - Dinas Komunikasi, Informatika dan Persandian</p> <p>2.16 - URUSAN PEMERINTAHAN BIDANG KOMUNIKASI DAN INFORMATIKA</p> <p>2.16.03 - PROGRAM PENGELOLAAN APLIKASI INFORMATIKA</p> <p>2.16.03.2.01 - Pengelolaan Nama Domain yang Telah Ditetapkan oleh Pemerintah Pusat dan Sub Domain di Lingkup Pemerintah Daerah Kabupaten/Kota</p>
682	<p>Isu:</p> <p>*** 2. Sarana dan Prasarana Kewilayahan</p>	<p>Permasalahan:</p> <p>pengadaan CCTV untuk menjaga keamanan lingkungan</p> <p>Kelompok Sasaran:</p> <p>masyarakat</p> <p>Keterangan:</p> <p>agar lingkungan aman</p> <p>Asumsi:</p> <p>4 titik</p>	<p>Lokasi:</p> <p>Suryodiningratan</p> <p>Detail Lokasi:</p> <p>RW 10 Suryadiningratan, Mantrijeron</p>	<p>7.01.0.00.0.00.08.0002 - Kelurahan Suryodiningratan</p> <p>7.01 - KECAMATAN ADMINISTRASI</p> <p>7.01.03 - PROGRAM PEMBERDAYAAN MASYARAKAT DESA DAN KELURAHAN</p> <p>7.01.03.2.02 - Kegiatan Pemberdayaan Kelurahan</p> <p>7.01.03.2.02.0002 - Pembangunan Sarana dan Prasarana Kelurahan</p>
683	<p>Isu:</p> <p>*** 25. Infrastruktur Jalan, Drainase, dan Jembatan Perkotaan</p>	<p>Permasalahan:</p> <p>terjadi genangan di Gang</p> <p>Kelompok Sasaran:</p> <p>RW 10</p> <p>Keterangan:</p> <p>pembangunan SAH</p> <p>Asumsi:</p> <p>0,6 x 0,8 x 100 m</p>	<p>Lokasi:</p> <p>Sorosutan</p> <p>Detail Lokasi:</p> <p>Jalan Jangkang RT 39 RW 10</p>	<p>1.03.1.04.2.15.01.0000 - Dinas Pekerjaan Umum, Perumahan dan Kawasan Permukiman</p> <p>1.03 - URUSAN PEMERINTAHAN BIDANG PEKERJAAN UMUM DAN PENATAAN RUANG</p> <p>1.03.06 - PROGRAM PENGELOLAAN DAN PENGEMBANGAN SISTEM DRAINASE</p> <p>1.03.06.2.01 - Pengelolaan dan Pengembangan Sistem Drainase yang Terhubung Langsung dengan Sungai dalam Daerah Kabupaten/Kota</p>
684	<p>Isu:</p> <p>*** 2. Sarana dan Prasarana Kewilayahan</p>	<p>Permasalahan:</p> <p>&Tensimeter untuk yandu lansia&</p> <p>Kelompok Sasaran:</p> <p>warga</p> <p>Keterangan:</p> <p>&Termonitornya kesehatan lansia&</p> <p>Asumsi:</p> <p>14 buah</p>	<p>Lokasi:</p> <p>Muja Muju</p> <p>Detail Lokasi:</p> <p>3 kampung</p>	<p>7.01.0.00.0.00.13.0002 - Kelurahan Muja-Muju</p> <p>7.01 - KECAMATAN ADMINISTRASI</p> <p>7.01.03 - PROGRAM PEMBERDAYAAN MASYARAKAT DESA DAN KELURAHAN</p> <p>7.01.03.2.02 - Kegiatan Pemberdayaan Kelurahan</p> <p>7.01.03.2.02.0003 - Pemberdayaan Masyarakat di Kelurahan</p>

685	Isu: *** 2. Sarana dan Prasarana Kewilayahan	Permasalahan: perbaikan jalan inspeksi pinggir kali code RW 15 Kelompok Sasaran: masyarakat Kampung RW 15 Prawirodirjan Keterangan: Lokasi di pinggir sungai bukan milik pribadi Asumsi: Paving block jalan 300 m, dana 40 juta	Lokasi: Prawirodirjan Detail Lokasi: RW 15 Prawirodirjan	7.01.0.00.0.00.10.0002 - Kelurahan Prawirodirjan 7.01 - KECAMATAN ADMINISTRASI 7.01.03 - PROGRAM PEMBERDAYAAN MASYARAKAT DESA DAN KELURAHAN 7.01.03.2.02 - Kegiatan Pemberdayaan Kelurahan 7.01.03.2.02.0002 - Pembangunan Sarana dan Prasarana Kelurahan
686	Isu: *** 1. Pemberdayaan Kewilayahan	Permasalahan: Pemberdayaan tenaga kerja pemandu wisata Kelompok Sasaran: Pokmas 3 kampung Keterangan: Pelatihan dilaksanakan secara luring (offline) selama 5 hari. Asumsi: 15 orang	Lokasi: Muja Muju Detail Lokasi: Kampung Milliran, Balirejo, Muja Muju	7.01.0.00.0.00.13.0002 - Kelurahan Muja-Muju 7.01 - KECAMATAN ADMINISTRASI 7.01.03 - PROGRAM PEMBERDAYAAN MASYARAKAT DESA DAN KELURAHAN 7.01.03.2.02 - Kegiatan Pemberdayaan Kelurahan 7.01.03.2.02.0003 - Pemberdayaan Masyarakat di Kelurahan
687	Isu: *** 2. Sarana dan Prasarana Kewilayahan	Permasalahan: Pengadaan Rak Buku,karena yang lama sudah Rusak Kelompok Sasaran: Paud RW 07 Keterangan: Lokasi Berada di wilayah Rw 07 Asumsi: Membutuhkan 2 Rak Buku untuk kegiatan PAUD	Lokasi: Keparakan Detail Lokasi: RW 07 Keparakan Lor	7.01.0.00.0.00.12.0001 - Kelurahan Keparakan 7.01 - KECAMATAN ADMINISTRASI 7.01.03 - PROGRAM PEMBERDAYAAN MASYARAKAT DESA DAN KELURAHAN 7.01.03.2.02 - Kegiatan Pemberdayaan Kelurahan 7.01.03.2.02.0002 - Pembangunan Sarana dan Prasarana Kelurahan
688	Isu: *** 1. Pemberdayaan Kewilayahan	Permasalahan: Pelatihan Menjahit (Baju, Topi) untuk Produk Kain Sibori. Menuju Kawasan Sentra Industri Sibori Kelompok Sasaran: miskin, perempuan Keterangan: Pelatihan Menjahit (Baju, Topi) untuk Produk Kain Sibori. Menuju Kawasan Sentra Industri Sibori Asumsi: 20 orang	Lokasi: Umbulharjo Detail Lokasi: RW 001, Kampung Glagah, Kelurahan Warungboto	7.01.0.00.0.00.13.0004 - Kelurahan Warungboto 7.01 - KECAMATAN ADMINISTRASI 7.01.03 - PROGRAM PEMBERDAYAAN MASYARAKAT DESA DAN KELURAHAN 7.01.03.2.02 - Kegiatan Pemberdayaan Kelurahan 7.01.03.2.02.0003 - Pemberdayaan Masyarakat di Kelurahan

689	Isu: *** 2. Sarana dan Prasarana Kewilayahan	Permasalahan: keterbatasan sarana dan prasarana posyandu berupa tensi meter di wilayah RW 12 Prawirodirjan, Gondomanan Kelompok Sasaran: warga RW 12 Prawirodirjan, Gondomanan Keterangan: pengadaan sarana dan prasarana untuk posyandu lansia berupa tensi meter digital karena hanya memiliki tensi meter raksa di wilayah RW 12 Prawirodirjan, Gondomanan Asumsi: 1 Unit	Lokasi: Prawirodirjan Detail Lokasi: RW 12 Prawirodirjan, Gondomanan	7.01.0.00.0.00.10.0002 - Kelurahan Prawirodirjan 7.01 - KECAMATAN ADMINISTRASI 7.01.03 - PROGRAM PEMBERDAYAAN MASYARAKAT DESA DAN KELURAHAN 7.01.03.2.02 - Kegiatan Pemberdayaan Kelurahan 7.01.03.2.02.0003 - Pemberdayaan Masyarakat di Kelurahan
690	Isu: *** 11. Mitigasi Bencana	Permasalahan: banyak warga masyarakat yang masih belum tahu dan tanggap terhadap bahaya kebakaran Kelompok Sasaran: Relawan Kebakaran dan warga Keterangan: kampung padat sehingga perlu banyak pelatihan Asumsi: satu RW minimal satu kali pelatihan setiap tahun anggaran :	Lokasi: Gunungketur Detail Lokasi: Kampung Gunungketur kelurahan Gunungketur kementren Pakualaman	1.05.0.00.0.00.02.0000 - Dinas Pemadam Kebakaran dan Penyelamatan 1.05 - URUSAN PEMERINTAHAN BIDANGKETENTERAMAN DAN KETERTIBAN UMUM SERTA PERLINDUNGAN MASYARAKAT 1.05.04 - PROGRAM PENCEGAHAN, PENANGGULANGAN, PENYELAMATAN KEBAKARAN DAN PENYELAMATAN NON KEBAKARAN 1.05.04.2.04 - Pemberdayaan Masyarakat dalam Pencegahan Kebakaran 1.05.04.2.04.0001 - Pemberdayaan Masyarakat dalam Pencegahan dan Penanggulangan Kebakaran Melalui Sosialisasi dan Edukasi Masyarakat
691	Isu: *** 1. Pemberdayaan Kewilayahan	Permasalahan: Peningkatan usaha kuliner di wilayah Kelompok Sasaran: Kelompok masyarakat Keterangan: Usaha boga Asumsi: pelatihan dan bantuan alat	Lokasi: Keparakan Detail Lokasi: RT 50 RW 11 Keparakan	7.01.0.00.0.00.12.0001 - Kelurahan Keparakan 7.01 - KECAMATAN ADMINISTRASI 7.01.03 - PROGRAM PEMBERDAYAAN MASYARAKAT DESA DAN KELURAHAN 7.01.03.2.02 - Kegiatan Pemberdayaan Kelurahan 7.01.03.2.02.0003 - Pemberdayaan Masyarakat di Kelurahan

692	Isu: *** 25. Infrastruktur Jalan, Drainase, dan Jembatan Perkotaan	Permasalahan: pembuatan Grill pemecah air untuk mengatasi banjir Kelompok Sasaran: jalan Keterangan: Jl teratai, Baciro. Asumsi: 8 buah = Rp 150.000.000	Lokasi: Baciro Detail Lokasi: RT 86,RW 21,Kampung Baciro,Gondokusuman	1.03.1.04.2.15.01.0000 - Dinas Pekerjaan Umum, Perumahan dan Kawasan Permukiman 1.03 - URUSAN PEMERINTAHAN BIDANG PEKERJAAN UMUM DAN PENATAAN RUANG 1.03.06 - PROGRAM PENGELOLAAN DAN PENGEMBANGAN SISTEM DRAINASE 1.03.06.2.01 - Pengelolaan dan Pengembangan Sistem Drainase yang Terhubung Langsung dengan Sungai dalam Daerah Kabupaten/Kota
693	Isu: *** 1. Pemberdayaan Kewilayahan	Permasalahan: adanya lahan yang belum terpakai maksimal, agar lahan tersebut dapat dimanfaatkan untuk penanaman lorong sayur Kelompok Sasaran: warga kampung surokarsan Keterangan: lokasi berada di kampung surokarsan dan bukan milik perorangan Asumsi: ada sekitar 25 orang	Lokasi: Mergangsan Detail Lokasi: RT 24, Rt 25, RT 77 Surokarsan	7.01.0.00.0.00.12.0002 - Kelurahan Wirogunan 7.01 - KECAMATAN ADMINISTRASI 7.01.03 - PROGRAM PEMBERDAYAAN MASYARAKAT DESA DAN KELURAHAN 7.01.03.2.02 - Kegiatan Pemberdayaan Kelurahan 7.01.03.2.02.0003 - Pemberdayaan Masyarakat di Kelurahan
694	Isu: *** 2. Sarana dan Prasarana Kewilayahan	Permasalahan: Conblok di RW 03 Kelompok Sasaran: masyarakat Keterangan: Conblok di RW 03 Asumsi: 250 m2	Lokasi: Umbulharjo Detail Lokasi: RW 003, Kampung Glagah, Kelurahan Warungboto	7.01.0.00.0.00.13.0004 - Kelurahan Warungboto 7.01 - KECAMATAN ADMINISTRASI 7.01.03 - PROGRAM PEMBERDAYAAN MASYARAKAT DESA DAN KELURAHAN 7.01.03.2.02 - Kegiatan Pemberdayaan Kelurahan 7.01.03.2.02.0002 - Pembangunan Sarana dan Prasarana Kelurahan
695	Isu: *** 24. Infrastruktur Pengelolaan dan Pengembangan sistem air limbah	Permasalahan: Perbaikan Alih Fungsi dar Saluran Air Limbah (SAL) menjadi Saluran Air Hujan (SAH) Kelompok Sasaran: masyarakat Keterangan: Dengan adanya program terdahulu yaitu pembentukan Saluran Air Limbah dan pada akhirnya tidak termanfaatkan dikarenakan untuk Limbah Masyarakat telah diatur oleh Pemerintah setempat dialirkan menggunakan saluran tersendiri sehingga banyak titik SAL yang tidak digunakan. Asumsi:	Lokasi: Semaki Detail Lokasi: Sepanjang jalan di Wilayah RW04 dengan posisi RT10 3 titik (90m), Gg. Tin 1 titik (75m), RT11 2 titik (60m), RT12 1 titik (70m), RT13 1 titik (35)	1.03.1.04.2.15.01.0000 - Dinas Pekerjaan Umum, Perumahan dan Kawasan Permukiman 1.03 - URUSAN PEMERINTAHAN BIDANG PEKERJAAN UMUM DAN PENATAAN RUANG 1.03.05 - PROGRAM PENGELOLAAN DAN PENGEMBANGAN SISTEM AIR LIMBAH 1.03.05.2.01 - Pengelolaan dan Pengembangan Sistem Air Limbah Domestik dalam Daerah Kabupaten/Kota



|260 meter



696	<p>Isu:</p> <p>*** 2. Sarana dan Prasarana Kewilayahan</p>	<p>Permasalahan:</p> <p>perbaikan jalan inspeksi pinggir kali code RW 15</p> <p>Kelompok Sasaran:</p> <p>masyarakat Kampung RW 15 Prawirodirjan</p> <p>Keterangan:</p> <p>Lokasi di pinggir sungai bukan milik pribadi</p> <p>Asumsi:</p> <p>Paving block jalan 300 m, dana 40 juta</p>	<p>Lokasi:</p> <p>Prawirodirjan</p> <p>Detail Lokasi:</p> <p>RW 15 Prawirodirjan</p>	<p>7.01.0.00.0.00.10.0002 - Kelurahan Prawirodirjan</p> <p>7.01 - KECAMATAN ADMINISTRASI</p> <p>7.01.03 - PROGRAM PEMBERDAYAAN MASYARAKAT DESA DAN KELURAHAN</p> <p>7.01.03.2.02 - Kegiatan Pemberdayaan Kelurahan</p> <p>7.01.03.2.02.0002 - Pembangunan Sarana dan Prasarana Kelurahan</p>
697	<p>Isu:</p> <p>*** 2. Sarana dan Prasarana Kewilayahan</p>	<p>Permasalahan:</p> <p>Pemasangan Paving Blok di wilayah nDalem Kaneman, Kadipaten, Kraton</p> <p>Kelompok Sasaran:</p> <p>Masyarakat</p> <p>Keterangan:</p> <p>Karena di wilayah nDalem Kaneman sebagian masih berjalan tanah</p> <p>Asumsi:</p> <p>Wilayah nDalem Kaneman</p>	<p>Lokasi:</p> <p>Kadipaten</p> <p>Detail Lokasi:</p> <p>nDalem Kaneman</p>	<p>7.01.0.00.0.00.09.0003 - Kelurahan Kadipaten</p> <p>7.01 - KECAMATAN ADMINISTRASI</p> <p>7.01.03 - PROGRAM PEMBERDAYAAN MASYARAKAT DESA DAN KELURAHAN</p> <p>7.01.03.2.02 - Kegiatan Pemberdayaan Kelurahan</p> <p>7.01.03.2.02.0002 - Pembangunan Sarana dan Prasarana Kelurahan</p>
698	<p>Isu:</p> <p>*** 2. Sarana dan Prasarana Kewilayahan</p>	<p>Permasalahan:</p> <p>Kebutuhan akan ruang terbuka hijau di wilayah</p> <p>Kelompok Sasaran:</p> <p>Kelompok masyarakat</p> <p>Keterangan:</p> <p>sarana pendukung kegiatan warga</p> <p>Asumsi:</p> <p>pembangunan RTHP diwilayah</p>	<p>Lokasi:</p> <p>Keparakan</p> <p>Detail Lokasi:</p> <p>RT 54 RW 13 Keparakan Kidul</p>	<p>7.01.0.00.0.00.12.0001 - Kelurahan Keparakan</p> <p>7.01 - KECAMATAN ADMINISTRASI</p> <p>7.01.03 - PROGRAM PEMBERDAYAAN MASYARAKAT DESA DAN KELURAHAN</p> <p>7.01.03.2.02 - Kegiatan Pemberdayaan Kelurahan</p> <p>7.01.03.2.02.0002 - Pembangunan Sarana dan Prasarana Kelurahan</p>
699	<p>Isu:</p> <p>*** 6. Pengembangan Kapasitas dan Keterampilan Masyarakat</p>	<p>Permasalahan:</p> <p>pelatihan menjahit untuk kelompok mawar merah Gendeng</p> <p>Kelompok Sasaran:</p> <p>Kelompok Mawar Merah Gendeng</p> <p>Keterangan:</p> <p>untuk meningkatkan ketrampilan</p> <p>Asumsi:</p> <p>1 paket = 15 orang</p>	<p>Lokasi:</p> <p>Baciro</p> <p>Detail Lokasi:</p> <p>baciro,Gondokusuman, kelompok Mawar Merah Gendeng</p>	<p>1.06.2.07.3.32.01.0000 - Dinas Sosial Tenaga Kerja dan Transmigrasi</p> <p>2.07 - URUSAN PEMERINTAHAN BIDANG TENAGA KERJA</p> <p>2.07.03 - PROGRAM PELATIHAN KERJA DAN PRODUKTIVITAS TENAGA KERJA</p> <p>2.07.03.2.01 - Pelaksanaan Pelatihan berdasarkan Unit Kompetensi</p>

700	<p>Isu:</p> <p>*** 26. Infrastruktur Kawasan Permukiman</p>	<p>Permasalahan:</p> <p>Rumah tidak memenuhi syarat keselamatan bangunan</p> <p>Kelompok Sasaran:</p> <p>Warga Miskin an. Martinus Totok.S</p> <p>Keterangan:</p> <p>Rumah tidak Layak Huni</p> <p>Asumsi:</p> <p>1 rumah = Rp 50.000.000</p>	<p>Lokasi:</p> <p>Baciro</p> <p>Detail Lokasi:</p> <p>RT 02, RW 01, Kampung Mangkukusuman , Kel. Baciro, Kec. Gondokusuman</p>	<p>1.03.1.04.2.15.01.0000 - Dinas Pekerjaan Umum, Perumahan dan Kawasan Permukiman</p> <p>1.04 - URUSAN PEMERINTAHAN BIDANG PERUMAHAN DAN KAWASAN PERMUKIMAN</p> <p>1.04.03 - PROGRAM KAWASAN PERMUKIMAN</p> <p>1.04.03.2.03 - Peningkatan Kualitas Kawasan Permukiman Kumuh dengan Luas di Bawah 10 (Sepuluh) Ha</p>
701	<p>Isu:</p> <p>*** 1. Pemberdayaan Kewilayahan</p>	<p>Permasalahan:</p> <p>PELATIHAN BIKIN MAKANAN TRADISIONAL</p> <p>Kelompok Sasaran:</p> <p>warga RT 28 RW 09</p> <p>Keterangan:</p> <p>Peningkatan pendapatan masyarakat</p> <p>Asumsi:</p> <p>20 orang</p>	<p>Lokasi:</p> <p>Rejowinangun</p> <p>Detail Lokasi:</p> <p>RT 28 RW 09</p>	<p>7.01.0.00.0.00.14.0001 - Kelurahan Rejowinangun</p> <p>7.01 - KECAMATAN ADMINISTRASI</p> <p>7.01.03 - PROGRAM PEMBERDAYAAN MASYARAKAT DESA DAN KELURAHAN</p> <p>7.01.03.2.02 - Kegiatan Pemberdayaan Kelurahan</p> <p>7.01.03.2.02.0003 - Pemberdayaan Masyarakat di Kelurahan</p>
702	<p>Isu:</p> <p>*** 1. Pemberdayaan Kewilayahan</p>	<p>Permasalahan:</p> <p>Pelatihan Karawitan Budaya yang Bersifat Rutin di wilayah</p> <p>Kelompok Sasaran:</p> <p>Warga</p> <p>Keterangan:</p> <p>Latihan Karawitan Nguri uri kebudayaan</p> <p>Asumsi:</p> <p>20 orang x 6 bln</p>	<p>Lokasi:</p> <p>Warungboto</p> <p>Detail Lokasi:</p> <p>Warga RW.01</p>	<p>7.01.0.00.0.00.13.0004 - Kelurahan Warungboto</p> <p>7.01 - KECAMATAN ADMINISTRASI</p> <p>7.01.03 - PROGRAM PEMBERDAYAAN MASYARAKAT DESA DAN KELURAHAN</p> <p>7.01.03.2.02 - Kegiatan Pemberdayaan Kelurahan</p> <p>7.01.03.2.02.0003 - Pemberdayaan Masyarakat di Kelurahan</p>
703	<p>Isu:</p> <p>*** 2. Sarana dan Prasarana Kewilayahan</p>	<p>Permasalahan:</p> <p>pengadaan tas pilah</p> <p>Kelompok Sasaran:</p> <p>warga masyarakat</p> <p>Keterangan:</p> <p>wadah untuk setiap jenis sampah, dikelola oleh bank sampah. digunakan bagi nasabah bank sampah untuk mengelompokkan sampah dirumah yang akan ditabung di bank sambah</p> <p>Asumsi:</p> <p>25 paket</p>	<p>Lokasi:</p> <p>Gedongkiwo</p> <p>Detail Lokasi:</p> <p>RW 10 gedongkiwo</p>	<p>7.01.0.00.0.00.08.0003 - Kelurahan Gedongkiwo</p> <p>7.01 - KECAMATAN ADMINISTRASI</p> <p>7.01.03 - PROGRAM PEMBERDAYAAN MASYARAKAT DESA DAN KELURAHAN</p> <p>7.01.03.2.02 - Kegiatan Pemberdayaan Kelurahan</p> <p>7.01.03.2.02.0002 - Pembangunan Sarana dan Prasarana Kelurahan</p>

704	Isu: *** 2. Sarana dan Prasarana Kewilayahan	Permasalahan: Posyandu dengan aktivitas padat dan membutuhkan alat perlengkapan bayi yang komplet Kelompok Sasaran: Balita Keterangan: Kegiatan berada di rumah pengurus Posyandu Asumsi: satu set alat timbang bayi dan lain-lain	Lokasi: Patangpuluhan Detail Lokasi: lokasi di rumah pengurus Posyandu RT 09 RW 2 kelurahan patangpuluhan	7.01.0.00.0.00.07.0003 - Kelurahan Patangpuluhan 7.01 - KECAMATAN ADMINISTRASI 7.01.03 - PROGRAM PEMBERDAYAAN MASYARAKAT DESA DAN KELURAHAN 7.01.03.2.02 - Kegiatan Pemberdayaan Kelurahan 7.01.03.2.02.0002 - Pembangunan Sarana dan Prasarana Kelurahan
705	Isu: *** 2. Sarana dan Prasarana Kewilayahan	Permasalahan: warga membutuhkan alat pencacah sampah Kelompok Sasaran: warga masyarakat dan pengelola bank sampah Keterangan: memudahkan dalam mencacah sampah plastik/ sampah aroganik Asumsi: 20 unit	Lokasi: Wirogunan Detail Lokasi: seluruh RW di kelurahan Wirogunan	7.01.0.00.0.00.12.0002 - Kelurahan Wirogunan 7.01 - KECAMATAN ADMINISTRASI 7.01.03 - PROGRAM PEMBERDAYAAN MASYARAKAT DESA DAN KELURAHAN 7.01.03.2.02 - Kegiatan Pemberdayaan Kelurahan 7.01.03.2.02.0002 - Pembangunan Sarana dan Prasarana Kelurahan
706	Isu: *** 1. Pemberdayaan Kewilayahan	Permasalahan: Meningkatkan kapasitas masyarakat dalam mengelola usaha pada era digitalisasi, terutama dalam hal pemasaran pada media online Kelompok Sasaran: Seluruh masyarakat dan para pelaku usaha Keterangan: mempermudah promosi dan meningkatkan penjualan UMKM Asumsi: 30 orang	Lokasi: Tegalpanggung Detail Lokasi: RT 30 RW 06	7.01.0.00.0.00.04.0002 - Kelurahan Tegalpanggung 7.01 - KECAMATAN ADMINISTRASI 7.01.03 - PROGRAM PEMBERDAYAAN MASYARAKAT DESA DAN KELURAHAN 7.01.03.2.02 - Kegiatan Pemberdayaan Kelurahan 7.01.03.2.02.0003 - Pemberdayaan Masyarakat di Kelurahan
707	Isu: *** 27. Penyediaan Jaringan Internet di Ruang Publik	Permasalahan: Pemasangan wifi Kelompok Sasaran: warga RT 47 RW 05 Karang Sari Keterangan: Fasilitasi untuk memenuhi kebutuhan hak warga untuk mendapatkan informasi Asumsi: 2 titik	Lokasi: Rejowinangun Detail Lokasi: RT 47 RW 05	2.16.2.20.2.21.01.0000 - Dinas Komunikasi, Informatika dan Persandian 2.16 - URUSAN PEMERINTAHAN BIDANG KOMUNIKASI DAN INFORMATIKA 2.16.03 - PROGRAM PENGELOLAAN APLIKASI INFORMATIKA 2.16.03.2.01 - Pengelolaan Nama Domain yang Telah Ditetapkan oleh Pemerintah Pusat dan Sub Domain di Lingkup Pemerintah Daerah Kabupaten/Kota

708	Isu: *** 26. Infrastruktur Kawasan Permukiman	Permasalahan: Rumah tidak layak huni Kelompok Sasaran: Rumah warga tidak mampu Keterangan: Rumah sudah tidak layak dan membahayakan keselamatan Asumsi: Rp22.000.000	Lokasi: Baciro Detail Lokasi: Rumah Ibu Sutiye(Purwo Sumitro) d/a Gendeng Cantel GK 4/316 Rt 54 rw 14 Baciro Gondokusuman	1.03.1.04.2.15.01.0000 - Dinas Pekerjaan Umum, Perumahan dan Kawasan Permukiman 1.04 - URUSAN PEMERINTAHAN BIDANG PERUMAHAN DAN KAWASAN PERMUKIMAN 1.04.03 - PROGRAM KAWASAN PERMUKIMAN 1.04.03.2.03 - Peningkatan Kualitas Kawasan Permukiman Kumuh dengan Luas di Bawah 10 (Sepuluh) Ha
709	Isu: *** 2. Sarana dan Prasarana Kewilayahan	Permasalahan: pembangunan SPAH karena sering terjadi genangan air saat hujan lebat Kelompok Sasaran: masyarakat atau warga gang kencana Keterangan: lokasi berada dilingkungan dan bukan milik perorangan Asumsi: membutuhkan 4 titik SPAH di jalan sepanjang pemukiman warga	Lokasi: Muja Muju Detail Lokasi: Balirejo, Muja muju, Umbulharjo, Yogyakarta	7.01.0.00.0.00.13.0002 - Kelurahan Muja-Muju 7.01 - KECAMATAN ADMINISTRASI 7.01.03 - PROGRAM PEMBERDAYAAN MASYARAKAT DESA DAN KELURAHAN 7.01.03.2.02 - Kegiatan Pemberdayaan Kelurahan 7.01.03.2.02.0002 - Pembangunan Sarana dan Prasarana Kelurahan
710	Isu: *** 3. Kesehatan	Permasalahan: sosialisasi tentang jaminan kesehatan RW 11 Mujamuju Umbulharjo Kelompok Sasaran: Masyarakat Keterangan: agar semua penduduk di wilayah terlindungi dalam sistem asuransi, sehingga terpenuhinya kebutuhan dasar kesehatan yang layak. Asumsi: Sosialisasi tentang jaminan kesehatan	Lokasi: Muja Muju Detail Lokasi: RW 41 Mujamuju Kemantren Umbulharjo	1.02.0.00.0.00.01.0000 - Dinas Kesehatan 1.02 - URUSAN PEMERINTAHAN BIDANG KESEHATAN 1.02.02 - PROGRAM PEMENUHAN UPAYA KESEHATAN PERORANGAN DAN UPAYA KESEHATAN MASYARAKAT 1.02.02.2.02 - Penyediaan Layanan Kesehatan untuk UKM dan UKP Rujukan Tingkat Daerah Kabupaten/Kota

711	<p>Isu:</p> <p>*** 2. Sarana dan Prasarana Kewilayahan</p>	<p>Permasalahan:</p> <p>mengurangi tumpukan sampah</p> <p>Kelompok Sasaran:</p> <p>masyarakat</p> <p>Keterangan:</p> <p>pengadaan alat pencacah sampah untuk PKK kelurahan Purbayan</p> <p>Asumsi:</p> <p>3 unit alat</p>	<p>Lokasi:</p> <p>Purbayan</p> <p>Detail Lokasi:</p> <p>PKK Kelurahan Purbayan</p>	<p>7.01.0.00.0.00.14.0003 - Kelurahan Purbayan</p> <p>7.01 - KECAMATAN ADMINISTRASI</p> <p>7.01.03 - PROGRAM PEMBERDAYAAN MASYARAKAT DESA DAN KELURAHAN</p> <p>7.01.03.2.02 - Kegiatan Pemberdayaan Kelurahan</p> <p>7.01.03.2.02.0003 - Pemberdayaan Masyarakat di Kelurahan</p>
712	<p>Isu:</p> <p>*** 6. Pengembangan Kapasitas dan Keterampilan Masyarakat</p>	<p>Permasalahan:</p> <p>Permohonan pelatihan Barista untuk warga usia produktif wilayah Rw 01 Patangpuluhan Wirobrajan</p> <p>Kelompok Sasaran:</p> <p>warga usia produktif 18-50 tahun Rw 01 Patangpuluhan Wirobrajan</p> <p>Keterangan:</p> <p>Permohonan pelatihan barista di wilayah Rw 01 Patangpuluhan bertujuan untuk memberikan pengetahuan dan pemahaman mengenai dunia usaha kopi. Diharapkan dapat menumbuhkan wirausaha baru sebagai contoh warung kopi yang semakin diminati dari berbagai usia</p> <p>Asumsi:</p> <p>20 Orang</p>	<p>Lokasi:</p> <p>Patangpuluhan</p> <p>Detail Lokasi:</p> <p>Rw 01 Patangpuluhan Kemantren Wirobrajan</p>	<p>1.06.2.07.3.32.01.0000 - Dinas Sosial Tenaga Kerja dan Transmigrasi</p> <p>2.07 - URUSAN PEMERINTAHAN BIDANG TENAGA KERJA</p> <p>2.07.03 - PROGRAM PELATIHAN KERJA DAN PRODUKTIVITAS TENAGA KERJA</p> <p>2.07.03.2.01 - Pelaksanaan Pelatihan berdasarkan Unit Kompetensi</p>
713	<p>Isu:</p> <p>*** 1. Pemberdayaan Kewilayahan</p>	<p>Permasalahan:</p> <p>Gebyar PAUD</p> <p>Kelompok Sasaran:</p> <p>&Perkembangan anak bisa terekspos dan sebagai salah satu daya tarik wisata&</p> <p>Keterangan:</p> <p>&Pentingnya ekspos progress perkembangan anak usia dini&</p> <p>Asumsi:</p> <p>&100 orang x 2 hari&</p>	<p>Lokasi:</p> <p>Muja Muju</p> <p>Detail Lokasi:</p> <p>&Kampung Miliran, Balirejo, Muja Muju&</p>	<p>7.01.0.00.0.00.13.0002 - Kelurahan Muja-Muju</p> <p>7.01 - KECAMATAN ADMINISTRASI</p> <p>7.01.03 - PROGRAM PEMBERDAYAAN MASYARAKAT DESA DAN KELURAHAN</p> <p>7.01.03.2.02 - Kegiatan Pemberdayaan Kelurahan</p> <p>7.01.03.2.02.0003 - Pemberdayaan Masyarakat di Kelurahan</p>
714	<p>Isu:</p> <p>*** 25. Infrastruktur Jalan, Drainase, dan Jembatan Perkotaan</p>	<p>Permasalahan:</p> <p>Pengguna jalan tidak nyaman dan aman karena jalan lingkungan gelap</p> <p>Kelompok Sasaran:</p> <p>Warga masyarakat pengguna jalan</p> <p>Keterangan:</p> <p>Jalan lingkungan RT 41 RW 09</p> <p>Asumsi:</p> <p>Dibutuhkan 5 titik penerangan jalan</p>	<p>Lokasi:</p> <p>Kricak</p> <p>Detail Lokasi:</p> <p>Jalan lingkungan RT 41 RW 09 Kricak Kidul</p>	<p>1.03.1.04.2.15.01.0000 - Dinas Pekerjaan Umum, Perumahan dan Kawasan Permukiman</p> <p>2.15 - URUSAN PEMERINTAHAN BIDANG PERHUBUNGAN</p> <p>2.15.02 - PROGRAM PENYELENGGARAAN LALU LINTAS DAN ANGKUTAN JALAN (LLAJ)</p> <p>2.15.02.2.02 - Penyediaan Perlengkapan Jalan di Jalan Kabupaten/Kota</p>

715	Isu: *** 26. Infrastruktur Kawasan Permukiman	Permasalahan: Rumah tidak layak huni Kelompok Sasaran: Rumah warga tidak mampu Keterangan: Rumah sudah tidak layak huni Asumsi: Rp22.000.000	Lokasi: Klitren Detail Lokasi: Rumah Bp. Subari d/a Klitren Lor GK III/314 RT 15,RW 04 Yogyakarta	1.03.1.04.2.15.01.0000 - Dinas Pekerjaan Umum, Perumahan dan Kawasan Permukiman 1.04 - URUSAN PEMERINTAHAN BIDANG PERUMAHAN DAN KAWASAN PERMUKIMAN 1.04.03 - PROGRAM KAWASAN PERMUKIMAN 1.04.03.2.03 - Peningkatan Kualitas Kawasan Permukiman Kumuh dengan Luas di Bawah 10 (Sepuluh) Ha
716	Isu: *** 6. Pengembangan Kapasitas dan Keterampilan Masyarakat	Permasalahan: Masih terdapat pemukiman pinggir sungai yang tidak mengindahkan program kali bersih Kelompok Sasaran: Masyarakat di sekitar DAS Keterangan: Dengan program kali bersih maka diharapkan meningkatkan kualitas hidup masyarakat di lingkungan DAS Asumsi: 1 x kegiatan program kali bersih untuk 48 orang x 30 hari	Lokasi: Karangwaru Detail Lokasi: DAS sungai Buntung	1.06.2.07.3.32.01.0000 - Dinas Sosial Tenaga Kerja dan Transmigrasi 2.07 - URUSAN PEMERINTAHAN BIDANG TENAGA KERJA 2.07.04 - PROGRAM PENEMPATAN TENAGA KERJA 2.07.04.2.01 - Pelayanan antar Kerja di Daerah Kabupaten/Kota
717	Isu: *** 2. Sarana dan Prasarana Kewilayahan	Permasalahan: kurangnya tempat ruang terbuka Kelompok Sasaran: masyarakat Keterangan: pembangunan RTLH di wilayah mantrijeron RT 50 RW 14 Asumsi: lebih dari 300m2	Lokasi: Suryodiningratan Detail Lokasi:	7.01.0.00.0.00.08.0002 - Kelurahan Suryodiningratan 7.01 - KECAMATAN ADMINISTRASI 7.01.03 - PROGRAM PEMBERDAYAAN MASYARAKAT DESA DAN KELURAHAN 7.01.03.2.02 - Kegiatan Pemberdayaan Kelurahan 7.01.03.2.02.0002 - Pembangunan Sarana dan Prasarana Kelurahan
718	Isu: *** 2. Sarana dan Prasarana Kewilayahan	Permasalahan: banyak lumpur dan sumbatan sampah Kelompok Sasaran: warga rw 02 tahunan Keterangan: perbaiki Asumsi: 200m	Lokasi: Tahunan Detail Lokasi: tahunan rw 02	7.01.0.00.0.00.13.0003 - Kelurahan Tahunan 7.01 - KECAMATAN ADMINISTRASI 7.01.03 - PROGRAM PEMBERDAYAAN MASYARAKAT DESA DAN KELURAHAN 7.01.03.2.02 - Kegiatan Pemberdayaan Kelurahan 7.01.03.2.02.0002 - Pembangunan Sarana dan Prasarana Kelurahan

719	<p>Isu:</p> <p>*** 1. Pemberdayaan Kewilayahan</p>	<p>Permasalahan:</p> <p>permohonan pelatihan penguburan dan fasilitas alat2 memandikan jenazah.</p> <p>Kelompok Sasaran:</p> <p>warga masyarakat</p> <p>Keterangan:</p> <p>alat2 pemandian jenazah (meja, keranda, bandoso) yang sekarang sudah rusak</p> <p>Asumsi:</p> <p>1 set</p>	<p>Lokasi:</p> <p>Pakuncen</p> <p>Detail Lokasi:</p> <p>RW 06 Pakuncen</p>	<p>7.01.0.00.0.00.07.0001 - Kelurahan Pakuncen 7.01 - KECAMATAN ADMINISTRASI 7.01.03 - PROGRAM PEMBERDAYAAN MASYARAKAT DESA DAN KELURAHAN 7.01.03.2.02 - Kegiatan Pemberdayaan Kelurahan 7.01.03.2.02.0003 - Pemberdayaan Masyarakat di Kelurahan</p>
720	<p>Isu:</p> <p>*** 2. Sarana dan Prasarana Kewilayahan</p>	<p>Permasalahan:</p> <p>mengurangi volume sampah ke tps</p> <p>Kelompok Sasaran:</p> <p>rw se kotagede</p> <p>Keterangan:</p> <p>menanggulangi krisis sampah dikota yogyakarta</p> <p>Asumsi:</p> <p>mengajak masyarakat sadar darurat sampah</p>	<p>Lokasi:</p> <p>Kotagede</p> <p>Detail Lokasi:</p> <p>kelurahan prenggan, kelurahan poebayan, kelurahan rejoinangun</p>	<p>7.01.0.00.0.00.14.0000 - Kementren Kotagede 7.01 - KECAMATAN ADMINISTRASI 7.01.03 - PROGRAM PEMBERDAYAAN MASYARAKAT DESA DAN KELURAHAN 7.01.03.2.02 - Kegiatan Pemberdayaan Kelurahan 7.01.03.2.02.0002 - Pembangunan Sarana dan Prasarana Kelurahan</p>
721	<p>Isu:</p> <p>*** 25. Infrastruktur Jalan, Drainase, dan Jembatan Perkotaan</p>	<p>Permasalahan:</p> <p>air hujan menyebabkan banjir</p> <p>Kelompok Sasaran:</p> <p>lingkungan sekitar warga</p> <p>Keterangan:</p> <p>bila hujan deras sering terjadi genangan didepan rumah warga</p> <p>Asumsi:</p> <p>sepanjang 50 m</p>	<p>Lokasi:</p> <p>Mantrijeron</p> <p>Detail Lokasi:</p> <p>RW 02 Kampung Ngadisuryan , Mantrijeron</p>	<p>1.03.1.04.2.15.01.0000 - Dinas Pekerjaan Umum, Perumahan dan Kawasan Permukiman 1.03 - URUSAN PEMERINTAHAN BIDANG PEKERJAAN UMUM DAN PENATAAN RUANG 1.03.06 - PROGRAM PENGELOLAAN DAN PENGEMBANGAN SISTEM DRAINASE 1.03.06.2.01 - Pengelolaan dan Pengembangan Sistem Drainase yang Terhubung Langsung dengan Sungai dalam Daerah Kabupaten/Kota</p>
722	<p>Isu:</p> <p>*** 6. Pengembangan Kapasitas dan Keterampilan Masyarakat</p>	<p>Permasalahan:</p> <p>Pelatihan proses cara penyeduhan kopi dan edukasi tentang jenis-jenis biji kopi yang dapat diolah dengan berbagai metode</p> <p>Kelompok Sasaran:</p> <p>Pemuda wilayah kelurahan Bausasran</p> <p>Keterangan:</p> <p>Menambah pengetahuan tentang kopi dan menjadi barista yang kompeten agar mendapatkan pekerjaan sebagai seorang barista maupun membuka usaha sendiri</p> <p>Asumsi:</p> <p>20 orang</p>	<p>Lokasi:</p> <p>Bausasran</p> <p>Detail Lokasi:</p> <p>RW 04, RW 05</p>	<p>1.06.2.07.3.32.01.0000 - Dinas Sosial Tenaga Kerja dan Transmigrasi 2.07 - URUSAN PEMERINTAHAN BIDANG TENAGA KERJA 2.07.03 - PROGRAM PELATIHAN KERJA DAN PRODUKTIVITAS TENAGA KERJA 2.07.03.2.01 - Pelaksanaan Pelatihan berdasarkan Unit Kompetensi 2.07.03.2.01.0001 - Proses Pelaksanaan Pendidikan dan Pelatihan Keterampilan bagi Pencari Kerja berdasarkan Klaster Kompetensi</p>

723	<p>Isu:</p> <p>*** 25. Infrastruktur Jalan, Drainase, dan Jembatan Perkotaan</p>	<p>Permasalahan:</p> <p>Permasalahan di setiap Jalan Wilayah Karangkajen kalau malam hari di jalan terlihat sangat gelap dan hanya ada penerangan dari setiap lampu rumah</p> <p>Kelompok Sasaran:</p> <p>Masyarakat</p> <p>Keterangan:</p> <p>Agar di wilayah Karangkajen tidak terjadi hal-ha yang tidak diinginkan oleh warga setempat</p> <p>Asumsi:</p> <p>Di Wilayah Jalan Karangkajen, Mergangsan</p>	<p>Lokasi:</p> <p>Mergangsan</p> <p>Detail Lokasi:</p> <p>Jalan Karangkajen, Mergangsan</p>	<p>1.03.1.04.2.15.01.0000 - Dinas Pekerjaan Umum, Perumahan dan Kawasan Permukiman 2.15 - URUSAN PEMERINTAHAN BIDANG PERHUBUNGAN</p> <p>2.15.02 - PROGRAM PENYELENGGARAAN LALU LINTAS DAN ANGKUTAN JALAN (LLAJ)</p> <p>2.15.02.2.02 - Penyediaan Perlengkapan Jalan di Jalan Kabupaten/Kota</p>
724	<p>Isu:</p> <p>*** 2. Sarana dan Prasarana Kewilayahan</p>	<p>Permasalahan:</p> <p>Permohonan pemasangan CCTV di 5 titik wilayah Rw 07 Wirobrajan</p> <p>Kelompok Sasaran:</p> <p>warga Rw 07 Wirobrajan</p> <p>Keterangan:</p> <p>Pemasangan CCTV di wilayah Rw 07 Wirobrajan, bertujuan sebagai salah satu sarana dan prasarana keamanan wilayah</p> <p>Asumsi:</p> <p>5 Titik</p>	<p>Lokasi:</p> <p>Wirobrajan</p> <p>Detail Lokasi:</p> <p>Rw 07 kelurahan Wirobrajan kemantren Wirobrajan</p>	<p>7.01.0.00.0.00.07.0002 - Kelurahan Wirobrajan 7.01 - KECAMATAN ADMINISTRASI</p> <p>7.01.03 - PROGRAM PEMBERDAYAAN MASYARAKAT DESA DAN KELURAHAN</p> <p>7.01.03.2.02 - Kegiatan Pemberdayaan Kelurahan</p> <p>7.01.03.2.02.0002 - Pembangunan Sarana dan Prasarana Kelurahan</p>
725	<p>Isu:</p> <p>*** 26. Infrastruktur Kawasan Permukiman</p>	<p>Permasalahan:</p> <p>Rumah tidak layak huni</p> <p>Kelompok Sasaran:</p> <p>Rumah warga tidak mampu</p> <p>Keterangan:</p> <p>Rumah sudah tidak layak huni</p> <p>Asumsi:</p> <p>Rp22.000.000</p>	<p>Lokasi:</p> <p>Baciro</p> <p>Detail Lokasi:</p> <p>Rumah Bp.Wardiman d/a Gendeng timur GK 4/936 RT 84 RW 20 , Baciro , yogyakarta</p>	<p>1.03.1.04.2.15.01.0000 - Dinas Pekerjaan Umum, Perumahan dan Kawasan Permukiman 1.04 - URUSAN PEMERINTAHAN BIDANG PERUMAHAN DAN KAWASAN PERMUKIMAN</p> <p>1.04.03 - PROGRAM KAWASAN PERMUKIMAN</p> <p>1.04.03.2.03 - Peningkatan Kualitas Kawasan Permukiman Kumuh dengan Luas di Bawah 10 (Sepuluh) Ha</p>
726	<p>Isu:</p> <p>*** 24. Infrastruktur Pengelolaan dan Pengembangan sistem air limbah</p>	<p>Permasalahan:</p> <p>Sambungan Rumah Tangga (SR) dan Saluran Air Limbah (SAL) RW01 dan RW 02</p> <p>Kelompok Sasaran:</p> <p>Mengurangi resiko sumur warga tercemar dari bakteri ekoli karena masih menggunakan septick tank</p> <p>Keterangan:</p> <p>Masih ada bbrp warga yang belum mempunyai Sambungan Rumah Tangga yang terhubung dengan SAL dan IPAL terpadu</p> <p>Asumsi:</p>	<p>Lokasi:</p> <p>Semaki</p> <p>Detail Lokasi:</p> <p>RW 01</p>	<p>1.03.1.04.2.15.01.0000 - Dinas Pekerjaan Umum, Perumahan dan Kawasan Permukiman 1.03 - URUSAN PEMERINTAHAN BIDANG PEKERJAAN UMUM DAN PENATAAN RUANG</p> <p>1.03.05 - PROGRAM PENGELOLAAN DAN PENGEMBANGAN SISTEM AIR LIMBAH</p> <p>1.03.05.2.01 - Pengelolaan dan Pengembangan Sistem Air Limbah Domestik dalam Daerah Kabupaten/Kota</p>

| |

|100 SR

|

|

|

727	<p>Isu:</p> <p>*** 25. Infrastruktur Jalan, Drainase, dan Jembatan Perkotaan</p>	<p>Permasalahan:</p> <p>Sah yang sudah ada sudah rusak sehingga jika hujan maka air akan meluap</p> <p>Kelompok Sasaran:</p> <p>Masyarakat setempat, tamu dan wisatawan</p> <p>Keterangan:</p> <p>Jika SAH diperbaiki maka jika hujan air akan mengalir lancar dan tidak meninggalkan genangan</p> <p>Asumsi:</p> <p>Panjang 200 m</p>	<p>Lokasi:</p> <p>Pringgokusuman</p> <p>Detail Lokasi:</p> <p>SAH RT 38 - 42, RT45 RW 10 Kampung Gandekan Lor</p>	<p>1.03.1.04.2.15.01.0000 - Dinas Pekerjaan Umum, Perumahan dan Kawasan Permukiman</p> <p>1.03 - URUSAN PEMERINTAHAN BIDANG PEKERJAAN UMUM DAN PENATAAN RUANG</p> <p>1.03.06 - PROGRAM PENGELOLAAN DAN PENGEMBANGAN SISTEM DRAINASE</p> <p>1.03.06.2.01 - Pengelolaan dan Pengembangan Sistem Drainase yang Terhubung Langsung dengan Sungai dalam Daerah Kabupaten/Kota</p>
728	<p>Isu:</p> <p>*** 14. Pelestarian Budaya dan Tradisi</p>	<p>Permasalahan:</p> <p>tidak adanya upacara adat di wilayah wirobrajan sebagai penunjang daya tarik wisata berbasis kewilayahan lokal</p> <p>Kelompok Sasaran:</p> <p>warga di kelurahan wirobrajan</p> <p>Keterangan:</p> <p>kegiatan upacara adat Suronan dan Nyadran</p> <p>Asumsi:</p> <p>500 orang</p>	<p>Lokasi:</p> <p>Wirobrajan</p> <p>Detail Lokasi:</p> <p>Kelurahan Wirobrajan</p>	<p>2.22.0.00.0.00.01.0000 - Dinas Kebudayaan (Kundha Kabudayan)</p> <p>2.22 - URUSAN PEMERINTAHAN BIDANG KEBUDAYAAN</p> <p>2.22.08 - PROGRAM PENYELENGGARAAN KEISTIMEWAAN YOGYAKARTA URUSAN KEBUDAYAAN</p> <p>2.22.08.5.07 - Adat, Seni, Tradisi dan Lembaga Budaya</p> <p>2.22.08.5.07.0008 - Pembinaan Penghayat Kepercayaan, Adat dan Tradisi</p>
729	<p>Isu:</p> <p>*** 9. Pengembangan Kapasitas Keluarga</p>	<p>Permasalahan:</p> <p>masalah anak menjadi perhatian bagi masyarakat</p> <p>Kelompok Sasaran:</p> <p>pengurus Kampung, Masjid, RW, RT serta PKK</p> <p>Keterangan:</p> <p>anak menjadi harta yang berharga untuk masa depan</p> <p>Asumsi:</p> <p>50 orang</p>	<p>Lokasi:</p> <p>Purbayan</p> <p>Detail Lokasi:</p> <p>Kampung Purbayan</p>	<p>2.08.2.14.0.00.01.0000 - Dinas Pemberdayaan Perempuan Perlindungan Anak dan Pengendalian Penduduk dan Keluarga Berencana</p> <p>2.08 - URUSAN PEMERINTAHAN BIDANG PEMBERDAYAAN PEREMPUAN DAN PERLINDUNGAN ANAK</p> <p>2.08.06 - PROGRAM PEMENUHAN HAK ANAK (PHA)</p> <p>2.08.06.2.01 - Pelembagaan PHA pada Lembaga Pemerintah, Nonpemerintah, dan Dunia Usaha Kewenangan Kabupaten/Kota</p> <p>2.08.06.2.01.0001 - Advokasi Kebijakan dan Pendampingan Pemenuhan Hak Anak pada Lembaga Pemerintah, Non Pemerintah, Media dan Dunia Usaha Kewenangan Kabupaten/Kota</p>

730	Isu: *** 3. Kesehatan	Permasalahan: Karena masih minimnya pengetahuan kader lansia maka masih dibutuhkan skrining untuk lansia dan penyuluhan tentang kesehatan lansia Kelompok Sasaran: Kader lansia dan 14 kelompok lansia Keterangan: Dengan dilakukan skrining dan penyuluhan tentang kesehatan lansia diharapkan lansia sehat dan sejahtera Asumsi: 1 x kegiatan 60 orang	Lokasi: Kricak Detail Lokasi: Kelurahan Kricak	1.02.0.00.0.00.01.0015 - UPT Puskesmas Tegalrejo 1.02 - URUSAN PEMERINTAHAN BIDANG KESEHATAN 1.02.02 - PROGRAM PEMENUHAN UPAYA KESEHATAN PERORANGAN DAN UPAYA KESEHATAN MASYARAKAT 1.02.02.2.02 - Penyediaan Layanan Kesehatan untuk UKM dan UKP Rujukan Tingkat Daerah Kabupaten/Kota 1.02.02.2.02.0007 - Pengelolaan Pelayanan Kesehatan pada Usia Lanjut
731	Isu: *** 16. Pengembangan Usaha Kecil Mikro Menengah (UMKM)	Permasalahan: Penambahan Modal Usaha untuk kelompok UMKM Kuliner Kelompok Sasaran: Pelaku UMKM di wilayah RW 12 Singosaren, Pakuncen Wirobrajan Keterangan: Kelompok Kuliner (UMKM) yang baru dirintis di wilayah RW 12 Singosaren ini masih memiliki banyak kekurangan untuk mendukung kegiatan UMKM ini agar lebih maju , maka kami mengharap mendapat bantuan dari pemerintah pusat dalam bentuk Modal usaha tanda Agunan. Asumsi: 20 Orang	Lokasi: Pakuncen Detail Lokasi: RW 12 Pakuncen Wirobrajan	2.17.3.31.0.00.01.0000 - Dinas Perindustrian Koperasi Usaha Kecil dan Menengah 2.17 - URUSAN PEMERINTAHAN BIDANG KOPERASI, USAHA KECIL, DAN MENENGAH 2.17.08 - PROGRAM PENGEMBANGAN UMKM 2.17.08.2.01 - Pengembangan Usaha Mikro dengan Orientasi Peningkatan Skala Usaha Menjadi Usaha Kecil 2.17.08.2.01.0006 - Produksi dan Pengolahan, Pemasaran, Sumber Daya Manusia, serta Desain dan Teknologi
732	Isu: *** 2. Sarana dan Prasarana Kewilayahan	Permasalahan: saat ini belum tersedia Gapura sebagai akses masuk ke tempat obyek wisata Kelompok Sasaran: wikayah RW 05 dan pengunjung Kebun Markisa di kelurahan Karangwaru Keterangan: dibutuhkan sebaai pintu masuk dan penanda wisata Asumsi: 1 buah gapuran dan papan nama obyek wista Kebun markisa	Lokasi: Karangwaru Detail Lokasi: RW 05 Kelurhan Karangwaru	7.01.0.00.0.00.01.0002 - Kelurahan Karangwaru 7.01 - KECAMATAN ADMINISTRASI 7.01.03 - PROGRAM PEMBERDAYAAN MASYARAKAT DESA DAN KELURAHAN 7.01.03.2.02 - Kegiatan Pemberdayaan Kelurahan 7.01.03.2.02.0002 - Pembangunan Sarana dan Prasarana Kelurahan

733	Isu: *** 2. Sarana dan Prasarana Kewilayahan	Permasalahan: tidak ada aset tensi meter Kelompok Sasaran: masyarakat Keterangan: RW 15 Prawirodirjan Asumsi: 680.000	Lokasi: Prawirodirjan Detail Lokasi:	7.01.0.00.0.00.10.0002 - Kelurahan Prawirodirjan 7.01 - KECAMATAN ADMINISTRASI 7.01.03 - PROGRAM PEMBERDAYAAN MASYARAKAT DESA DAN KELURAHAN 7.01.03.2.02 - Kegiatan Pemberdayaan Kelurahan 7.01.03.2.02.0003 - Pemberdayaan Masyarakat di Kelurahan
734	Isu: *** 25. Infrastruktur Jalan, Drainase, dan Jembatan Perkotaan	Permasalahan: Pemasangan rambu dilarang parkir Kelompok Sasaran: warga RT 43 Keterangan: Mentertibkan parkir Asumsi: 1 buah	Lokasi: Rejowinangun Detail Lokasi: RAMBU DILARANG PARKIR DI DEPAN RUMAH BU SITI/SELATAN GAPURA RT 43	2.15.0.00.0.00.01.0000 - Dinas Perhubungan 2.15 - URUSAN PEMERINTAHAN BIDANG PERHUBUNGAN 2.15.02 - PROGRAM PENYELENGGARAAN LALU LINTAS DAN ANGKUTAN JALAN (LLAJ) 2.15.02.2.02 - Penyediaan Perlengkapan Jalan di Jalan Kabupaten/Kota 2.15.02.2.02.0004 - Rehabilitasi dan Pemeliharaan Perlengkapan Jalan
735	Isu: *** 2. Sarana dan Prasarana Kewilayahan	Permasalahan: Perbaiki SAH Kelompok Sasaran: Kampung Muja Muju dan Miliran Keterangan: Sebagian besar SAH rusak Supaya SAH berfungsi maksimal Asumsi: 800 m	Lokasi: Muja Muju Detail Lokasi: RW 11, 12 dan 04	7.01.0.00.0.00.13.0002 - Kelurahan Muja-Muju 7.01 - KECAMATAN ADMINISTRASI 7.01.03 - PROGRAM PEMBERDAYAAN MASYARAKAT DESA DAN KELURAHAN 7.01.03.2.02 - Kegiatan Pemberdayaan Kelurahan 7.01.03.2.02.0002 - Pembangunan Sarana dan Prasarana Kelurahan
736	Isu: *** 2. Sarana dan Prasarana Kewilayahan	Permasalahan: Gapura dan penunjuk jalan yg lama sudah rusak Kelompok Sasaran: masyarakat Keterangan: lokasi di wilayah Rt 32 Rw 07 Asumsi: pembangunan Gapuro dan penunjuk jalan	Lokasi: Keparakan Detail Lokasi: Wilayah Rt 32 Rw 07 Keparakan Lor	7.01.0.00.0.00.12.0001 - Kelurahan Keparakan 7.01 - KECAMATAN ADMINISTRASI 7.01.03 - PROGRAM PEMBERDAYAAN MASYARAKAT DESA DAN KELURAHAN 7.01.03.2.02 - Kegiatan Pemberdayaan Kelurahan 7.01.03.2.02.0002 - Pembangunan Sarana dan Prasarana Kelurahan

737	Isu: *** 26. Infrastruktur Kawasan Permukiman	Permasalahan: Karena Rumah sudah tidak layak Kelompok Sasaran: Rumah Bp Budiman Keterangan: Lokasi di Dipowinatan MGI/108 Rt 08 Rt 02 Asumsi: Membutuhkan Rehap Rumah	Lokasi: Keparakan Detail Lokasi: Dipowinatan MGI/108 Rt 08 Rw 02	1.03.1.04.2.15.01.0000 - Dinas Pekerjaan Umum, Perumahan dan Kawasan Permukiman 1.04 - URUSAN PEMERINTAHAN BIDANG PERUMAHAN DAN KAWASAN PERMUKIMAN 1.04.03 - PROGRAM KAWASAN PERMUKIMAN 1.04.03.2.03 - Peningkatan Kualitas Kawasan Permukiman Kumuh dengan Luas di Bawah 10 (Sepuluh) Ha
738	Isu: *** 1. Pemberdayaan Kewilayahan	Permasalahan: potensi kesenian bergodo dalam rangka menunjang pariwisata berbasis kampung Kelompok Sasaran: Prajurit Bergodo Patangpuluhan Keterangan: Seragam yang ada sudah rusak dan masih menggunakan anggaran sendiri Asumsi: satu kelompok Prajurit Bergodo Patangpuluhan anggaran : 30jt	Lokasi: Patangpuluhan Detail Lokasi: masuk wilayah RW 07 Kelurahan Patangpuluhan	7.01.0.00.0.00.07.0003 - Kelurahan Patangpuluhan 7.01 - KECAMATAN ADMINISTRASI 7.01.03 - PROGRAM PEMBERDAYAAN MASYARAKAT DESA DAN KELURAHAN 7.01.03.2.02 - Kegiatan Pemberdayaan Kelurahan 7.01.03.2.02.0002 - Pembangunan Sarana dan Prasarana Kelurahan
739	Isu: *** 2. Sarana dan Prasarana Kewilayahan	Permasalahan: Pengadaan alat ukur tinggi badan untuk balita dan Lansia Kelompok Sasaran: posyandu dan lansia Rw Keterangan: lokasi di wilayah Rw 07 Asumsi: membutuhkan 2 alat ukur tinggi badan untuk lansia dan 1 alat ukur tinggi badan bayi	Lokasi: Keparakan Detail Lokasi: Wilayah Rt 30 Rw 07 Keparakan Lor	7.01.0.00.0.00.12.0001 - Kelurahan Keparakan 7.01 - KECAMATAN ADMINISTRASI 7.01.03 - PROGRAM PEMBERDAYAAN MASYARAKAT DESA DAN KELURAHAN 7.01.03.2.02 - Kegiatan Pemberdayaan Kelurahan 7.01.03.2.02.0002 - Pembangunan Sarana dan Prasarana Kelurahan
740	Isu: *** 2. Sarana dan Prasarana Kewilayahan	Permasalahan: Terlihat kumuh dan kotor Kelompok Sasaran: RT.039 Kelurahan Demangan Keterangan: Atap bocor perbaikan dinding Asumsi: Rp. 5.000.000	Lokasi: Demangan Detail Lokasi:	7.01.0.00.0.00.03.0001 - Kelurahan Demangan 7.01 - KECAMATAN ADMINISTRASI 7.01.03 - PROGRAM PEMBERDAYAAN MASYARAKAT DESA DAN KELURAHAN 7.01.03.2.02 - Kegiatan Pemberdayaan Kelurahan 7.01.03.2.02.0002 - Pembangunan Sarana dan Prasarana Kelurahan

741	Isu: *** 1. Pemberdayaan Kewilayahan	Permasalahan: Pelatihan Guide Lanjutan (bahasa asing) Kelompok Sasaran: Warga/penggiat wisata kelurahan Keterangan: Meningkatkan ketrampilan penggiat wisata kelurahan Asumsi: 20 orang x 2 hari	Lokasi: Warungboto Detail Lokasi: Kampung warungboto	7.01.0.00.0.00.13.0004 - Kelurahan Warungboto 7.01 - KECAMATAN ADMINISTRASI 7.01.03 - PROGRAM PEMBERDAYAAN MASYARAKAT DESA DAN KELURAHAN 7.01.03.2.02 - Kegiatan Pemberdayaan Kelurahan 7.01.03.2.02.0003 - Pemberdayaan Masyarakat di Kelurahan
742	Isu: *** 1. Pemberdayaan Kewilayahan	Permasalahan: Kurangnya pemahaman dalam hal mitigasi kebencanaan Kelompok Sasaran: Masyarakat Keterangan: Menambah Kapasitas dalam Mitigasi Kebencanaan Asumsi: 1 paket kegiatan pelatihan peningkatan kapasitas	Lokasi: KOTA YOGYAKARTA Detail Lokasi:	7.01.0.00.0.00.14.0000 - Kemantren Kotagede 7.01 - KECAMATAN ADMINISTRASI 7.01.03 - PROGRAM PEMBERDAYAAN MASYARAKAT DESA DAN KELURAHAN 7.01.03.2.06 - Pemberdayaan dan Kesejahteraan Keluarga Tingkat Kecamatan dan Kelurahan 7.01.03.2.06.0010 - Pelatihan Keluarga Tanggap Bencana Alam
743	Isu: *** 24. Infrastruktur Pengelolaan dan Pengembangan sistem air limbah	Permasalahan: Pengadaan Saluran Air Limbah Jl. Rambutan sepanjang 500M di RW.12 Keparakan Kelompok Sasaran: RW.12 Keparakan Keterangan: Saluran Air Limbah Jl. Rambutan sepanjang 500M di RW.12 Keparakan belum ada Asumsi: Warga RW.12 Keparakan kesulitan membuang air limbah	Lokasi: Keparakan Detail Lokasi: Jl. Rambutan sepanjang 500M di RW.12 Keparakan	1.03.1.04.2.15.01.0000 - Dinas Pekerjaan Umum, Perumahan dan Kawasan Permukiman 1.03 - URUSAN PEMERINTAHAN BIDANG PEKERJAAN UMUM DAN PENATAAN RUANG 1.03.05 - PROGRAM PENGELOLAAN DAN PENGEMBANGAN SISTEM AIR LIMBAH 1.03.05.2.01 - Pengelolaan dan Pengembangan Sistem Air Limbah Domestik dalam Daerah Kabupaten/Kota
744	Isu: *** 26. Infrastruktur Kawasan Permukiman	Permasalahan: Rumah tidak layak huni Kelompok Sasaran: Rumah warga tidak mampu Keterangan: Rumah sudah tidak layak huni Asumsi: Rp22.000.000	Lokasi: Demangan Detail Lokasi: Rumah Ibu Sukarmiyati d/a Sapen GK I/519a Rt 28 Rw 08 Yogyakarta	1.03.1.04.2.15.01.0000 - Dinas Pekerjaan Umum, Perumahan dan Kawasan Permukiman 1.04 - URUSAN PEMERINTAHAN BIDANG PERUMAHAN DAN KAWASAN PERMUKIMAN 1.04.03 - PROGRAM KAWASAN PERMUKIMAN 1.04.03.2.03 - Peningkatan Kualitas Kawasan Permukiman Kumuh dengan Luas di Bawah 10 (Sepuluh) Ha

745	<p>Isu:</p> <p>*** 2. Sarana dan Prasarana Kewilayahan</p>	<p>Permasalahan:</p> <p>daerah padat dan rawan terjadi kriminal</p> <p>Kelompok Sasaran:</p> <p>masyarakat umum</p> <p>Keterangan:</p> <p>untuk mengatisipasi dan mengurangi angka kriminalitas</p> <p>Asumsi:</p> <p>membutuhkan 4 titik CCTV lengkap anggaran : 40 juta</p>	<p>Lokasi:</p> <p>Wirobrajan</p> <p>Detail Lokasi:</p> <p>RT 56, 57, 58 RW 12 Kelurahan Wirobrajan kemantren Wirobrajan</p>	<p>7.01.0.00.0.00.07.0002 - Kelurahan Wirobrajan 7.01 - KECAMATAN ADMINISTRASI 7.01.03 - PROGRAM PEMBERDAYAAN MASYARAKAT DESA DAN KELURAHAN 7.01.03.2.02 - Kegiatan Pemberdayaan Kelurahan 7.01.03.2.02.0002 - Pembangunan Sarana dan Prasarana Kelurahan</p>
746	<p>Isu:</p> <p>*** 24. Infrastruktur Pengelolaan dan Pengembangan sistem air limbah</p>	<p>Permasalahan:</p> <p>Penyambungan SAL di kampung Tukangan dan Tegalkemuning, Kelurahan Tegalpanggung</p> <p>Kelompok Sasaran:</p> <p>SAL di kampung Tukangan dan Tegalkemuning, Kelurahan Tegalpanggung</p> <p>Keterangan:</p> <p>Penyambungan SAL baru di kampung Tukangan dan Tegalkemuning, Kelurahan Tegalpanggung</p> <p>Asumsi:</p> <p>Belum ada penyambungan SAL baru di kampung Tukangan dan Tegalkemuning, Kelurahan Tegalpanggung</p>	<p>Lokasi:</p> <p>Tegalpanggung</p> <p>Detail Lokasi:</p> <p>kampung Tukangan dan Tegalkemuning, Kelurahan Tegalpanggung</p>	<p>1.03.1.04.2.15.01.0000 - Dinas Pekerjaan Umum, Perumahan dan Kawasan Permukiman 1.03 - URUSAN PEMERINTAHAN BIDANG PEKERJAAN UMUM DAN PENATAAN RUANG 1.03.05 - PROGRAM PENGELOLAAN DAN PENGEMBANGAN SISTEM AIR LIMBAH 1.03.05.2.01 - Pengelolaan dan Pengembangan Sistem Air Limbah Domestik dalam Daerah Kabupaten/Kota</p>
747	<p>Isu:</p> <p>*** 2. Sarana dan Prasarana Kewilayahan</p>	<p>Permasalahan:</p> <p>Membingungkan dalam pencarian tempat lokasi tempat tinggal warga</p> <p>Kelompok Sasaran:</p> <p>masyarakat</p> <p>Keterangan:</p> <p>memperlancar pencarian lokasi tempat tinggal warga di RT 37 RW 12 Pilahan Rejowinangun</p> <p>Asumsi:</p> <p>pengadaan papan nama jalan lingkungan/gang di RT</p>	<p>Lokasi:</p> <p>Rejowinangun</p> <p>Detail Lokasi:</p> <p>RT 37 RW 12 Pilahan Rejowinangun Kotagede</p>	<p>7.01.0.00.0.00.14.0001 - Kelurahan Rejowinangun 7.01 - KECAMATAN ADMINISTRASI 7.01.03 - PROGRAM PEMBERDAYAAN MASYARAKAT DESA DAN KELURAHAN 7.01.03.2.02 - Kegiatan Pemberdayaan Kelurahan 7.01.03.2.02.0002 - Pembangunan Sarana dan Prasarana Kelurahan</p>
748	<p>Isu:</p> <p>*** 8. Pemuda dan Olahraga</p>	<p>Permasalahan:</p> <p>Partisipasi pemuda dalam pembangunan daerah</p> <p>Kelompok Sasaran:</p> <p>Organisasi Pemuda Wilayah Kota Yogyakarta</p> <p>Keterangan:</p> <p>Usulan kegiatan 1 tahun anggaran</p> <p>Asumsi:</p> <p>Kegiatan ini bisa dianggarkan sebagai hibah maupun program OPD</p>	<p>Lokasi:</p> <p>KOTA YOGYAKARTA</p> <p>Detail Lokasi:</p> <p>14 Kemantren</p>	<p>1.01.2.19.0.00.01.0000 - Dinas Pendidikan Pemuda dan Olahraga 2.19 - URUSAN PEMERINTAHAN BIDANG KEPEMUDAAN DAN OLARHAGA 2.19.02 - PROGRAM PENGEMBANGAN KAPASITAS DAYA SAING KEPEMUDAAN 2.19.02.2.02 - Pemberdayaan dan Pengembangan Organisasi Kepemudaan Tingkat Daerah Kabupaten/Kota</p>

749	Isu: *** 25. Infrastruktur Jalan, Drainase, dan Jembatan Perkotaan	Permasalahan: Pembuatan SAH Kelompok Sasaran: Seluruh Masyarakat Keterangan: Terjaganya lingkungan yang bersih dan bau yang tidak sedap yang diakibatkan kubangan air yang kotor Asumsi: 50 m2	Lokasi: Demangan Detail Lokasi: RW 02	1.03.1.04.2.15.01.0000 - Dinas Pekerjaan Umum, Perumahan dan Kawasan Permukiman 1.03 - URUSAN PEMERINTAHAN BIDANG PEKERJAAN UMUM DAN PENATAAN RUANG 1.03.06 - PROGRAM PENGELOLAAN DAN PENGEMBANGAN SISTEM DRAINASE 1.03.06.2.01 - Pengelolaan dan Pengembangan Sistem Drainase yang Terhubung Langsung dengan Sungai dalam Daerah Kabupaten/Kota
750	Isu: *** 2. Sarana dan Prasarana Kewilayahan	Permasalahan: Perlunya peningkatan Perilaku Hidup Bersih dan Sehat Kelompok Sasaran: Masyarakat Keterangan: pengadaan MCK untuk fasilitas umum Asumsi: 1 Unit MCK	Lokasi: Purbayan Detail Lokasi: Kampung Purbayan Kotagede	7.01.0.00.0.00.14.0003 - Kelurahan Purbayan 7.01 - KECAMATAN ADMINISTRASI 7.01.03 - PROGRAM PEMBERDAYAAN MASYARAKAT DESA DAN KELURAHAN 7.01.03.2.02 - Kegiatan Pemberdayaan Kelurahan 7.01.03.2.02.0003 - Pemberdayaan Masyarakat di Kelurahan
751	Isu: *** 13. Kesatuan Bangsa, Nasionalisme dan Politik	Permasalahan: luturnya semangat gotongroyong dan bersosial dimasyarakat Kelompok Sasaran: warga rejoinangun Keterangan: sosialisasi bela negara Asumsi: 100 orang	Lokasi: Rejoinangun Detail Lokasi: kelurahan rejoinangun	8.01.0.00.0.00.01.0000 - Badan Kesatuan Bangsa dan Politik 8.01 - KESATUAN BANGSA DAN POLITIK 8.01.02 - PROGRAM PENGUATAN IDEOLOGI PANCASILA DAN KARAKTER KEBANGSAAN 8.01.02.2.01 - Perumusan Kebijakan Teknis dan Pemantapan Pelaksanaan Bidang Ideologi Pancasila dan Karakter Kebangsaan

752	Isu: *** 2. Sarana dan Prasarana Kewilayahan	Permasalahan: PEMASANGAN PAVING Kelompok Sasaran: MASYARAKAT Keterangan: GG UTARA PENGOK PIKA,RT 33,RW 09, KEL.DEMANGAN Asumsi: 150 M	Lokasi: Demangan Detail Lokasi: GG UTARA PENGOK PIKA,RT 33,RW 09, KEL.DEMANGAN	7.01.0.00.0.00.03.0001 - Kelurahan Demangan 7.01 - KECAMATAN ADMINISTRASI 7.01.03 - PROGRAM PEMBERDAYAAN MASYARAKAT DESA DAN KELURAHAN 7.01.03.2.02 - Kegiatan Pemberdayaan Kelurahan 7.01.03.2.02.0002 - Pembangunan Sarana dan Prasarana Kelurahan
753	Isu: *** 25. Infrastruktur Jalan, Drainase, dan Jembatan Perkotaan	Permasalahan: Pemasangan PJU Lampu LED di wilayah Kampung Suryatmajan sejumlah 5 titik Kelompok Sasaran: Kampung Suryatmajan Keterangan: Kampung Suryatmajan ingin wilayahnya di pasang PJU lampu LED Asumsi: PJU lampu LED belum terpasang di wilayah kampung Suryatmajan	Lokasi: Suryatmajan Detail Lokasi: Kampung Suryatmajan	1.03.1.04.2.15.01.0000 - Dinas Pekerjaan Umum, Perumahan dan Kawasan Permukiman 2.15 - URUSAN PEMERINTAHAN BIDANG PERHUBUNGAN 2.15.02 - PROGRAM PENYELENGGARAAN LALU LINTAS DAN ANGKUTAN JALAN (LLAJ) 2.15.02.2.02 - Penyediaan Perlengkapan Jalan di Jalan Kabupaten/Kota
754	Isu: *** 2. Sarana dan Prasarana Kewilayahan	Permasalahan: Tidak adanya armada pengangkutan sampah Kelompok Sasaran: Masyarakat Keterangan: untuk mensukseskan program pilah sampah, zero sampah Asumsi: 2 unit gerobak sampah	Lokasi: Purbayan Detail Lokasi: RW 07 purbayan	7.01.0.00.0.00.14.0003 - Kelurahan Purbayan 7.01 - KECAMATAN ADMINISTRASI 7.01.03 - PROGRAM PEMBERDAYAAN MASYARAKAT DESA DAN KELURAHAN 7.01.03.2.02 - Kegiatan Pemberdayaan Kelurahan 7.01.03.2.02.0003 - Pemberdayaan Masyarakat di Kelurahan
755	Isu: *** 25. Infrastruktur Jalan, Drainase, dan Jembatan Perkotaan	Permasalahan: Jika hujan menimbulkan genangan air karena SAH tdk lancar Kelompok Sasaran: Masyarakat pengguna jalan Keterangan: Dengan dibersihkan dan dibangun kembali SAH maka jika hujan air akan mengalir lancar Asumsi: 50 mx Rp 2.000.000	Lokasi: Bumijo Detail Lokasi: SAH di RT22 RW 06 Bumijo Lor	1.03.1.04.2.15.01.0000 - Dinas Pekerjaan Umum, Perumahan dan Kawasan Permukiman 1.03 - URUSAN PEMERINTAHAN BIDANG PEKERJAAN UMUM DAN PENATAAN RUANG 1.03.06 - PROGRAM PENGELOLAAN DAN PENGEMBANGAN SISTEM DRAINASE 1.03.06.2.01 - Pengelolaan dan Pengembangan Sistem Drainase yang Terhubung Langsung dengan Sungai dalam Daerah Kabupaten/Kota


756	Isu: *** 26. Infrastruktur Kawasan Permukiman	Permasalahan: Renovasi Rumah Tidak Layak Huni Kelompok Sasaran: Warga yang menerima bantuan dan masyarakat yang berada disekitarnya Keterangan: Adanya bebarapa Warga dengan status Lansia dan tergolong tidak mampu di Wilayah RW 04 yang mana kondisinya rumah tidak layak huni sehingga cukup mengkhawatirkan untuk digunakan sebagai tempat huni. Asumsi: 7 unit	Lokasi: Semaki Detail Lokasi: Di Wilayah RW 04 khususnya RT 10 ada 6 Unit Rumah, dan Rt 12 ada 1 Unit Rumah No. 226 a.n. Ibu Juyo Surip (Cp. Bp. Agus Jumanto: 082135528555)	1.03.1.04.2.15.01.0000 - Dinas Pekerjaan Umum, Perumahan dan Kawasan Permukiman 1.04 - URUSAN PEMERINTAHAN BIDANG PERUMAHAN DAN KAWASAN PERMUKIMAN 1.04.03 - PROGRAM KAWASAN PERMUKIMAN 1.04.03.2.03 - Peningkatan Kualitas Kawasan Permukiman Kumuh dengan Luas di Bawah 10 (Sepuluh) Ha
757	Isu: *** 1. Pemberdayaan Kewilayahan	Permasalahan: pelatihan pembuatan makanan berbahan baku ketela, ikan dan daging Kelompok Sasaran: pelaku UMKM kelurahan wirogunan Keterangan: meningkatkan kapasitas masyarakat dalam pembuatan makanan olahan yang bertujuan untuk meningkatkan pendapatan masyarakat Asumsi: 25 orang	Lokasi: Wirogunan Detail Lokasi: warga kampung wirogunan	7.01.0.00.0.00.12.0002 - Kelurahan Wirogunan 7.01 - KECAMATAN ADMINISTRASI 7.01.03 - PROGRAM PEMBERDAYAAN MASYARAKAT DESA DAN KELURAHAN 7.01.03.2.02 - Kegiatan Pemberdayaan Kelurahan 7.01.03.2.02.0003 - Pemberdayaan Masyarakat di Kelurahan
758	Isu: *** 7. Pendidikan	Permasalahan: Banyak pengurus RT, RW dan warga belum mengerti JPD Kelompok Sasaran: Pengurus RT, RW dan warga miskin KMS atau NON KMS Keterangan: wilayah RT 26 RW 005 Gunungketur Asumsi: Warga terdampak yang dicoret KMS dan membutuhkan	Lokasi: Gunungketur Detail Lokasi: wilayah RT 26 RW 005 Gunungketur	1.01.2.19.0.00.01.0000 - Dinas Pendidikan Pemuda dan Olahraga 1.01 - URUSAN PEMERINTAHAN BIDANG PENDIDIKAN 1.01.02 - PROGRAM PENGELOLAAN PENDIDIKAN 1.01.02.2.01 - Pengelolaan Pendidikan Sekolah Dasar
759	Isu: *** 2. Sarana dan Prasarana Kewilayahan	Permasalahan: Resiko kebakaran tinggi karena padat penduduk Kelompok Sasaran: Kelompok Masyarakat Keterangan: Banyak wilayah belum punya apar Asumsi: Ada kompresor jinjing dan apar	Lokasi: Keparakan Detail Lokasi: Rt 54 Rw13 Keparan Kidul	7.01.0.00.0.00.12.0001 - Kelurahan Keparakan 7.01 - KECAMATAN ADMINISTRASI 7.01.03 - PROGRAM PEMBERDAYAAN MASYARAKAT DESA DAN KELURAHAN 7.01.03.2.02 - Kegiatan Pemberdayaan Kelurahan 7.01.03.2.02.0002 - Pembangunan Sarana dan Prasarana Kelurahan

760	<p>Isu:</p> <p>*** 2. Sarana dan Prasarana Kewilayahan</p>	<p>Permasalahan:</p> <p>Ember belum tersedia diwilayah sehingga pemilahan sampah tidak optimal</p> <p>Kelompok Sasaran:</p> <p>Masyarakat</p> <p>Keterangan:</p> <p>Ember untuk umum, dan dipasang dijalan umum tidak perseorangan</p> <p>Asumsi:</p> <p>90 unit</p>	<p>Lokasi:</p> <p>Tegalrejo</p> <p>Detail Lokasi:</p> <p>Kampung Sudagaran RT 42 RW 12, Kelurahan Tegalrejo, Kemantren Tegalrejo, Yogyakarta</p>	<p>7.01.0.00.0.00.01.0003 - Kelurahan Tegalrejo</p> <p>7.01 - KECAMATAN ADMINISTRASI</p> <p>7.01.03 - PROGRAM PEMBERDAYAAN MASYARAKAT DESA DAN KELURAHAN</p> <p>7.01.03.2.02 - Kegiatan Pemberdayaan Kelurahan</p> <p>7.01.03.2.02.0003 - Pemberdayaan Masyarakat di Kelurahan</p>
761	<p>Isu:</p> <p>*** 2. Sarana dan Prasarana Kewilayahan</p>	<p>Permasalahan:</p> <p>Perbaiki Jalan konblok baru (baru, kondisi masih tanah)</p> <p>Kelompok Sasaran:</p> <p>Pengguna jalan</p> <p>Keterangan:</p> <p>kondisi jalan yang masih berupa tanah dan dilewati oleh warga kelancaran akses jalan kampung</p> <p>Asumsi:</p> <p>150m2</p>	<p>Lokasi:</p> <p>Tahunan</p> <p>Detail Lokasi:</p> <p>Gang Nakulo RT 21 RW05 (Celeban)</p>	<p>7.01.0.00.0.00.13.0003 - Kelurahan Tahunan</p> <p>7.01 - KECAMATAN ADMINISTRASI</p> <p>7.01.03 - PROGRAM PEMBERDAYAAN MASYARAKAT DESA DAN KELURAHAN</p> <p>7.01.03.2.02 - Kegiatan Pemberdayaan Kelurahan</p> <p>7.01.03.2.02.0002 - Pembangunan Sarana dan Prasarana Kelurahan</p>
762	<p>Isu:</p> <p>*** 2. Sarana dan Prasarana Kewilayahan</p>	<p>Permasalahan:</p> <p>Kebutuhan Tas Pilah sebanyak 200 buah</p> <p>Kelompok Sasaran:</p> <p>Warga RT 50 RW 10 Kelurahan Cokrodingratan</p> <p>Keterangan:</p> <p>Warga RT 50 RW 10 Kelurahan Cokrodingratan</p> <p>Asumsi:</p> <p>Untuk mendukung zero waste dengan target 200 KK</p>	<p>Lokasi:</p> <p>Cokrodingratan</p> <p>Detail Lokasi:</p> <p>RT 50 RW 10 Kelurahan Cokrodingratan</p>	<p>7.01.0.00.0.00.02.0002 - Kelurahan Cokrodingratan</p> <p>7.01 - KECAMATAN ADMINISTRASI</p> <p>7.01.03 - PROGRAM PEMBERDAYAAN MASYARAKAT DESA DAN KELURAHAN</p> <p>7.01.03.2.02 - Kegiatan Pemberdayaan Kelurahan</p> <p>7.01.03.2.02.0003 - Pemberdayaan Masyarakat di Kelurahan</p>
763	<p>Isu:</p> <p>*** 2. Sarana dan Prasarana Kewilayahan</p>	<p>Permasalahan:</p> <p>pasangan konblok tidak merata ada yang perlu diganti</p> <p>Kelompok Sasaran:</p> <p>Masyarakat</p> <p>Keterangan:</p> <p>Jalan umum bukan milik persorangan</p> <p>Asumsi:</p> <p>satu titik, sepanjang 75 M2</p>	<p>Lokasi:</p> <p>Tegalrejo</p> <p>Detail Lokasi:</p> <p>Kampung Sudagaran RT 43 RW 12 Kelurahan Tegalrejo Kecamatan Tegalrejo</p>	<p>7.01.0.00.0.00.01.0003 - Kelurahan Tegalrejo</p> <p>7.01 - KECAMATAN ADMINISTRASI</p> <p>7.01.03 - PROGRAM PEMBERDAYAAN MASYARAKAT DESA DAN KELURAHAN</p> <p>7.01.03.2.02 - Kegiatan Pemberdayaan Kelurahan</p> <p>7.01.03.2.02.0002 - Pembangunan Sarana dan Prasarana Kelurahan</p>


764	<p>Isu:</p> <p>*** 27. Penyediaan Jaringan Internet di Ruang Publik</p>	<p>Permasalahan:</p> <p>Wifi di sekitar RW 6 Kadipaten, Kraton tidak berfungsi</p> <p>Kelompok Sasaran:</p> <p>Masyarakat</p> <p>Keterangan:</p> <p>Agar warga semakin mudah mengakses koneksi internet</p> <p>Asumsi:</p> <p>Semua wifi di wilayah RW 6 Kadipaten, Kraton</p>	<p>Lokasi:</p> <p>Kadipaten</p> <p>Detail Lokasi:</p> <p>RW 6, Kadipaten, Kraton</p>	<p>2.16.2.20.2.21.01.0000 - Dinas Komunikasi, Informatika dan Persandian</p> <p>2.16 - URUSAN PEMERINTAHAN BIDANG KOMUNIKASI DAN INFORMATIKA</p> <p>2.16.03 - PROGRAM PENGELOLAAN APLIKASI INFORMATIKA</p> <p>2.16.03.2.01 - Pengelolaan Nama Domain yang Telah Ditetapkan oleh Pemerintah Pusat dan Sub Domain di Lingkup Pemerintah Daerah Kabupaten/Kota</p>
765	<p>Isu:</p> <p>*** 2. Sarana dan Prasarana Kewilayahan</p>	<p>Permasalahan:</p> <p>mengurangi angka kecelakaan lalu lintas</p> <p>Kelompok Sasaran:</p> <p>masyarakat</p> <p>Keterangan:</p> <p>mengurangi angka kecelakaan lalu lintas di RW 11, 12, 13 Purbayan</p> <p>Asumsi:</p> <p>15</p>	<p>Lokasi:</p> <p>Purbayan</p> <p>Detail Lokasi:</p> <p>RW 11, 12, 13 Purbayan</p>	<p>7.01.0.00.0.00.14.0003 - Kelurahan Purbayan</p> <p>7.01 - KECAMATAN ADMINISTRASI</p> <p>7.01.03 - PROGRAM PEMBERDAYAAN MASYARAKAT DESA DAN KELURAHAN</p> <p>7.01.03.2.02 - Kegiatan Pemberdayaan Kelurahan</p> <p>7.01.03.2.02.0002 - Pembangunan Sarana dan Prasarana Kelurahan</p>
766	<p>Isu:</p> <p>*** 2. Sarana dan Prasarana Kewilayahan</p>	<p>Permasalahan:</p> <p>Belum ada timbangan dibank sampah</p> <p>Kelompok Sasaran:</p> <p>Masyarakat</p> <p>Keterangan:</p> <p>TIMBANGAN DUDUK UNTUK BANK SAMPAH</p> <p>Asumsi:</p> <p>1 titik, 1 unit</p>	<p>Lokasi:</p> <p>Umbulharjo</p> <p>Detail Lokasi:</p> <p>Kampung Nitikan RT 46 RW 12 Sorosutan, Umbulharjo, Yogyakarta</p>	<p>7.01.0.00.0.00.13.0006 - Kelurahan Sorosutan</p> <p>7.01 - KECAMATAN ADMINISTRASI</p> <p>7.01.03 - PROGRAM PEMBERDAYAAN MASYARAKAT DESA DAN KELURAHAN</p> <p>7.01.03.2.02 - Kegiatan Pemberdayaan Kelurahan</p> <p>7.01.03.2.02.0003 - Pemberdayaan Masyarakat di Kelurahan</p>
767	<p>Isu:</p> <p>*** 20. Pengelolaan Ruang Terbuka Hijau Publik (RTHP)</p>	<p>Permasalahan:</p> <p>Belum ada sarana prasarana pendukung RTHP di wilayah RW.13 Keparakan</p> <p>Kelompok Sasaran:</p> <p>wilayah RW.13 Keparakan</p> <p>Keterangan:</p> <p>fasilitas sarana prasarana pendukung RTHP di wilayah RW.13 Keparakan belum ada</p> <p>Asumsi:</p> <p>Belum ada fasilitas sarana prasarana pendukung RTHP di wilayah RW.13 Keparakan</p>	<p>Lokasi:</p> <p>Keparakan</p> <p>Detail Lokasi:</p> <p>wilayah RW.13 Keparakan</p>	<p>2.11.0.00.0.00.01.0000 - Dinas Lingkungan Hidup</p> <p>2.11 - URUSAN PEMERINTAHAN BIDANG LINGKUNGAN HIDUP</p> <p>2.11.04 - PROGRAM PENGELOLAAN KEANEKARAGAMAN HAYATI (KEHATI)</p> <p>2.11.04.2.01 - Pengelolaan Keanekaragaman Hayati Kabupaten/Kota</p>

768	Isu: *** 26. Infrastruktur Kawasan Permukiman	Permasalahan: Rumah Tidak Layak Huni Kelompok Sasaran: Rumah warga tidak mampu Keterangan: Rumah sudah tidak layak huni Asumsi: Rp22.000.000	Lokasi: Klitren Detail Lokasi: Rumah Bp.Kusnandar d/a Klitren Lor GK III/101 RT 04 RW 01	1.03.1.04.2.15.01.0000 - Dinas Pekerjaan Umum, Perumahan dan Kawasan Permukiman 1.04 - URUSAN PEMERINTAHAN BIDANG PERUMAHAN DAN KAWASAN PERMUKIMAN 1.04.03 - PROGRAM KAWASAN PERMUKIMAN 1.04.03.2.03 - Peningkatan Kualitas Kawasan Permukiman Kumuh dengan Luas di Bawah 10 (Sepuluh) Ha
769	Isu: *** 2. Sarana dan Prasarana Kewilayahan	Permasalahan: RW.20 Wirogunan sangat membutuhkan CCTV guna mengantisipasi kriminalitas Kelompok Sasaran: RW.20 Wirogunan Keterangan: CCTV guna mengantisipasi kriminalitas Asumsi: Karna tingginya tingkat kriminalitas di RW.20 Wirogunan sangat membutuhkan CCTV	Lokasi: Wirogunan Detail Lokasi: RW.20 Wirogunan	7.01.0.00.0.00.12.0002 - Kelurahan Wirogunan 7.01 - KECAMATAN ADMINISTRASI 7.01.03 - PROGRAM PEMBERDAYAAN MASYARAKAT DESA DAN KELURAHAN 7.01.03.2.02 - Kegiatan Pemberdayaan Kelurahan 7.01.03.2.02.0002 - Pembangunan Sarana dan Prasarana Kelurahan
770	Isu: *** 6. Pengembangan Kapasitas dan Keterampilan Masyarakat	Permasalahan: Fasilitasi Kegiatan Keagamaan untuk 3 Lingkungan (Maria Bintang Timur, Maria Ratu Rosali. Hati kudus Tuhan Yesus) Kelompok Sasaran: masyarakat Keterangan: Fasilitasi Kegiatan Keagamaan untuk 3 Lingkungan (Maria Bintang Timur, Maria Ratu Rosali. Hati kudus Tuhan Yesus) Asumsi: 150 orang	Lokasi: Umbulharjo Detail Lokasi: RW 009, Kampung Sorosutan, Kelurahan Sorosutan	4.01.0.00.0.00.01.0002 - Bagian Kesejahteraan Rakyat

771	<p>Isu:</p> <p>*** 3. Kesehatan</p>	<p>Permasalahan:</p> <p>Banyak warga RW.20 Sutodirjan yang tidak mampu membutuhkan jaminan kesehatan</p> <p>Kelompok Sasaran:</p> <p>Warga RW.20 Sutodirjan yang tidak mampu</p> <p>Keterangan:</p> <p>Kurang lebih 50 warga RW.20 yang tidak mampu membutuhkan jaminan kesehatan</p> <p>Asumsi:</p> <p>Karena dampak dari pandemi covid 19 banyak warga yang kehilangan pekerjaan yang berakibat tidak mampu untuk membayar biaya rumah sakit</p>	<p>Lokasi:</p> <p>Pringgokusuman</p> <p>Detail Lokasi:</p> <p>Warga RW.20 Sutodirjan</p>	<p>1.02.0.00.0.00.01.0000 - Dinas Kesehatan</p> <p>1.02 - URUSAN PEMERINTAHAN BIDANG KESEHATAN</p> <p>1.02.02 - PROGRAM PEMENUHAN UPAYA KESEHATAN PERORANGAN DAN UPAYA KESEHATAN MASYARAKAT</p> <p>1.02.02.2.02 - Penyediaan Layanan Kesehatan untuk UKM dan UKP Rujukan Tingkat Daerah Kabupaten/Kota</p>
772	<p>Isu:</p> <p>*** 2. Sarana dan Prasarana Kewilayahan</p>	<p>Permasalahan:</p> <p>Kurangnya sarana dan prasarana warga sekitar di RT 27</p> <p>Kelompok Sasaran:</p> <p>warga masyarakat</p> <p>Keterangan:</p> <p>lokasi sempit didekat kali Winonggo</p> <p>Asumsi:</p> <p>membutuhkan 1 unit MCK umum beserta sarana dan prasarananya anggaran : 80 juta</p>	<p>Lokasi:</p> <p>Notoprajan</p> <p>Detail Lokasi:</p> <p>wilayah RT 27 RW 04 kelurahan Notoprajan kemantren Ngampilan</p>	<p>7.01.0.00.0.00.06.0002 - Kelurahan Notoprajan</p> <p>7.01 - KECAMATAN ADMINISTRASI</p> <p>7.01.03 - PROGRAM PEMBERDAYAAN MASYARAKAT DESA DAN KELURAHAN</p> <p>7.01.03.2.02 - Kegiatan Pemberdayaan Kelurahan</p> <p>7.01.03.2.02.0002 - Pembangunan Sarana dan Prasarana Kelurahan</p>
773	<p>Isu:</p> <p>*** 1. Pemberdayaan Kewilayahan</p>	<p>Permasalahan:</p> <p>saat ini belum memiliki seragam bergodo dgan jumlah personil 30 orang</p> <p>Kelompok Sasaran:</p> <p>warga masyarakat tegalrejo yg tergabung dalam kelompok Bergodo Wiratama</p> <p>Keterangan:</p> <p>digunakan sebagai kelengkapan sarana kegiatan berupa sergam dan perlengkapannya seperti, tombak, alat tabuh</p> <p>Asumsi:</p> <p>sergam sebanyak 30 stel, dan peralatan pendukung</p>	<p>Lokasi:</p> <p>Tegalrejo</p> <p>Detail Lokasi:</p> <p>Kelurhan Tegalrejo</p>	<p>7.01.0.00.0.00.01.0003 - Kelurahan Tegalrejo</p> <p>7.01 - KECAMATAN ADMINISTRASI</p> <p>7.01.03 - PROGRAM PEMBERDAYAAN MASYARAKAT DESA DAN KELURAHAN</p> <p>7.01.03.2.02 - Kegiatan Pemberdayaan Kelurahan</p> <p>7.01.03.2.02.0003 - Pemberdayaan Masyarakat di Kelurahan</p>
774	<p>Isu:</p> <p>*** 27. Penyediaan Jaringan Internet di Ruang Publik</p>	<p>Permasalahan:</p> <p>Pengadaan wifi gratis di ruang publik taman Lohjinawi Tegalrejo</p> <p>Kelompok Sasaran:</p> <p>RT.20 / RW.06 Tegalrejo, Taman Lohjinawi</p> <p>Keterangan:</p> <p>Belum ada fasilitas wifi gratis</p> <p>Asumsi:</p> <p>Warga sangan membutuhkan wifi</p>	<p>Lokasi:</p> <p>Tegalrejo</p> <p>Detail Lokasi:</p> <p>RT.20 / RW.06 Tegalrejo, Taman Lohjinawi</p>	<p>2.16.2.20.2.21.01.0000 - Dinas Komunikasi, Informatika dan Persandian</p> <p>2.16 - URUSAN PEMERINTAHAN BIDANG KOMUNIKASI DAN INFORMATIKA</p> <p>2.16.03 - PROGRAM PENGELOLAAN APLIKASI INFORMATIKA</p> <p>2.16.03.2.01 - Pengelolaan Nama Domain yang Telah Ditetapkan oleh Pemerintah Pusat dan Sub Domain di Lingkup Pemerintah Daerah Kabupaten/Kota</p>



775	<p>Isu:</p> <p>*** 6. Pengembangan Kapasitas dan Keterampilan Masyarakat</p>	<p>Permasalahan:</p> <p>kurangnya informasi mengenai pelatihan-pelatihan yang menunjang keterampilan warga, salah satunya yang banyak diminati dan diminta adalah pelatihan tata rias kecantikan</p> <p>Kelompok Sasaran:</p> <p>warga usia produktif 18-50 tahun Rw 02 Prawirodirjan, Gondomanan</p> <p>Keterangan:</p> <p>pelatihan tata rias kecantikan dimaksudkan agar dapat menerapkan praktek merias secara profesional dan berpeluang menekuni wirausaha baru dibidang kecantikan.</p> <p>Asumsi:</p> <p>10 orang</p>	<p>Lokasi:</p> <p>Prawirodirjan</p> <p>Detail Lokasi:</p> <p>Rw 02 Prawirodirjan, Gondomanan</p>	<p>1.06.2.07.3.32.01.0000 - Dinas Sosial Tenaga Kerja dan Transmigrasi 2.07 - URUSAN PEMERINTAHAN BIDANG TENAGA KERJA</p> <p>2.07.03 - PROGRAM PELATIHAN KERJA DAN PRODUKTIVITAS TENAGA KERJA</p> <p>2.07.03.2.01 - Pelaksanaan Pelatihan berdasarkan Unit Kompetensi</p>
776	<p>Isu:</p> <p>*** 1. Pemberdayaan Kewilayahan</p>	<p>Permasalahan:</p> <p>Senam dan PMT Lansia</p> <p>Kelompok Sasaran:</p> <p>Lansia</p> <p>Keterangan:</p> <p>&Kesehatan untuk lansia&</p> <p>Asumsi:</p> <p>Semua lansia</p>	<p>Lokasi:</p> <p>Muja Muju</p> <p>Detail Lokasi:</p> <p>Lansia 12 RW</p>	<p>7.01.0.00.0.00.13.0002 - Kelurahan Muja-Muju 7.01 - KECAMATAN ADMINISTRASI 7.01.03 - PROGRAM PEMBERDAYAAN MASYARAKAT DESA DAN KELURAHAN 7.01.03.2.02 - Kegiatan Pemberdayaan Kelurahan 7.01.03.2.02.0003 - Pemberdayaan Masyarakat di Kelurahan</p>
777	<p>Isu:</p> <p>*** 1. Pemberdayaan Kewilayahan</p>	<p>Permasalahan:</p> <p>memberdayakan ibu-ibu dan generasi muda untuk menambah pemasukan dengan pelatihan memasak dan di kembangkan melalui kerjasama dengan umkm</p> <p>Kelompok Sasaran:</p> <p>masyarakat</p> <p>Keterangan:</p> <p>lokasi sorosutan rw 08</p> <p>Asumsi:</p> <p>pealtihan tiap rw minimal 20 orang</p>	<p>Lokasi:</p> <p>Sorosutan</p> <p>Detail Lokasi:</p>	<p>7.01.0.00.0.00.13.0006 - Kelurahan Sorosutan 7.01 - KECAMATAN ADMINISTRASI</p> <p>7.01.03 - PROGRAM PEMBERDAYAAN MASYARAKAT DESA DAN KELURAHAN</p> <p>7.01.03.2.02 - Kegiatan Pemberdayaan Kelurahan 7.01.03.2.02.0003 - Pemberdayaan Masyarakat di Kelurahan</p>
778	<p>Isu:</p> <p>*** 25. Infrastruktur Jalan, Drainase, dan Jembatan Perkotaan</p>	<p>Permasalahan:</p> <p>Saluran draenase sudah tidak dapat menampung air hujan dan kondisi sudah rusak</p> <p>Kelompok Sasaran:</p> <p>Masyarakat sekitar dan pengguna jalan</p> <p>Keterangan:</p> <p>Jika draenase diperbaki maka aliran air hujan lancar dan tidak menimbulkan genangan</p> <p>Asumsi:</p> <p>1000 m</p>	<p>Lokasi:</p> <p>Karangwaru</p> <p>Detail Lokasi:</p> <p>Jalan Gotong Royong Karangwaru</p>	<p>1.03.1.04.2.15.01.0000 - Dinas Pekerjaan Umum, Perumahan dan Kawasan Permukiman 1.03 - URUSAN PEMERINTAHAN BIDANG PEKERJAAN UMUM DAN PENATAAN RUANG</p> <p>1.03.06 - PROGRAM PENGELOLAAN DAN PENGEMBANGAN SISTEM DRAINASE</p> <p>1.03.06.2.01 - Pengelolaan dan Pengembangan Sistem Drainase yang Terhubung Langsung dengan Sungai dalam Daerah Kabupaten/Kota</p>



779	Isu: *** 25. Infrastruktur Jalan, Drainase, dan Jembatan Perkotaan	Permasalahan: Perbaikan jembatan yang ada di perbatasan RW 05 dan RW 06 Kelurahan Baciro Kelompok Sasaran: RW 05 dan RW 06 Kelurahan Baciro Keterangan: Jembatan yang ada di perbatasan RW 05 dan RW 06 Kelurahan Baciro mengalami kerusakan Asumsi: Untuk keselamatan bagi pengguna jalan di jembatan perbatasan RW 05 dan RW 06 Kelurahan Baciro	Lokasi: Baciro Detail Lokasi: RW 05 dan RW 06 Kelurahan Baciro	1.03.1.04.2.15.01.0000 - Dinas Pekerjaan Umum, Perumahan dan Kawasan Permukiman 1.03 - URUSAN PEMERINTAHAN BIDANG PEKERJAAN UMUM DAN PENATAAN RUANG 1.03.10 - PROGRAM PENYELENGGARAAN JALAN 1.03.10.2.01 - Penyelenggaraan Jalan Kabupaten/Kota
780	Isu: *** 26. Infrastruktur Kawasan Permukiman	Permasalahan: Rumah Tidak Layak Huni Kelompok Sasaran: Rumah Warga tidak mampu Keterangan: Rumah sudah tidak layak huni Asumsi: Rp22.000.000	Lokasi: Bumijo Detail Lokasi: Rumah Bp.Eko Budi santoso d/a Badran JT.1 No.1042 RT 53 RW 12 kec.Jetis	1.03.1.04.2.15.01.0000 - Dinas Pekerjaan Umum, Perumahan dan Kawasan Permukiman 1.04 - URUSAN PEMERINTAHAN BIDANG PERUMAHAN DAN KAWASAN PERMUKIMAN 1.04.03 - PROGRAM KAWASAN PERMUKIMAN 1.04.03.2.03 - Peningkatan Kualitas Kawasan Permukiman Kumuh dengan Luas di Bawah 10 (Sepuluh) Ha
781	Isu: *** 2. Sarana dan Prasarana Kewilayahan	Permasalahan: Perbaikan MCK umum 7 Titik di Ngupasan Kelompok Sasaran: masyarakat Keterangan: Perbaikan MCK umum 7 Titik di Ngupasan Asumsi: 7 titik/unit	Lokasi: Ngupasan Detail Lokasi: kelurahan Ngupasan	7.01.0.00.0.00.10.0001 - Kelurahan Ngupasan 7.01 - KECAMATAN ADMINISTRASI 7.01.03 - PROGRAM PEMBERDAYAAN MASYARAKAT DESA DAN KELURAHAN 7.01.03.2.02 - Kegiatan Pemberdayaan Kelurahan 7.01.03.2.02.0002 - Pembangunan Sarana dan Prasarana Kelurahan
782	Isu: *** 2. Sarana dan Prasarana Kewilayahan	Permasalahan: pengadaan cctv di RW 10 Kelompok Sasaran: RW 10 Patehan Keterangan: pengadaan cctv di RW 10 patehan Asumsi: 1 pake pengadaan cctv di RW 10 patehan	Lokasi: Patehan Detail Lokasi:	7.01.0.00.0.00.09.0001 - Kelurahan Patehan 7.01 - KECAMATAN ADMINISTRASI 7.01.03 - PROGRAM PEMBERDAYAAN MASYARAKAT DESA DAN KELURAHAN 7.01.03.2.02 - Kegiatan Pemberdayaan Kelurahan 7.01.03.2.02.0002 - Pembangunan Sarana dan Prasarana Kelurahan

783	Isu: *** 2. Sarana dan Prasarana Kewilayahan	Permasalahan: Penggantian Conblok Kelompok Sasaran: seluruh warga Keterangan: kondisi jalan yang rusak dan sering dilewati oleh warga kelancaran akses jalan kampung Asumsi: 300 m	Lokasi: Tahunan Detail Lokasi: RW 09 Gang 1 RT 39 (Tempel)	7.01.0.00.0.00.13.0003 - Kelurahan Tahunan 7.01 - KECAMATAN ADMINISTRASI 7.01.03 - PROGRAM PEMBERDAYAAN MASYARAKAT DESA DAN KELURAHAN 7.01.03.2.02 - Kegiatan Pemberdayaan Kelurahan 7.01.03.2.02.0002 - Pembangunan Sarana dan Prasarana Kelurahan
784	Isu: *** 26. Infrastruktur Kawasan Permukiman	Permasalahan: Rumah tidak layak huni Kelompok Sasaran: Rumah warga tidak mampu Keterangan: Rumah sudah tidak layak huni Asumsi: Rp22.000.000	Lokasi: Umbulharjo Detail Lokasi: Rumah Ibu Ari Nuryanti d/a Semaki Kulon UH 1/407	1.03.1.04.2.15.01.0000 - Dinas Pekerjaan Umum, Perumahan dan Kawasan Permukiman 1.04 - URUSAN PEMERINTAHAN BIDANG PERUMAHAN DAN KAWASAN PERMUKIMAN 1.04.03 - PROGRAM KAWASAN PERMUKIMAN 1.04.03.2.03 - Peningkatan Kualitas Kawasan Permukiman Kumuh dengan Luas di Bawah 10 (Sepuluh) Ha
785	Isu: *** 1. Pemberdayaan Kewilayahan	Permasalahan: permintaan pelatihan pembuatan Roti Kelompok Sasaran: warga masyarakat Keterangan: ibu-ibu PKK Asumsi: 20 orang	Lokasi: Sosromenduran Detail Lokasi: kampung Notoyudan RW 25	7.01.0.00.0.00.05.0001 - Kelurahan Pringgokusuman 7.01 - KECAMATAN ADMINISTRASI 7.01.03 - PROGRAM PEMBERDAYAAN MASYARAKAT DESA DAN KELURAHAN 7.01.03.2.02 - Kegiatan Pemberdayaan Kelurahan 7.01.03.2.02.0003 - Pemberdayaan Masyarakat di Kelurahan
786	Isu: *** 9. Pengembangan Kapasitas Keluarga	Permasalahan: Mereview kembali implementasi kebijakan KLA di wilayah Kemanren dan partisipasi forum anak kemanren Kelompok Sasaran: Kelana Kemanren Kotagede Keterangan: enyegaran KLA Asumsi: 40 orang	Lokasi: Kotagede Detail Lokasi: Kemanren Kotagede	2.08.2.14.0.00.01.0000 - Dinas Pemberdayaan Perempuan Perlindungan Anak dan Pengendalian Penduduk dan Keluarga Berencana 2.08 - URUSAN PEMERINTAHAN BIDANG PEMBERDAYAAN PEREMPUAN DAN PERLINDUNGAN ANAK 2.08.06 - PROGRAM PEMENUHAN HAK ANAK (PHA) 2.08.06.2.01 - Pelembagaan PHA pada Lembaga Pemerintah, Nonpemerintah, dan Dunia Usaha Kewenangan Kabupaten/Kota 2.08.06.2.01.0001 - Advokasi Kebijakan dan Pendampingan Pemenuhan Hak Anak pada Lembaga Pemerintah, Non Pemerintah, Media dan Dunia Usaha Kewenangan Kabupaten/Kota

787	Isu: *** 8. Pemuda dan Olahraga	Permasalahan: Banyak pemuda remaja yang belum mengerti tentang lembaga organisasi Kelompok Sasaran: Pemuda Keterangan: Pelatihan Asumsi: 50 orang	Lokasi: Warungboto Detail Lokasi: Kampung Warungboto RT 30 Rw 07 Kelurahan Warungboto, Kemantren Umbulharjo Yogyakarta	1.01.2.19.0.00.01.0000 - Dinas Pendidikan Pemuda dan Olahraga 2.19 - URUSAN PEMERINTAHAN BIDANG KEPEMUDAAN DAN OLAHRAGA 2.19.02 - PROGRAM PENGEMBANGAN KAPASITAS DAYA SAING KEPEMUDAAN 2.19.02.2.02 - Pemberdayaan dan Pengembangan Organisasi Kepemudaan Tingkat Daerah Kabupaten/Kota
788	Isu: *** 1. Pemberdayaan Kewilayahan	Permasalahan: Fasilitasi Seragam Bergodo Wirotomo Kelompok Sasaran: masyarakat Keterangan: Fasilitasi Seragam Bergodo Wirotomo Asumsi: 50 pcs/buah	Lokasi: Tahunan Detail Lokasi: RW 008, Kampung Celeban, Kelurahan Tahunan	7.01.0.00.0.00.13.0003 - Kelurahan Tahunan 7.01 - KECAMATAN ADMINISTRASI 7.01.03 - PROGRAM PEMBERDAYAAN MASYARAKAT DESA DAN KELURAHAN 7.01.03.2.02 - Kegiatan Pemberdayaan Kelurahan 7.01.03.2.02.0003 - Pemberdayaan Masyarakat di Kelurahan
789	Isu: *** 2. Sarana dan Prasarana Kewilayahan	Permasalahan: Pembangunan SPAH Kelompok Sasaran: warga Keterangan: Kurangnya peresapan air hujan Asumsi: 15 titik	Lokasi: Muja Muju Detail Lokasi: Kampung Milliran, Balirejo, Muja Muju	7.01.0.00.0.00.13.0002 - Kelurahan Muja-Muju 7.01 - KECAMATAN ADMINISTRASI 7.01.03 - PROGRAM PEMBERDAYAAN MASYARAKAT DESA DAN KELURAHAN 7.01.03.2.02 - Kegiatan Pemberdayaan Kelurahan 7.01.03.2.02.0003 - Pemberdayaan Masyarakat di Kelurahan

790	<p>Isu:</p> <p>*** 27. Penyediaan Jaringan Internet di Ruang Publik</p>	<p>Permasalahan:</p> <p>Wifi di RW 09 nGupasan</p> <p>Kelompok Sasaran:</p> <p>masyarakat</p> <p>Keterangan:</p> <p>Wifi di RW 09 nGupasan</p> <p>Asumsi:</p> <p>1 lokasi</p>	<p>Lokasi:</p> <p>Ngupasan</p> <p>Detail Lokasi:</p> <p>RW 09, Kampung Ratmakan, Kelurahan Ngupasan</p>	<p>2.16.2.20.2.21.01.0000 - Dinas Komunikasi, Informatika dan Persandian 2.16 - URUSAN PEMERINTAHAN BIDANG KOMUNIKASI DAN INFORMATIKA 2.16.03 - PROGRAM PENGELOLAAN APLIKASI INFORMATIKA 2.16.03.2.02 - Pengelolaan E-government di Lingkup Pemerintah Daerah Kabupaten/Kota 2.16.03.2.02.0008 - Penyelenggaraan Sistem Penghubung Layanan Pemerintah</p>
791	<p>Isu:</p> <p>*** 25. Infrastruktur Jalan, Drainase, dan Jembatan Perkotaan</p>	<p>Permasalahan:</p> <p>Terjadi genangan air hujan jika hujan turun karena SAH sudah rusak</p> <p>Kelompok Sasaran:</p> <p>Warga RT 55 RW 11 Gondolayu Lor</p> <p>Keterangan:</p> <p>Dengan dibangunnya SAH dan tutupnya maka jalan lingkungan menjadi aman dan nyaman</p> <p>Asumsi:</p> <p>20 m2</p>	<p>Lokasi:</p> <p>Cokrodingratan</p> <p>Detail Lokasi:</p> <p>Jalan lingkungan sepanjang wilayah RT 55 RW11 Gondolayu Lor</p>	<p>1.03.1.04.2.15.01.0000 - Dinas Pekerjaan Umum, Perumahan dan Kawasan Permukiman 1.03 - URUSAN PEMERINTAHAN BIDANG PEKERJAAN UMUM DAN PENATAAN RUANG 1.03.06 - PROGRAM PENGELOLAAN DAN PENGEMBANGAN SISTEM DRAINASE 1.03.06.2.01 - Pengelolaan dan Pengembangan Sistem Drainase yang Terhubung Langsung dengan Sungai dalam Daerah Kabupaten/Kota</p>
792	<p>Isu:</p> <p>*** 25. Infrastruktur Jalan, Drainase, dan Jembatan Perkotaan</p>	<p>Permasalahan:</p> <p>Pemasangan Penerangan Jalan Umum sebanyak 13 titik di RW 08 dan di RW 09 Kelurahan Mujamuju Kemantren Umbulharjo</p> <p>Kelompok Sasaran:</p> <p>Masyarakat</p> <p>Keterangan:</p> <p>memberikan pencahayaan buatan bagi pengguna jalan sehingga mereka merasa aman dalam melakukan aktivitas perjalanan di malam hari</p> <p>Asumsi:</p> <p>membutuhkan 13 titik di wilayah RW 08 dan RW 09 Kelurahan Mujamuju Kemantren Umbulharjo</p>	<p>Lokasi:</p> <p>Muja Muju</p> <p>Detail Lokasi:</p> <p>wilayah RW 08 dan RW 09 Kelurahan Mujamuju Kemantren Umbulharjo</p>	<p>1.03.1.04.2.15.01.0000 - Dinas Pekerjaan Umum, Perumahan dan Kawasan Permukiman 2.15 - URUSAN PEMERINTAHAN BIDANG PERHUBUNGAN 2.15.02 - PROGRAM PENYELENGGARAAN LALU LINTAS DAN ANGKUTAN JALAN (LLAJ) 2.15.02.2.02 - Penyediaan Perlengkapan Jalan di Jalan Kabupaten/Kota</p>
793	<p>Isu:</p> <p>*** 25. Infrastruktur Jalan, Drainase, dan Jembatan Perkotaan</p>	<p>Permasalahan:</p> <p>Perbaikan jalan yang retak di jalan bakung RW 08 Kelurahan Baciro Kemantren Gondokusuman</p> <p>Kelompok Sasaran:</p> <p>Masyarakat</p> <p>Keterangan:</p> <p>Aspal di Jalan Bakung mengalami keretakan dan itu akan mengganggu pengguna jalan</p> <p>Asumsi:</p> <p>panjang 270 m lebarnya 4.70 m</p>	<p>Lokasi:</p> <p>Baciro</p> <p>Detail Lokasi:</p> <p>Sepanjang Jalan Bakung RW 08 Kelurahan Baciro Kemantren Gondokusuman</p>	<p>1.03.1.04.2.15.01.0000 - Dinas Pekerjaan Umum, Perumahan dan Kawasan Permukiman 1.03 - URUSAN PEMERINTAHAN BIDANG PEKERJAAN UMUM DAN PENATAAN RUANG 1.03.10 - PROGRAM PENYELENGGARAAN JALAN 1.03.10.2.01 - Penyelenggaraan Jalan Kabupaten/Kota</p>

794	Isu: *** 26. Infrastruktur Kawasan Permukiman	Permasalahan: Rumah tidak layak huni Kelompok Sasaran: Rumah warga tidak mampu Keterangan: Rumah sudah tidak layak huni Asumsi: Rp22.000.000	Lokasi: Mergangsan Detail Lokasi: Rumah Ibu Sumartiyah d/a Keparakan Kidul MG I/13/142	1.03.1.04.2.15.01.0000 - Dinas Pekerjaan Umum, Perumahan dan Kawasan Permukiman 1.04 - URUSAN PEMERINTAHAN BIDANG PERUMAHAN DAN KAWASAN PERMUKIMAN 1.04.03 - PROGRAM KAWASAN PERMUKIMAN 1.04.03.2.03 - Peningkatan Kualitas Kawasan Permukiman Kumuh dengan Luas di Bawah 10 (Sepuluh) Ha
795	Isu: *** 1. Pemberdayaan Kewilayahan	Permasalahan: Belum pernah mendapatkan pelatihan membuat juputan Kelompok Sasaran: Masyarakat Keterangan: PELATIHAN BATIK / JUMPUTAN Asumsi: 1 titik, 20 org	Lokasi: Kotagede Detail Lokasi: Kampung Rejowinangun RT 22 RW 07	7.01.0.00.0.00.14.0001 - Kelurahan Rejowinangun 7.01 - KECAMATAN ADMINISTRASI 7.01.03 - PROGRAM PEMBERDAYAAN MASYARAKAT DESA DAN KELURAHAN 7.01.03.2.02 - Kegiatan Pemberdayaan Kelurahan 7.01.03.2.02.0003 - Pemberdayaan Masyarakat di Kelurahan
796	Isu: *** 2. Sarana dan Prasarana Kewilayahan	Permasalahan: Di dalam melancarkan program peningkatan kesehatan baik lansia maupun balita dibutuhkan prasarana yang cukup memadai Kelompok Sasaran: Warga RW.001 Kelurahan Klitren Keterangan: Pengadaan alat timbang digital Asumsi: 6 buah	Lokasi: Klitren Detail Lokasi:	7.01.0.00.0.00.03.0003 - Kelurahan Klitren 7.01 - KECAMATAN ADMINISTRASI 7.01.03 - PROGRAM PEMBERDAYAAN MASYARAKAT DESA DAN KELURAHAN 7.01.03.2.02 - Kegiatan Pemberdayaan Kelurahan 7.01.03.2.02.0003 - Pemberdayaan Masyarakat di Kelurahan
797	Isu: *** 22. Bangunan Gedung Pemerintah	Permasalahan: Pembangunan Gedung kantor Kelurahan Klitren Kelompok Sasaran: Masyarakat Keterangan: Terfasilitasinya gedung kantor yang representasi untuk meningkatkan kinerja dan pelayanan masyarakat Asumsi: Kantor Kelurahan Klitren Kemantren Gondokusuman	Lokasi: Klitren Detail Lokasi: Kantor Kelurahan Klitren Kemantren Gondokusuman	1.03.1.04.2.15.01.0000 - Dinas Pekerjaan Umum, Perumahan dan Kawasan Permukiman 1.03 - URUSAN PEMERINTAHAN BIDANG PEKERJAAN UMUM DAN PENATAAN RUANG 1.03.08 - PROGRAM PENATAAN BANGUNAN GEDUNG 1.03.08.2.01 - Penyelenggaraan Bangunan Gedung di Wilayah Daerah Kabupaten/Kota, Pemberian Izin Mendirikan Bangunan (IMB) dan Sertifikat Laik Fungsi Bangunan Gedung

798	<p>Isu:</p> <p>*** 25. Infrastruktur Jalan, Drainase, dan Jembatan Perkotaan</p>	<p>Permasalahan:</p> <p>jalan aspal sudah rusak dan berlubang</p> <p>Kelompok Sasaran:</p> <p>Jalan Mantaok RAYA (Timur PAsar kotagede)</p> <p>Keterangan:</p> <p>akses utama PAsar Kotagede</p> <p>Asumsi:</p> <p>lebar 5 meter panjang 200 meter</p>	<p>Lokasi:</p> <p>Purbayan</p> <p>Detail Lokasi:</p> <p>Jalan Mentaok Raya</p>	<p>1.03.1.04.2.15.01.0000 - Dinas Pekerjaan Umum, Perumahan dan Kawasan Permukiman</p> <p>1.03 - URUSAN PEMERINTAHAN BIDANG PEKERJAAN UMUM DAN PENATAAN RUANG</p> <p>1.03.10 - PROGRAM PENYELENGGARAAN JALAN</p> <p>1.03.10.2.01 - Penyelenggaraan Jalan Kabupaten/Kota</p> <p>1.03.10.2.01.0034 - Pemeliharaan Berkala Jalan</p>
799	<p>Isu:</p> <p>*** 2. Sarana dan Prasarana Kewilayahan</p>	<p>Permasalahan:</p> <p>kegiatan posbundu baik obat, sarana dan prasarana (alat pendukung seperti timbangan digital,dan tensimeter digital) mohon untuk di tambah oleh Dinkes atau Puskesmas, karena ketersediaan alat yang minim menyebabkan kurang maksimal dalam pelayanan kesehatan lansia.</p> <p>Kelompok Sasaran:</p> <p>Remaja putri dan lansia</p> <p>Keterangan:</p> <p>Posbundu wilayah sudah memiliki alat, tapi masih kurang maksimal, untuk efisiensi waktu.</p> <p>Asumsi:</p> <p>membutuhkan 2 unit</p>	<p>Lokasi:</p> <p>Gondomanan</p> <p>Detail Lokasi:</p> <p>Prawirodirjan RW 11 Gondomanan Yogyakarta</p>	<p>7.01.0.00.0.00.10.0002 - Kelurahan Prawirodirjan</p> <p>7.01 - KECAMATAN ADMINISTRASI</p> <p>7.01.03 - PROGRAM PEMBERDAYAAN MASYARAKAT DESA DAN KELURAHAN</p> <p>7.01.03.2.02 - Kegiatan Pemberdayaan Kelurahan</p> <p>7.01.03.2.02.0003 - Pemberdayaan Masyarakat di Kelurahan</p>
800	<p>Isu:</p> <p>*** 2. Sarana dan Prasarana Kewilayahan</p>	<p>Permasalahan:</p> <p>Fasilitas untuk Penambahan Alat Pendidikan Edukasi RW 3</p> <p>Kelompok Sasaran:</p> <p>anak-anak</p> <p>Keterangan:</p> <p>Fasilitas untuk Penambahan Alat Pendidikan Edukasi RW 3</p> <p>Asumsi:</p> <p>4 unit</p>	<p>Lokasi:</p> <p>Umbulharjo</p> <p>Detail Lokasi:</p> <p>RW 003, Kampung Glagah, Kelurahan Warungboto</p>	<p>7.01.0.00.0.00.13.0004 - Kelurahan Warungboto</p> <p>7.01 - KECAMATAN ADMINISTRASI</p> <p>7.01.03 - PROGRAM PEMBERDAYAAN MASYARAKAT DESA DAN KELURAHAN</p> <p>7.01.03.2.02 - Kegiatan Pemberdayaan Kelurahan</p> <p>7.01.03.2.02.0003 - Pemberdayaan Masyarakat di Kelurahan</p>
801	<p>Isu:</p> <p>*** 2. Sarana dan Prasarana Kewilayahan</p>	<p>Permasalahan:</p> <p>Terjadinya gangguan keamanan & ketertiban lingkungan</p> <p>Kelompok Sasaran:</p> <p>Masyarakat</p> <p>Keterangan:</p> <p>Meningkatkan gangguan keamanan & ketertiban lingkungan</p> <p>Asumsi:</p> <p>10 unit CCTV</p>	<p>Lokasi:</p> <p>Klitren</p> <p>Detail Lokasi:</p> <p>KAMpung Klitren Kelurahan Klitren Kemantren Gondokusuman</p>	<p>7.01.0.00.0.00.03.0003 - Kelurahan Klitren</p> <p>7.01 - KECAMATAN ADMINISTRASI</p> <p>7.01.03 - PROGRAM PEMBERDAYAAN MASYARAKAT DESA DAN KELURAHAN</p> <p>7.01.03.2.02 - Kegiatan Pemberdayaan Kelurahan</p> <p>7.01.03.2.02.0002 - Pembangunan Sarana dan Prasarana Kelurahan</p>

802	<p>Isu:</p> <p>*** 5. Pengembangan Kapasitas dan Keterampilan Lansia dan Disabilitas</p>	<p>Permasalahan:</p> <p>Banyaknya penyandang disabilitas mampu latih yang menginginkan pelatihan pijat dasar</p> <p>Kelompok Sasaran:</p> <p>Disabilitas mapu latih se Kelurahan Bumijo</p> <p>Keterangan:</p> <p>Dengan adanya pelatihan pijat dasar bagi penyandang disabilitas mampu latih maka diharapkan akan meni gkatkan kesejahteraan</p> <p>Asumsi:</p> <p>1 x kegiatan 30 Orang x Rp 20.000</p>	<p>Lokasi:</p> <p>Bumijo</p> <p>Detail Lokasi:</p> <p>Kelurahan Bumijo</p>	<p>1.06.2.07.3.32.01.0000 - Dinas Sosial Tenaga Kerja dan Transmigrasi</p> <p>1.06 - URUSAN PEMERINTAHAN BIDANG SOSIAL</p> <p>1.06.04 - PROGRAM REHABILITASI SOSIAL</p> <p>1.06.04.2.01 - Rehabilitasi Sosial Dasar Penyandang Disabilitas Terlantar, Anak Terlantar, Lanjut Usia Terlantar, serta Gelandangan Pengemis di Luar Panti Sosial</p>
803	<p>Isu:</p> <p>*** 26. Infrastruktur Kawasan Permukiman</p>	<p>Permasalahan:</p> <p>Rumah tidak layak huni</p> <p>Kelompok Sasaran:</p> <p>Rumah warga tidak mampu</p> <p>Keterangan:</p> <p>Rumah tidak layak huni</p> <p>Asumsi:</p> <p>Rp 22.000 000</p>	<p>Lokasi:</p> <p>Klitren</p> <p>Detail Lokasi:</p> <p>Rumah Bp Agus Hermawan d/a Klitren Lor GK 3/312 RT 15 RW 04 Yogyakarta</p>	<p>1.03.1.04.2.15.01.0000 - Dinas Pekerjaan Umum, Perumahan dan Kawasan Permukiman</p> <p>1.04 - URUSAN PEMERINTAHAN BIDANG PERUMAHAN DAN KAWASAN PERMUKIMAN</p> <p>1.04.03 - PROGRAM KAWASAN PERMUKIMAN</p> <p>1.04.03.2.03 - Peningkatan Kualitas Kawasan Permukiman Kumuh dengan Luas di Bawah 10 (Sepuluh) Ha</p>
804	<p>Isu:</p> <p>*** 1. Pemberdayaan Kewilayahan</p>	<p>Permasalahan:</p> <p>upaya meningkatkan pariwisata di kampung</p> <p>Kelompok Sasaran:</p> <p>kelompok masyarakat</p> <p>Keterangan:</p> <p>Kampung Dipowinatan</p> <p>Asumsi:</p> <p>Potensi wisata kampung cukup besar</p>	<p>Lokasi:</p> <p>Keparakan</p> <p>Detail Lokasi:</p> <p>Kampung Dipowinatan Kel Keparakan</p>	<p>7.01.0.00.0.00.12.0001 - Kelurahan Keparakan</p> <p>7.01 - KECAMATAN ADMINISTRASI</p> <p>7.01.03 - PROGRAM PEMBERDAYAAN MASYARAKAT DESA DAN KELURAHAN</p> <p>7.01.03.2.02 - Kegiatan Pemberdayaan Kelurahan</p> <p>7.01.03.2.02.0003 - Pemberdayaan Masyarakat di Kelurahan</p>
805	<p>Isu:</p> <p>*** 2. Sarana dan Prasarana Kewilayahan</p>	<p>Permasalahan:</p> <p>kesulitan sarana atau peralatan ketika membersihkan sampah dan lain lain</p> <p>Kelompok Sasaran:</p> <p>warga dan pengurus kampung</p> <p>Keterangan:</p> <p>pengurus kampung dan warga sangat membutuhkan karena lokasi berada ditengah kota dan padat penduduk</p> <p>Asumsi:</p> <p>3 gerobak sampah dan 6 gerobak celeng anggaran : 20 juta</p>	<p>Lokasi:</p> <p>Gunungketur</p> <p>Detail Lokasi:</p> <p>Kampung GK RT 14 RW 04 kelurahan Gunungketur kemantren Pakualaman</p>	<p>7.01.0.00.0.00.11.0001 - Kelurahan Gunungketur</p> <p>7.01 - KECAMATAN ADMINISTRASI</p> <p>7.01.03 - PROGRAM PEMBERDAYAAN MASYARAKAT DESA DAN KELURAHAN</p> <p>7.01.03.2.02 - Kegiatan Pemberdayaan Kelurahan</p> <p>7.01.03.2.02.0002 - Pembangunan Sarana dan Prasarana Kelurahan</p>

806	Isu: *** 2. Sarana dan Prasarana Kewilayahan	Permasalahan: Alat pemanen air rusak Kelompok Sasaran: Masyarakat Keterangan: tempat penanen air milik umum bukan perseorangan, talang air yang rusak Asumsi: 1 titik	Lokasi: Tegalrejo Detail Lokasi: Kampung Sudagaran RT 42 RW 12, Kelurahan Tegalrejo, Kemantren Tegalrejo Yogyakarta	7.01.0.00.0.00.01.0003 - Kelurahan Tegalrejo 7.01 - KECAMATAN ADMINISTRASI 7.01.03 - PROGRAM PEMBERDAYAAN MASYARAKAT DESA DAN KELURAHAN 7.01.03.2.02 - Kegiatan Pemberdayaan Kelurahan 7.01.03.2.02.0002 - Pembangunan Sarana dan Prasarana Kelurahan
807	Isu: *** 2. Sarana dan Prasarana Kewilayahan	Permasalahan: rawan kriminal Kelompok Sasaran: warga rw 09 gambiaran pandean Keterangan: pemasangan cctv Asumsi: 7 titik	Lokasi: Pandeyan Detail Lokasi: rw 09 pandean	7.01.0.00.0.00.13.0005 - Kelurahan Pandeyan 7.01 - KECAMATAN ADMINISTRASI 7.01.03 - PROGRAM PEMBERDAYAAN MASYARAKAT DESA DAN KELURAHAN 7.01.03.2.02 - Kegiatan Pemberdayaan Kelurahan 7.01.03.2.02.0002 - Pembangunan Sarana dan Prasarana Kelurahan
808	Isu: *** 2. Sarana dan Prasarana Kewilayahan	Permasalahan: Rehab paving block Kelompok Sasaran: warga 3 kampung Keterangan: &Paving block sudah usang dan tidak nyaman& Asumsi: 960 meter	Lokasi: Muja Muju Detail Lokasi: &RW 02, 03, 07, 09, 10, 11, 12&	7.01.0.00.0.00.13.0002 - Kelurahan Muja-Muju 7.01 - KECAMATAN ADMINISTRASI 7.01.03 - PROGRAM PEMBERDAYAAN MASYARAKAT DESA DAN KELURAHAN 7.01.03.2.02 - Kegiatan Pemberdayaan Kelurahan 7.01.03.2.02.0002 - Pembangunan Sarana dan Prasarana Kelurahan
809	Isu: *** 2. Sarana dan Prasarana Kewilayahan	Permasalahan: Peralatan pembuatan Econzym Kelompok Sasaran: Kelompok Dasawisma Rt Keterangan: Lokasi diwilayah Rt 29 Asumsi: membutuhkan peralatan pengolahan sampah organik	Lokasi: Keparakan Detail Lokasi: Rt 29 Rw 07 Keparakan Lor	7.01.0.00.0.00.12.0001 - Kelurahan Keparakan 7.01 - KECAMATAN ADMINISTRASI 7.01.03 - PROGRAM PEMBERDAYAAN MASYARAKAT DESA DAN KELURAHAN 7.01.03.2.02 - Kegiatan Pemberdayaan Kelurahan 7.01.03.2.02.0002 - Pembangunan Sarana dan Prasarana Kelurahan

810	Isu: *** 26. Infrastruktur Kawasan Permukiman	Permasalahan: Perbaikan RTLH Kelompok Sasaran: rumah warga Keterangan: Rumah tidak layak huni Kesehatan penghuninya Asumsi: 10 rumah	Lokasi: Muja Muju Detail Lokasi: 3 kampung	1.03.1.04.2.15.01.0000 - Dinas Pekerjaan Umum, Perumahan dan Kawasan Permukiman 1.04 - URUSAN PEMERINTAHAN BIDANG PERUMAHAN DAN KAWASAN PERMUKIMAN 1.04.03 - PROGRAM KAWASAN PERMUKIMAN 1.04.03.2.03 - Peningkatan Kualitas Kawasan Permukiman Kumuh dengan Luas di Bawah 10 (Sepuluh) Ha
811	Isu: *** 25. Infrastruktur Jalan, Drainase, dan Jembatan Perkotaan	Permasalahan: belum ada lampu PJU dan memberikan rasa aman Kelompok Sasaran: masyarakat Keterangan: untuk keamanan Asumsi: dintuhkan 10 titik	Lokasi: Purbayan Detail Lokasi: RW 09 RT 40	1.03.1.04.2.15.01.0000 - Dinas Pekerjaan Umum, Perumahan dan Kawasan Permukiman 2.15 - URUSAN PEMERINTAHAN BIDANG PERHUBUNGAN 2.15.02 - PROGRAM PENYELENGGARAAN LALU LINTAS DAN ANGKUTAN JALAN (LLAJ) 2.15.02.2.02 - Penyediaan Perlengkapan Jalan di Jalan Kabupaten/Kota
812	Isu: *** 2. Sarana dan Prasarana Kewilayahan	Permasalahan: Penutupan parit Kelompok Sasaran: warga pengguna jalan Keterangan: Parit terbuka sehingga membahayakan lalin, Peningkatan manfaat Asumsi: 1445 m	Lokasi: Muja Muju Detail Lokasi: RW 09 dan RW 10	7.01.0.00.0.00.13.0002 - Kelurahan Muja-Muju 7.01 - KECAMATAN ADMINISTRASI 7.01.03 - PROGRAM PEMBERDAYAAN MASYARAKAT DESA DAN KELURAHAN 7.01.03.2.02 - Kegiatan Pemberdayaan Kelurahan 7.01.03.2.02.0002 - Pembangunan Sarana dan Prasarana Kelurahan
813	Isu: *** 1. Pemberdayaan Kewilayahan	Permasalahan: kurangnya pemahaman tentang Toponim di kelurahan wirobrajan Kelompok Sasaran: warga Wirobrajan Keterangan: sosialisasi wisata sejarah kampung wirobrajan Asumsi: 50 orang	Lokasi: Wirobrajan Detail Lokasi: kelurahan wirobrajan	7.01.0.00.0.00.07.0002 - Kelurahan Wirobrajan 7.01 - KECAMATAN ADMINISTRASI 7.01.03 - PROGRAM PEMBERDAYAAN MASYARAKAT DESA DAN KELURAHAN 7.01.03.2.02 - Kegiatan Pemberdayaan Kelurahan 7.01.03.2.02.0003 - Pemberdayaan Masyarakat di Kelurahan

814	Isu: *** 26. Infrastruktur Kawasan Permukiman	Permasalahan: Rumah tidak layak huni Kelompok Sasaran: Rumah warga tidak mampu Keterangan: Rumah sudah tidak layak huni Asumsi: Rp22.000.000	Lokasi: Klitren Detail Lokasi: rumah Bp.Mulkimah d/a Klitren Lor GK III/85 RT 04 RW 01 Yogyakarta	1.03.1.04.2.15.01.0000 - Dinas Pekerjaan Umum, Perumahan dan Kawasan Permukiman 1.04 - URUSAN PEMERINTAHAN BIDANG PERUMAHAN DAN KAWASAN PERMUKIMAN 1.04.03 - PROGRAM KAWASAN PERMUKIMAN 1.04.03.2.03 - Peningkatan Kualitas Kawasan Permukiman Kumuh dengan Luas di Bawah 10 (Sepuluh) Ha
815	Isu: *** 14. Pelestarian Budaya dan Tradisi	Permasalahan: kurangnya pengenalan budaya gamelan kepada generasi muda Kelompok Sasaran: warga kelurahan wirobrajan Keterangan: pelatihan gamelan untuk pemuda Asumsi: 50 orang	Lokasi: Wirobrajan Detail Lokasi: kelurahan wirobrajan	2.22.0.00.0.00.01.0000 - Dinas Kebudayaan (Kundha Kabudayan) 2.22 - URUSAN PEMERINTAHAN BIDANG KEBUDAYAAN 2.22.08 - PROGRAM PENYELENGGARAAN KEISTIMEWAAN YOGYAKARTA URUSAN KEBUDAYAAN 2.22.08.5.07 - Adat, Seni, Tradisi dan Lembaga Budaya 2.22.08.5.07.0010 - Penyelenggaraan Event Penggiat Seni
816	Isu: *** 24. Infrastruktur Pengelolaan dan Pengembangan sistem air limbah	Permasalahan: Pembangunan IPAL Komunal Kelompok Sasaran: warga Keterangan: Lingkungan lebih bersih & sehat Asumsi: 2 unit	Lokasi: Muja Muju Detail Lokasi: &RT 53 RW 06 dan RT 41 RW 11&	1.03.1.04.2.15.01.0000 - Dinas Pekerjaan Umum, Perumahan dan Kawasan Permukiman 1.03 - URUSAN PEMERINTAHAN BIDANG PEKERJAAN UMUM DAN PENATAAN RUANG 1.03.05 - PROGRAM PENGELOLAAN DAN PENGEMBANGAN SISTEM AIR LIMBAH 1.03.05.2.01 - Pengelolaan dan Pengembangan Sistem Air Limbah Domestik dalam Daerah Kabupaten/Kota
817	Isu: *** 25. Infrastruktur Jalan, Drainase, dan Jembatan Perkotaan	Permasalahan: Pembangunan SAH Kelompok Sasaran: Warga RW 04 dan RW 06 Bumen Keterangan: Menghindari genangan air hujan Asumsi: 250 m diameter 10 cm	Lokasi: Purbayan Detail Lokasi: Jl Lingkar Luar Baluarti Kampung Bumen RW 04 dan RW 06 Purbayan	1.03.1.04.2.15.01.0000 - Dinas Pekerjaan Umum, Perumahan dan Kawasan Permukiman 1.03 - URUSAN PEMERINTAHAN BIDANG PEKERJAAN UMUM DAN PENATAAN RUANG 1.03.06 - PROGRAM PENGELOLAAN DAN PENGEMBANGAN SISTEM DRAINASE 1.03.06.2.01 - Pengelolaan dan Pengembangan Sistem Drainase yang Terhubung Langsung dengan Sungai dalam Daerah Kabupaten/Kota

818	Isu: *** 2. Sarana dan Prasarana Kewilayahan	Permasalahan: Perbaikan Konblok jalan Gank wilayah RW 09 yang sudah tidak layak Kelompok Sasaran: seluruh warga masyarakat semaki kulon Keterangan: sudah banyak yang pecah , tidak rata dikarenakan intensitas hujan membuat warga & pengguna jalan tidak nyaman , selain itu pengguna jalan juga bukan hanya warga RW 09 saja . Asumsi: 100m	Lokasi: Semaki Detail Lokasi: RT 29,30,31 RW 09 Kampung Semaki kulon	7.01.0.00.0.00.13.0001 - Kelurahan Semaki 7.01 - KECAMATAN ADMINISTRASI 7.01.03 - PROGRAM PEMBERDAYAAN MASYARAKAT DESA DAN KELURAHAN 7.01.03.2.02 - Kegiatan Pemberdayaan Kelurahan 7.01.03.2.02.0002 - Pembangunan Sarana dan Prasarana Kelurahan
819	Isu: *** 2. Sarana dan Prasarana Kewilayahan	Permasalahan: permohonan permintaan CCTV karena perlu adanya pemantauan secara digital Kelompok Sasaran: warga kampung Joyonegaran Keterangan: pemantauan keamanan kampung lebih efektif Asumsi: 8 unit	Lokasi: Wirogunan Detail Lokasi: RW 11 RT 35, 36, 37 (gang Joyonegaran 1)	7.01.0.00.0.00.12.0002 - Kelurahan Wirogunan 7.01 - KECAMATAN ADMINISTRASI 7.01.03 - PROGRAM PEMBERDAYAAN MASYARAKAT DESA DAN KELURAHAN 7.01.03.2.02 - Kegiatan Pemberdayaan Kelurahan 7.01.03.2.02.0002 - Pembangunan Sarana dan Prasarana Kelurahan
820	Isu: *** 2. Sarana dan Prasarana Kewilayahan	Permasalahan: Rehab pos kamling Kelompok Sasaran: masyarakat Keterangan: lokasi berada di lingkungan Asumsi: rehab pos Ronda Rt	Lokasi: Keparakan Detail Lokasi: Wilayah Rt 30 Rw 07 keparakan Lor	7.01.0.00.0.00.12.0001 - Kelurahan Keparakan 7.01 - KECAMATAN ADMINISTRASI 7.01.03 - PROGRAM PEMBERDAYAAN MASYARAKAT DESA DAN KELURAHAN 7.01.03.2.02 - Kegiatan Pemberdayaan Kelurahan 7.01.03.2.02.0002 - Pembangunan Sarana dan Prasarana Kelurahan
821	Isu: *** 2. Sarana dan Prasarana Kewilayahan	Permasalahan: Kurangnya sarana pendukung di Ruang Terbuka Hijau Publik Kelompok Sasaran: Masyarakat Keterangan: pembuatan MCK di RTHP RW 04 Prenggan Asumsi: 1 paket pekerjaan	Lokasi: Prenggan Detail Lokasi: RW 04 Prenggan	7.01.0.00.0.00.14.0002 - Kelurahan Prenggan 7.01 - KECAMATAN ADMINISTRASI 7.01.03 - PROGRAM PEMBERDAYAAN MASYARAKAT DESA DAN KELURAHAN 7.01.03.2.02 - Kegiatan Pemberdayaan Kelurahan 7.01.03.2.02.0002 - Pembangunan Sarana dan Prasarana Kelurahan

822	Isu: *** 25. Infrastruktur Jalan, Drainase, dan Jembatan Perkotaan	Permasalahan: Pengaspalan atau perbaikan jalan di jalan Mutiara di wilayah RW 21 Kelurahan Baciro Kelompok Sasaran: RW 21 Kelurahan Baciro Keterangan: Jalan Mutiara di wilayah RW 21 Kelurahan Baciro perlu diperbaiki Asumsi: Untuk keselamatan pengguna jalan di jalan Mutiara di wilayah RW 21 Kelurahan Baciro	Lokasi: Baciro Detail Lokasi: RW 21 Kelurahan Baciro	1.03.1.04.2.15.01.0000 - Dinas Pekerjaan Umum, Perumahan dan Kawasan Permukiman 1.03 - URUSAN PEMERINTAHAN BIDANG PEKERJAAN UMUM DAN PENATAAN RUANG 1.03.10 - PROGRAM PENYELENGGARAAN JALAN 1.03.10.2.01 - Penyelenggaraan Jalan Kabupaten/Kota
823	Isu: *** 2. Sarana dan Prasarana Kewilayahan	Permasalahan: pengadaan gerobak sampah Kelompok Sasaran: Warga Keterangan: agar dapat mendukung program pemerintah mengenai pemilahan sampah Asumsi: 3 buah	Lokasi: Baciro Detail Lokasi: Rw 1,2,3 kampung mangkukusuman, kel.baciro	7.01.0.00.0.00.03.0004 - Kelurahan Baciro 7.01 - KECAMATAN ADMINISTRASI 7.01.03 - PROGRAM PEMBERDAYAAN MASYARAKAT DESA DAN KELURAHAN 7.01.03.2.02 - Kegiatan Pemberdayaan Kelurahan 7.01.03.2.02.0003 - Pemberdayaan Masyarakat di Kelurahan
824	Isu: *** 3. Kesehatan	Permasalahan: Banyaknya remaja yang jiwanya masih labil sehingga perlu diadakan sosialisasi mengenai kesehatan jiwa Kelompok Sasaran: Muda mudi RW 1 sampai dengan 13 Keterangan: Dengan adanya sosialisasi kesehatan jiwa diharapkan dapat mencegah terjadinya hal2 yg tdk diinginkan bagi muda mudi Asumsi: 1 kegiatan 40 orang x Rp 20.000	Lokasi: Bumijo Detail Lokasi: Kelurahan Bumijo	1.02.0.00.0.00.01.0007 - UPT Puskesmas Jetis 1.02 - URUSAN PEMERINTAHAN BIDANG KESEHATAN 1.02.02 - PROGRAM PEMENUHAN UPAYA KESEHATAN PERORANGAN DAN UPAYA KESEHATAN MASYARAKAT 1.02.02.2.02 - Penyediaan Layanan Kesehatan untuk UKM dan UKP Rujukan Tingkat Daerah Kabupaten/Kota 1.02.02.2.02.0021 - Pengelolaan Pelayanan Kesehatan Orang dengan Masalah Kesehatan Jiwa (ODMK)
825	Isu: *** 7. Pendidikan	Permasalahan: Pemahaman tentang Jaminan Pendidikan semakin banyak masyarakat belum memahami Kelompok Sasaran: Warga Terban Keterangan: Sosialisasi tingkat Kelurahan Asumsi: Peserta 35 orang @ Rp. 35.000 = Rp.1.225.000 X 5 Kelurahan = Rp. 6.125.000	Lokasi: Terban Detail Lokasi:	1.01.2.19.0.00.01.0000 - Dinas Pendidikan Pemuda dan Olahraga 1.01 - URUSAN PEMERINTAHAN BIDANG PENDIDIKAN 1.01.02 - PROGRAM PENGELOLAAN PENDIDIKAN 1.01.02.2.01 - Pengelolaan Pendidikan Sekolah Dasar

826	Isu: *** 2. Sarana dan Prasarana Kewilayahan	Permasalahan: Kebutuhan Pemasangan Lampu Mercuri 2 tiang RT 50 dan RT 51 RW 11 Kelurahan Bumijo Kelompok Sasaran: Masyarakat RT 50 dan RT 51 RW 11 Keterangan: jalan kampung tersebut gelap belum ada lampu Asumsi: 2 lampu mercuri dan tiangnya di RT 50 dan RT 51 RW 11	Lokasi: Bumijo Detail Lokasi: RT 50 dan RT 51 RW 11	7.01.0.00.0.00.02.0001 - Kelurahan Bumijo 7.01 - KECAMATAN ADMINISTRASI 7.01.03 - PROGRAM PEMBERDAYAAN MASYARAKAT DESA DAN KELURAHAN 7.01.03.2.02 - Kegiatan Pemberdayaan Kelurahan 7.01.03.2.02.0002 - Pembangunan Sarana dan Prasarana Kelurahan
827	Isu: *** 3. Kesehatan	Permasalahan: PMT Balita Kelompok Sasaran: Balita Keterangan: Menambah gizi balita Pencegahan stunting Asumsi: 240 buah	Lokasi: Muja Muju Detail Lokasi: 3 kampung	1.02.0.00.0.00.01.0017 - UPT Puskesmas Umbulharjo II 1.02 - URUSAN PEMERINTAHAN BIDANG KESEHATAN 1.02.02 - PROGRAM PEMENUHAN UPAYA KESEHATAN PERORANGAN DAN UPAYA KESEHATAN MASYARAKAT 1.02.02.2.02 - Penyediaan Layanan Kesehatan untuk UKM dan UKP Rujukan Tingkat Daerah Kabupaten/Kota 1.02.02.2.02.0004 - Pengelolaan Pelayanan Kesehatan Balita
828	Isu: *** 2. Sarana dan Prasarana Kewilayahan	Permasalahan: Belum memiliki alat ukur bayi Kelompok Sasaran: Masyarakat Keterangan: ALAT UKUR BAYI DAN BALITA Asumsi: 1 unit	Lokasi: Umbulharjo Detail Lokasi: Kampung Nitikan RT 48 Rw 12 Sorosutan, Umbulharjo Yogyakarta	7.01.0.00.0.00.13.0006 - Kelurahan Sorosutan 7.01 - KECAMATAN ADMINISTRASI 7.01.03 - PROGRAM PEMBERDAYAAN MASYARAKAT DESA DAN KELURAHAN 7.01.03.2.02 - Kegiatan Pemberdayaan Kelurahan 7.01.03.2.02.0003 - Pemberdayaan Masyarakat di Kelurahan
829	Isu: *** 2. Sarana dan Prasarana Kewilayahan	Permasalahan: mengurangi tindakan kriminal Kelompok Sasaran: masyarkat Keterangan: pemasangan cct di kampung kemantren mantrijeron Asumsi: 10 titik	Lokasi: Mantrijeron Detail Lokasi:	7.01.0.00.0.00.08.0002 - Kelurahan Suryodiningratan 7.01 - KECAMATAN ADMINISTRASI 7.01.03 - PROGRAM PEMBERDAYAAN MASYARAKAT DESA DAN KELURAHAN 7.01.03.2.02 - Kegiatan Pemberdayaan Kelurahan 7.01.03.2.02.0002 - Pembangunan Sarana dan Prasarana Kelurahan

830	Isu: *** 2. Sarana dan Prasarana Kewilayahan	Permasalahan: wilayah RW 10 Wirobrajan cukup rawan Kelompok Sasaran: masyarakat Keterangan: lokasi di dua jalan yang masuk dalam Kepwal jalan Asumsi: membutuhkan 8 titik CCTV anggaran : 40 juta anggaran perubahan 2023	Lokasi: Wirobrajan Detail Lokasi: lokasi di dua jalan di RW 10 1. jalan Arjuno 2. jalan Nakulo	7.01.0.00.0.00.07.0002 - Kelurahan Wirobrajan 7.01 - KECAMATAN ADMINISTRASI 7.01.03 - PROGRAM PEMBERDAYAAN MASYARAKAT DESA DAN KELURAHAN 7.01.03.2.02 - Kegiatan Pemberdayaan Kelurahan 7.01.03.2.02.0002 - Pembangunan Sarana dan Prasarana Kelurahan
831	Isu: *** 3. Kesehatan	Permasalahan: terdapat warga yang tidak mengetahui informasi bagaimana cara ikut serta program PDPD terutama yang sudah memiliki BPJS mandiri ingin berubah menjadi peserta JKN PDPD Kelompok Sasaran: warga RW 08 Pakuncen ber KTP kota Yogyakarta Keterangan: sosialisasi program pemerintah terkait syarat menjadi anggota JKN PDPD kota Yogyakarta Asumsi: 15-20 orang	Lokasi: Pakuncen Detail Lokasi: RW 08 Pakuncen, Wirobrajan	1.02.0.00.0.00.01.0000 - Dinas Kesehatan 1.02 - URUSAN PEMERINTAHAN BIDANG KESEHATAN 1.02.02 - PROGRAM PEMENUHAN UPAYA KESEHATAN PERORANGAN DAN UPAYA KESEHATAN MASYARAKAT 1.02.02.2.02 - Penyediaan Layanan Kesehatan untuk UKM dan UKP Rujukan Tingkat Daerah Kabupaten/Kota
832	Isu: *** 2. Sarana dan Prasarana Kewilayahan	Permasalahan: permohonan pengadaan timbangan dewasa dan timbangan bayi digital Kelompok Sasaran: warga masyarakat dan balita Keterangan: untuk kegiatan posyandu Asumsi: 1 unit	Lokasi: Sosromenduran Detail Lokasi: kampung notoyudan RW 25	7.01.0.00.0.00.05.0001 - Kelurahan Pringgokusuman 7.01.03 - PROGRAM PEMBERDAYAAN MASYARAKAT DESA DAN KELURAHAN 7.01.03.2.02 - Kegiatan Pemberdayaan Kelurahan 7.01.03.2.02.0003 - Pemberdayaan Masyarakat di Kelurahan

833	Isu: *** 14. Pelestarian Budaya dan Tradisi	Permasalahan: perlu pembinaan latihan rutin Kelompok Sasaran: sanggar Purbo Budoyo Keterangan: untuk pelestarian budaya Asumsi: latih rutin dan kostum	Lokasi: Purbayan Detail Lokasi: RW 05 Bumen	2.22.0.00.0.00.01.0000 - Dinas Kebudayaan (Kundha Kabudayan) 2.22 - URUSAN PEMERINTAHAN BIDANG KEBUDAYAAN 2.22.08 - PROGRAM PENYELENGGARAAN KEISTIMEWAAN YOGYAKARTA URUSAN KEBUDAYAAN 2.22.08.5.07 - Adat, Seni, Tradisi dan Lembaga Budaya 2.22.08.5.07.0010 - Penyelenggaraan Event Penggiat Seni
834	Isu: *** 2. Sarana dan Prasarana Kewilayahan	Permasalahan: Perbaiki Gang perbatasan RT 15 dan 16 RW 05 Kelompok Sasaran: Masyarakat Keterangan: Jalan conblock rusak perlu adanya perbaikan Asumsi: 100 X 3 30.000.000	Lokasi: Semaki Detail Lokasi: RT 15 DAN RT 16	7.01.0.00.0.00.13.0001 - Kelurahan Semaki 7.01 - KECAMATAN ADMINISTRASI 7.01.03 - PROGRAM PEMBERDAYAAN MASYARAKAT DESA DAN KELURAHAN 7.01.03.2.02 - Kegiatan Pemberdayaan Kelurahan 7.01.03.2.02.0002 - Pembangunan Sarana dan Prasarana Kelurahan
835	Isu: *** 2. Sarana dan Prasarana Kewilayahan	Permasalahan: Penanaman dan pemeliharaan pohon penghijauan (taman, pohon perindang) yang berada di jalan lingkungan/ permukiman Kelompok Sasaran: Pembibitan pohon timoho dan pohon kenari di jalan lingkungan atau pemukiman Keterangan: Sebagai media penyimpan air, memperindah taman dan penghijauan Asumsi: 100 buah	Lokasi: Muja Muju Detail Lokasi: Kampung Milliran, Balirejo, Muja Muju	7.01.0.00.0.00.13.0002 - Kelurahan Muja-Muju 7.01 - KECAMATAN ADMINISTRASI 7.01.03 - PROGRAM PEMBERDAYAAN MASYARAKAT DESA DAN KELURAHAN 7.01.03.2.02 - Kegiatan Pemberdayaan Kelurahan 7.01.03.2.02.0002 - Pembangunan Sarana dan Prasarana Kelurahan
836	Isu: *** 25. Infrastruktur Jalan, Drainase, dan Jembatan Perkotaan	Permasalahan: Pengendara kendaraan bermotor sejak dijadikan satu jalur menjadi semakin kencang sehingga meresahkan masyarakat Kelompok Sasaran: Wilayah jalan Mataram Keterangan: Pengadaan dan Penambahan Lampu traffic light Asumsi: 1 titik	Lokasi: Danurejan Detail Lokasi:	2.15.0.00.0.00.01.0000 - Dinas Perhubungan 2.15 - URUSAN PEMERINTAHAN BIDANG PERHUBUNGAN 2.15.02 - PROGRAM PENYELENGGARAAN LALU LINTAS DAN ANGKUTAN JALAN (LLAJ) 2.15.02.2.02 - Penyediaan Perlengkapan Jalan di Jalan Kabupaten/Kota

837	<p>Isu:</p> <p>*** 2. Sarana dan Prasarana Kewilayahan</p>	<p>Permasalahan:</p> <p>pembangunan SPAH karena sering terjadi genangan air saat hujan lebat</p> <p>Kelompok Sasaran:</p> <p>masyarakat prenggan</p> <p>Keterangan:</p> <p>lokasi berada di lingkungan dan bukan milik perorangan</p> <p>Asumsi:</p> <p>membutuhkan 10 titik SPAH di jalan sepanjang pemukiman warga</p>	<p>Lokasi:</p> <p>Prenggan</p> <p>Detail Lokasi:</p> <p>Prenggan, Kotagede, Yogyakarta</p>	<p>7.01.0.00.0.00.14.0002 - Kelurahan Prenggan 7.01 - KECAMATAN ADMINISTRASI 7.01.03 - PROGRAM PEMBERDAYAAN MASYARAKAT DESA DAN KELURAHAN 7.01.03.2.02 - Kegiatan Pemberdayaan Kelurahan 7.01.03.2.02.0002 - Pembangunan Sarana dan Prasarana Kelurahan</p>
838	<p>Isu:</p> <p>*** 2. Sarana dan Prasarana Kewilayahan</p>	<p>Permasalahan:</p> <p>Pengadaan tensi meter untuk lansia se kelurahan Tahunan</p> <p>Kelompok Sasaran:</p> <p>lansia</p> <p>Keterangan:</p> <p>Pengadaan tensi meter untuk lansia se kelurahan Tahunan</p> <p>Asumsi:</p> <p>12 unit</p>	<p>Lokasi:</p> <p>Tahunan</p> <p>Detail Lokasi:</p> <p>1 unit setiap RW di kelurahan Tahunan</p>	<p>7.01.0.00.0.00.13.0003 - Kelurahan Tahunan 7.01 - KECAMATAN ADMINISTRASI 7.01.03 - PROGRAM PEMBERDAYAAN MASYARAKAT DESA DAN KELURAHAN 7.01.03.2.02 - Kegiatan Pemberdayaan Kelurahan 7.01.03.2.02.0003 - Pemberdayaan Masyarakat di Kelurahan</p>
839	<p>Isu:</p> <p>*** 2. Sarana dan Prasarana Kewilayahan</p>	<p>Permasalahan:</p> <p>Rehab Pos Ronda</p> <p>Kelompok Sasaran:</p> <p>Masyarakat</p> <p>Keterangan:</p> <p>Lokasi berada di wilayah Rt 29</p> <p>Asumsi:</p> <p>Membutuhkan rehab pos ronda</p>	<p>Lokasi:</p> <p>Keparakan</p> <p>Detail Lokasi:</p> <p>Wilayah Rt 29 Rw 07 Keparakan Lor</p>	<p>7.01.0.00.0.00.12.0001 - Kelurahan Keparakan 7.01 - KECAMATAN ADMINISTRASI 7.01.03 - PROGRAM PEMBERDAYAAN MASYARAKAT DESA DAN KELURAHAN 7.01.03.2.02 - Kegiatan Pemberdayaan Kelurahan 7.01.03.2.02.0002 - Pembangunan Sarana dan Prasarana Kelurahan</p>
840	<p>Isu:</p> <p>*** 2. Sarana dan Prasarana Kewilayahan</p>	<p>Permasalahan:</p> <p>Belum memiliki timbangan</p> <p>Kelompok Sasaran:</p> <p>Masyarakat</p> <p>Keterangan:</p> <p>TIMBANGAN BESAR UNTUK BANK SAMPAH</p> <p>Asumsi:</p> <p>1 unit</p>	<p>Lokasi:</p> <p>Umbulharjo</p> <p>Detail Lokasi:</p> <p>Kampung Nitikan Rt 48 RW 12 Sorosutan, Umbulharjo, Yogyakarta</p>	<p>7.01.0.00.0.00.13.0006 - Kelurahan Sorosutan 7.01 - KECAMATAN ADMINISTRASI 7.01.03 - PROGRAM PEMBERDAYAAN MASYARAKAT DESA DAN KELURAHAN 7.01.03.2.02 - Kegiatan Pemberdayaan Kelurahan 7.01.03.2.02.0003 - Pemberdayaan Masyarakat di Kelurahan</p>

841	Isu: *** 3. Kesehatan	Permasalahan: Kurangnya pemahaman penyakit diabetes melitus Kelompok Sasaran: Warga RW 03 dan penderita diabetes melitus Keterangan: Dengan adanya penyuluhan ini diharapkan masyarakat dapat mencegah penyakit Diabetes melitus Asumsi: 1x kegiatan 30x Rp 20.0000	Lokasi: Pringgokusuman Detail Lokasi: Balai RW 03 Jlagran	1.02.0.00.0.00.01.0003 - UPT Puskesmas Gedongtengen 1.02 - URUSAN PEMERINTAHAN BIDANG KESEHATAN 1.02.02 - PROGRAM PEMENUHAN UPAYA KESEHATAN PERORANGAN DAN UPAYA KESEHATAN MASYARAKAT 1.02.02.2.02 - Penyediaan Layanan Kesehatan untuk UKM dan UKP Rujukan Tingkat Daerah Kabupaten/Kota 1.02.02.2.02.0009 - Pengelolaan Pelayanan Kesehatan Penderita Diabetes Mellitus
842	Isu: *** 1. Pemberdayaan Kewilayahan	Permasalahan: Pelatihan Kue Kering Kelompok Sasaran: miskin, perempuan Keterangan: Pelatihan Kue Kering Asumsi: 20 orang	Lokasi: Umbulharjo Detail Lokasi: RW 005, Kampung Glagahsari, Kelurahan Warungboto	7.01.0.00.0.00.13.0004 - Kelurahan Warungboto 7.01 - KECAMATAN ADMINISTRASI 7.01.03 - PROGRAM PEMBERDAYAAN MASYARAKAT DESA DAN KELURAHAN 7.01.03.2.02 - Kegiatan Pemberdayaan Kelurahan 7.01.03.2.02.0003 - Pemberdayaan Masyarakat di Kelurahan
843	Isu: *** 27. Penyediaan Jaringan Internet di Ruang Publik	Permasalahan: Penggunaan internet di wilayah semakin hari semakin dibutuhkan masyarakat dari berbagai kalangan / tingkatan baik usia maupun status sosialnya. Kelompok Sasaran: Anak - anak yang masih dalam usia sekolah dengan kondisi ekonomi yang pas2an Keterangan: Pengadnan Wifi di area publik kelurahan Klitren Asumsi: 2 titik	Lokasi: Klitren Detail Lokasi:	2.16.2.20.2.21.01.0000 - Dinas Komunikasi, Informatika dan Persandian 2.16 - URUSAN PEMERINTAHAN BIDANG KOMUNIKASI DAN INFORMATIKA 2.16.03 - PROGRAM PENGELOLAAN APLIKASI INFORMATIKA 2.16.03.2.01 - Pengelolaan Nama Domain yang Telah Ditetapkan oleh Pemerintah Pusat dan Sub Domain di Lingkup Pemerintah Daerah Kabupaten/Kota
844	Isu: *** 2. Sarana dan Prasarana Kewilayahan	Permasalahan: Rehab pos ronda Kelompok Sasaran: Pos ronda RT 24 RW 08 Keterangan: Fasilitas untuk ronda Asumsi: 8 m	Lokasi: Rejowinangun Detail Lokasi: Joyowilangan RT 24 RW 08	7.01.0.00.0.00.14.0001 - Kelurahan Rejowinangun 7.01 - KECAMATAN ADMINISTRASI 7.01.03 - PROGRAM PEMBERDAYAAN MASYARAKAT DESA DAN KELURAHAN 7.01.03.2.02 - Kegiatan Pemberdayaan Kelurahan 7.01.03.2.02.0002 - Pembangunan Sarana dan Prasarana Kelurahan

845	Isu: *** 2. Sarana dan Prasarana Kewilayahan	Permasalahan: Pengolahan sampah organik, pembuatan Demplot Magot(Black Soldier Fly) di wilayah Kelompok Sasaran: Pegiat lorong sayur dan lele cendol Keterangan: Peran serta wilayah dalam upaya mengurangi sampah organik dilakukan kelompok lele cendol bekerja sama dengan bang sampah Sampah tertangani, mendapat pupuk dan pakan dengan harga lebih murah Asumsi: 2 unit	Lokasi: Warungboto Detail Lokasi: RW 05	7.01.0.00.0.00.13.0004 - Kelurahan Warungboto 7.01 - KECAMATAN ADMINISTRASI 7.01.03 - PROGRAM PEMBERDAYAAN MASYARAKAT DESA DAN KELURAHAN 7.01.03.2.02 - Kegiatan Pemberdayaan Kelurahan 7.01.03.2.02.0003 - Pemberdayaan Masyarakat di Kelurahan
846	Isu: *** 4. Bantuan Sosial	Permasalahan: Bantuan sosial berbentuk langsung untuk Lansia Kelompok Sasaran: Masyarakat Keterangan: Bantuan Berbentuk Langsung/ tunai ini di tujukan untuk para lansia yang sudah tidak memiliki penghasilan tetap tujuannya meringkan kan beban hidup mereka di jaman serba mahal, di wilayah kampung yudonegran dan sekitarnya. Asumsi: 25 orang/ bulan /@RP. 200.000	Lokasi: Prawirodirjan Detail Lokasi: Kampung Yudonegran Prawirodirjan Gondomanan	1.06.2.07.3.32.01.0000 - Dinas Sosial Tenaga Kerja dan Transmigrasi 1.06 - URUSAN PEMERINTAHAN BIDANG SOSIAL 1.06.05 - PROGRAM PERLINDUNGAN DAN JAMINAN SOSIAL 1.06.05.2.02 - Pengelolaan Data Fakir Miskin Cakupan Daerah Kabupaten/Kota 1.06.05.2.02.0003 - Fasilitasi Bantuan Sosial Kesejahteraan Keluarga
847	Isu: *** 2. Sarana dan Prasarana Kewilayahan	Permasalahan: sering terjadi banjir dan banyakgenangan air pada saat hujan Kelompok Sasaran: warga masyarakat rt 1 rt 2 rw 01 pandeyan Keterangan: segera dilakukan perbaikan Asumsi: 1m x190m	Lokasi: Pandeyan Detail Lokasi: pandean rt 1, rt 2 rw 01 pandeyan	7.01.0.00.0.00.13.0005 - Kelurahan Pandeyan 7.01 - KECAMATAN ADMINISTRASI 7.01.03 - PROGRAM PEMBERDAYAAN MASYARAKAT DESA DAN KELURAHAN 7.01.03.2.02 - Kegiatan Pemberdayaan Kelurahan 7.01.03.2.02.0002 - Pembangunan Sarana dan Prasarana Kelurahan
848	Isu: *** 1. Pemberdayaan Kewilayahan	Permasalahan: tidak adanya kostumuntuk bregodo yang ada di wirobrajan khususnya Bregodo Wirobrojo dan Ketanggung Kelompok Sasaran: warga Kelurahan Wirobrajan Keterangan: Pengadaan kostum bregodo di wirobrajan Asumsi: 100 orang	Lokasi: Wirobrajan Detail Lokasi: Kelurahan Wirobrajan	7.01.0.00.0.00.07.0002 - Kelurahan Wirobrajan 7.01 - KECAMATAN ADMINISTRASI 7.01.03 - PROGRAM PEMBERDAYAAN MASYARAKAT DESA DAN KELURAHAN 7.01.03.2.02 - Kegiatan Pemberdayaan Kelurahan 7.01.03.2.02.0003 - Pemberdayaan Masyarakat di Kelurahan

849	Isu: *** 1. Pemberdayaan Kewilayahan	Permasalahan: Pelatihan promosi secara online batik ecoprint dan aksesoris lainnya Kelompok Sasaran: Pokmas 3 kampung Keterangan: Dapat melakukan pemasaran secara online dengan media sosial Asumsi: 30 orang	Lokasi: Muja Muju Detail Lokasi: Kampung Miliran, Balirejo, Muja Muju	7.01.0.00.0.00.13.0002 - Kelurahan Muja-Muju 7.01 - KECAMATAN ADMINISTRASI 7.01.03 - PROGRAM PEMBERDAYAAN MASYARAKAT DESA DAN KELURAHAN 7.01.03.2.02 - Kegiatan Pemberdayaan Kelurahan 7.01.03.2.02.0003 - Pemberdayaan Masyarakat di Kelurahan
850	Isu: *** 1. Pemberdayaan Kewilayahan	Permasalahan: pelatihan untuk wirausaha muda untuk dapat mengembangkan usahanya Kelompok Sasaran: pemuda karang taruna Keterangan: untuk meningkatkan Sumber Daya Manusia Asumsi: 1 kegiatan = Rp 25,000,000	Lokasi: Baciro Detail Lokasi: Rw 20,Kampung Gendeng,Baciro,Gondokusuman	7.01.0.00.0.00.03.0004 - Kelurahan Baciro 7.01 - KECAMATAN ADMINISTRASI 7.01.03 - PROGRAM PEMBERDAYAAN MASYARAKAT DESA DAN KELURAHAN 7.01.03.2.02 - Kegiatan Pemberdayaan Kelurahan 7.01.03.2.02.0003 - Pemberdayaan Masyarakat di Kelurahan

851	<p>Isu:</p> <p>*** 2. Sarana dan Prasarana Kewilayahan</p>	<p>Permasalahan:</p> <p>masyarakat membutuhkan tas pilah sampah</p> <p>Kelompok Sasaran:</p> <p>masyarakat</p> <p>Keterangan:</p> <p>warga masyarakat di wilayah RW 4, 5, 6 kampung Tegalrejo membutuhkan tas pilah sampah</p> <p>Asumsi:</p> <p>warga masyarakat di wilayah RW 4, 5, 6 kampung Tegalrejo membutuhkan tas pilah sampah untuk semua keluarga</p>	<p>Lokasi:</p> <p>Tegalrejo</p> <p>Detail Lokasi:</p> <p>RW 4, 5, dan 6 Tegalrejo</p>	<p>7.01.0.00.0.00.01.0003 - Kelurahan Tegalrejo 7.01 - KECAMATAN ADMINISTRASI 7.01.03 - PROGRAM PEMBERDAYAAN MASYARAKAT DESA DAN KELURAHAN 7.01.03.2.02 - Kegiatan Pemberdayaan Kelurahan 7.01.03.2.02.0003 - Pemberdayaan Masyarakat di Kelurahan</p>
852	<p>Isu:</p> <p>*** 2. Sarana dan Prasarana Kewilayahan</p>	<p>Permasalahan:</p> <p>belum mempunyai tempat sampah untuk memilah</p> <p>Kelompok Sasaran:</p> <p>wilayah RT dan RW</p> <p>Keterangan:</p> <p>memudahkan dalam memilah sampah rumah tangga</p> <p>Asumsi:</p> <p>101 paket</p>	<p>Lokasi:</p> <p>Wirogunan</p> <p>Detail Lokasi:</p> <p>kelurahan wirogunan</p>	<p>7.01.0.00.0.00.12.0002 - Kelurahan Wirogunan 7.01 - KECAMATAN ADMINISTRASI 7.01.03 - PROGRAM PEMBERDAYAAN MASYARAKAT DESA DAN KELURAHAN 7.01.03.2.02 - Kegiatan Pemberdayaan Kelurahan 7.01.03.2.02.0002 - Pembangunan Sarana dan Prasarana Kelurahan</p>
853	<p>Isu:</p> <p>*** 3. Kesehatan</p>	<p>Permasalahan:</p> <p>Peningkatan kualitas & kuantitas PMT Balita utk mencegah stunting khususnya bagi keluarga2 muda yg blm mapan secara ekonomi</p> <p>Kelompok Sasaran:</p> <p>Ibu Muda dan Balita secara ekonomi belum mapan</p> <p>Keterangan:</p> <p>Pencegahan terjadinya stunting balita di wilayah kota yogyakarta dimasa era yang semakin berkembang ini khususnya di wilayah Deamangan Gondokusuman, meminimalisir terjadinya stunting pada balita dan kematian pada ibu muda</p> <p>Asumsi:</p> <p>sesuai dengan prosentase bayi lahir dan jumlah balita yang ada di wilayah</p>	<p>Lokasi:</p> <p>Demangan</p> <p>Detail Lokasi:</p> <p>Wilayah Demangan Gondokusuman</p>	<p>1.02.0.00.0.00.01.0004 - UPT Puskesmas Gondokusuman I 1.02 - URUSAN PEMERINTAHAN BIDANG KESEHATAN 1.02.02 - PROGRAM PEMENUHAN UPAYA KESEHATAN PERORANGAN DAN UPAYA KESEHATAN MASYARAKAT 1.02.02.2.02 - Penyediaan Layanan Kesehatan untuk UKM dan UKP Rujukan Tingkat Daerah Kabupaten/Kota 1.02.02.2.02.0003 - Pengelolaan Pelayanan Kesehatan Bayi Baru Lahir</p>
854	<p>Isu:</p> <p>*** 27. Penyediaan Jaringan Internet di Ruang Publik</p>	<p>Permasalahan:</p> <p>Penambahan titik wifi, belum meratanya jangkauan akses wifi</p> <p>Kelompok Sasaran:</p> <p>Warga RW 09</p> <p>Keterangan:</p> <p>Mempermudah masyarakat untuk mengakses jaringan internet</p> <p>Asumsi:</p>	<p>Lokasi:</p> <p>Tegalpanggung</p> <p>Detail Lokasi:</p> <p>RW 09</p>	<p>2.16.2.20.2.21.01.0000 - Dinas Komunikasi, Informatika dan Persandian 2.16 - URUSAN PEMERINTAHAN BIDANG KOMUNIKASI DAN INFORMATIKA 2.16.03 - PROGRAM PENGELOLAAN APLIKASI INFORMATIKA 2.16.03.2.01 - Pengelolaan Nama Domain yang Telah Ditetapkan oleh Pemerintah Pusat dan Sub Domain di Lingkup Pemerintah Daerah Kabupaten/Kota</p>

| |

|1 titik


|

|

|

855	Isu: *** 2. Sarana dan Prasarana Kewilayahan	Permasalahan: Pelatihan Pembuatan Eco Enzym (usulan utama) Kelompok Sasaran: Semua warga Keterangan: adaya sisa limbah rumah tangga yang bisa dimanfaatkan sebagai ecoenzym mendukung program GZSA Asumsi: 30 orang	Lokasi: Tahunan Detail Lokasi: Kelurahan Tahunan	7.01.0.00.0.00.13.0003 - Kelurahan Tahunan 7.01 - KECAMATAN ADMINISTRASI 7.01.03 - PROGRAM PEMBERDAYAAN MASYARAKAT DESA DAN KELURAHAN 7.01.03.2.02 - Kegiatan Pemberdayaan Kelurahan 7.01.03.2.02.0003 - Pemberdayaan Masyarakat di Kelurahan
856	Isu: *** 26. Infrastruktur Kawasan Permukiman	Permasalahan: Rumah tidak layak huni Kelompok Sasaran: Rumah warga tidak mampu Keterangan: Rumah sudah tidak layak huni Asumsi: Rp22.000.000	Lokasi: Wirobrajan Detail Lokasi: Rumah Bp.Corolus Didi Darmadi d/a Sindurejan WB 3/87B Patangpuluhan , Wirobrajan, Yogyakarta	1.03.1.04.2.15.01.0000 - Dinas Pekerjaan Umum, Perumahan dan Kawasan Permukiman 1.04 - URUSAN PEMERINTAHAN BIDANG PERUMAHAN DAN KAWASAN PERMUKIMAN 1.04.03 - PROGRAM KAWASAN PERMUKIMAN 1.04.03.2.03 - Peningkatan Kualitas Kawasan Permukiman Kumuh dengan Luas di Bawah 10 (Sepuluh) Ha
857	Isu: *** 1. Pemberdayaan Kewilayahan	Permasalahan: banyaknya UMKM yang belum familiar dengan penjualan Online Kelompok Sasaran: warga masyarakat Keterangan: warga kampung surokarsan di RW 04 Asumsi: ada 25 orang	Lokasi: Mergangsan Detail Lokasi: warga kampung surokarsan di RW 04	7.01.0.00.0.00.12.0002 - Kelurahan Wirogunan 7.01 - KECAMATAN ADMINISTRASI 7.01.03 - PROGRAM PEMBERDAYAAN MASYARAKAT DESA DAN KELURAHAN 7.01.03.2.02 - Kegiatan Pemberdayaan Kelurahan 7.01.03.2.02.0003 - Pemberdayaan Masyarakat di Kelurahan
858	Isu: *** 26. Infrastruktur Kawasan Permukiman	Permasalahan: rumah tidak layak huni Kelompok Sasaran: rumah warga tidak mampu Keterangan: rumah dudah tidak layak huni Asumsi: Rp22.000.000	Lokasi: Klitren Detail Lokasi: Rumah Ibu Karnati d/a Klitren Lor GK III/78 RT 04 RW 01 Yogyakarta	1.03.1.04.2.15.01.0000 - Dinas Pekerjaan Umum, Perumahan dan Kawasan Permukiman 1.04 - URUSAN PEMERINTAHAN BIDANG PERUMAHAN DAN KAWASAN PERMUKIMAN 1.04.03 - PROGRAM KAWASAN PERMUKIMAN 1.04.03.2.03 - Peningkatan Kualitas Kawasan Permukiman Kumuh dengan Luas di Bawah 10 (Sepuluh) Ha

859	Isu: *** 3. Kesehatan	Permasalahan: Terkait pendampingan BPJS mandiri yang macet pembayarannya untuk pindah ke program jaminan kesehatan PDPD Kelompok Sasaran: warga Rw 03 Gendingan, Ngampilan Keterangan: pemindahan kepesertaan dari BPJS mandiri ke program jaminan kesehatan pemerintah PDPD kota Yogyakarta Asumsi: 5-10 orang	Lokasi: Ngampilan Detail Lokasi: Rw 03 Gendingan, Ngampilan	1.02.0.00.0.00.01.0000 - Dinas Kesehatan 1.02 - URUSAN PEMERINTAHAN BIDANG KESEHATAN 1.02.02 - PROGRAM PEMENUHAN UPAYA KESEHATAN PERORANGAN DAN UPAYA KESEHATAN MASYARAKAT 1.02.02.2.02 - Penyediaan Layanan Kesehatan untuk UKM dan UKP Rujukan Tingkat Daerah Kabupaten/Kota
860	Isu: *** 11. Mitigasi Bencana	Permasalahan: Minimnya pengetahuan warga tentang cara penanggulangan kebakaran di wilayah Kelompok Sasaran: RW. 20 Sutodirjan Keterangan: Lokasi RW. 20 Sutodirjan yang padat penduduk Asumsi: Dikarenakan permukiman yang padat dan pengetahuan warga tentang cara penanggulangan bahaya kebakaran yang minim	Lokasi: Pringgokusuman Detail Lokasi: RW. 20 Sutodirjan, Pringgokusuman, Gedongtengen	1.05.0.00.0.00.02.0000 - Dinas Pemadam Kebakaran dan Penyelamatan 1.05 - URUSAN PEMERINTAHAN BIDANG KETENTERAMAN DAN KETERTIBAN UMUM SERTA PERLINDUNGAN MASYARAKAT 1.05.04 - PROGRAM PENCEGAHAN, PENANGGULANGAN, PENYELAMATAN KEBAKARAN DAN PENYELAMATAN NON KEBAKARAN 1.05.04.2.04 - Pemberdayaan Masyarakat dalam Pencegahan Kebakaran 1.05.04.2.04.0001 - Pemberdayaan Masyarakat dalam Pencegahan dan Penanggulangan Kebakaran Melalui Sosialisasi dan Edukasi Masyarakat
861	Isu: *** 2. Sarana dan Prasarana Kewilayahan	Permasalahan: permohonan pemasangan cctv Kelompok Sasaran: warga masyarakat Keterangan: perlu adanya pemantauan keamanan secara digital Asumsi: 8 unit	Lokasi: Pakuncen Detail Lokasi: RW 06	7.01.0.00.0.00.07.0001 - Kelurahan Pakuncen 7.01 - KECAMATAN ADMINISTRASI 7.01.03 - PROGRAM PEMBERDAYAAN MASYARAKAT DESA DAN KELURAHAN 7.01.03.2.02 - Kegiatan Pemberdayaan Kelurahan 7.01.03.2.02.0002 - Pembangunan Sarana dan Prasarana Kelurahan
862	Isu: *** 1. Pemberdayaan Kewilayahan	Permasalahan: Pelatihan Pemanfaatan Minyak Jelantah(sampah rumah tangga) Menjadi Sabun (Pengolahan Sampah) Kelompok Sasaran: Ibu-ibu PKK dan warga Keterangan: kondisi sampah rumah tangga yang semakin banyak dan perlunya pengolahan lebih lanjut mendukung program GZSA Asumsi: 30 orang	Lokasi: Tahunan Detail Lokasi: Kampung Tahunan	7.01.0.00.0.00.13.0003 - Kelurahan Tahunan 7.01 - KECAMATAN ADMINISTRASI 7.01.03 - PROGRAM PEMBERDAYAAN MASYARAKAT DESA DAN KELURAHAN 7.01.03.2.02 - Kegiatan Pemberdayaan Kelurahan 7.01.03.2.02.0003 - Pemberdayaan Masyarakat di Kelurahan



863	Isu: *** 26. Infrastruktur Kawasan Permukiman	Permasalahan: Rumah tidak layak huni Kelompok Sasaran: Rumah warga tidak mampu Keterangan: Rumah tidak layak bagi keselamatan penghuni Asumsi: Rp22.000.000	Lokasi: Klitren Detail Lokasi: Rumah ibu Subi Hartini d/a Klitren Lor GK 3/303 Rt 16 RW 04 Yogyakarta	1.03.1.04.2.15.01.0000 - Dinas Pekerjaan Umum, Perumahan dan Kawasan Permukiman 1.04 - URUSAN PEMERINTAHAN BIDANG PERUMAHAN DAN KAWASAN PERMUKIMAN 1.04.03 - PROGRAM KAWASAN PERMUKIMAN 1.04.03.2.03 - Peningkatan Kualitas Kawasan Permukiman Kumuh dengan Luas di Bawah 10 (Sepuluh) Ha
864	Isu: *** 7. Pendidikan	Permasalahan: Stydi terapan bagi pendidik PAUD Kelompok Sasaran: Guru Paud Se Kelurahan Purbayan Keterangan: menambah wawasan bagi pendidi Paud Asumsi: 40 orang	Lokasi: Purbayan Detail Lokasi: Kelurahan Purbayan	1.01.2.19.0.00.01.0000 - Dinas Pendidikan Pemuda dan Olahraga 1.01 - URUSAN PEMERINTAHAN BIDANG PENDIDIKAN 1.01.02 - PROGRAM PENGELOLAAN PENDIDIKAN 1.01.02.2.03 - Pengelolaan Pendidikan Anak Usia Dini (PAUD)
865	Isu: *** 2. Sarana dan Prasarana Kewilayahan	Permasalahan: pengadaan CCTV Kelompok Sasaran: Masyarakat Keterangan: upaya menciptakan keamanan masyarakat Asumsi: 32 unit 122.500.000	Lokasi: Semaki Detail Lokasi: Jalan strategis	7.01.0.00.0.00.13.0001 - Kelurahan Semaki 7.01 - KECAMATAN ADMINISTRASI 7.01.03 - PROGRAM PEMBERDAYAAN MASYARAKAT DESA DAN KELURAHAN 7.01.03.2.02 - Kegiatan Pemberdayaan Kelurahan 7.01.03.2.02.0002 - Pembangunan Sarana dan Prasarana Kelurahan
866	Isu: *** 26. Infrastruktur Kawasan Permukiman	Permasalahan: Karena Rumah sudah tidak layak Kelompok Sasaran: Rumah Bpk Sarjono Keterangan: Lokasi di Keparakan Lor MGI/618 Rt 28 Rw 07 Asumsi: Membutuhkan Rehap Rumah	Lokasi: Keparakan Detail Lokasi: Keparakan Lor MGI/618 Rt 28 Rw 07	1.03.1.04.2.15.01.0000 - Dinas Pekerjaan Umum, Perumahan dan Kawasan Permukiman 1.04 - URUSAN PEMERINTAHAN BIDANG PERUMAHAN DAN KAWASAN PERMUKIMAN 1.04.03 - PROGRAM KAWASAN PERMUKIMAN 1.04.03.2.03 - Peningkatan Kualitas Kawasan Permukiman Kumuh dengan Luas di Bawah 10 (Sepuluh) Ha

867	<p>Isu:</p> <p>*** 18. Pengembangan Budaya Literasi dan Kearsipan</p>	<p>Permasalahan:</p> <p>Mohon pendampingan yang intensif untuk pengelolaan kampung baca lohjinawi di RW. 20 Tegalrejo</p> <p>Kelompok Sasaran:</p> <p>Kampung baca lohjinawi di RW.20 Tegalrejo</p> <p>Keterangan:</p> <p>RW.20 Tegalrejo sangat membutuhkan pendampingan</p> <p>Asumsi:</p> <p>Untuk mengembangkan dan meningkatkan minat baca di RW.20 Tegalrejo</p>	<p>Lokasi:</p> <p>Tegalrejo</p> <p>Detail Lokasi:</p> <p>Lohjinawi RW.20 Tegalrejo</p>	<p>2.23.2.24.0.00.01.0000 - Dinas Perpustakaan dan Kearsipan</p> <p>2.23 - URUSAN PEMERINTAHAN BIDANG PERPUSTAKAAN</p> <p>2.23.02 - PROGRAM PEMBINAAN PERPUSTAKAAN</p> <p>2.23.02.2.01 - Pengelolaan Perpustakaan Tingkat Daerah Kabupaten/Kota</p>
868	<p>Isu:</p> <p>*** 2. Sarana dan Prasarana Kewilayahan</p>	<p>Permasalahan:</p> <p>pengadaan sarana pemilah sampah organik dan anorganik RT 13 RW 03 Kelurahan Pandeyan Kemantren Umbulharjo</p> <p>Kelompok Sasaran:</p> <p>Masyarakat</p> <p>Keterangan:</p> <p>Selain memudahkan pembuangan dan pengolahan kembali, memisahkan pembuangan sampah organik dan non-organik dapat menghindari terjadinya penumpukan sampah.</p> <p>Asumsi:</p> <p>membutuhkan 2 tempat sampah pemilah organik dan anorganik</p>	<p>Lokasi:</p> <p>Pandeyan</p> <p>Detail Lokasi:</p> <p>RT 13 RW 03 Kelurahan Pandeyan Kemantren Umbulharjo</p>	<p>7.01.0.00.0.00.13.0005 - Kelurahan Pandeyan</p> <p>7.01 - KECAMATAN ADMINISTRASI</p> <p>7.01.03 - PROGRAM PEMBERDAYAAN MASYARAKAT DESA DAN KELURAHAN</p> <p>7.01.03.2.02 - Kegiatan Pemberdayaan Kelurahan</p> <p>7.01.03.2.02.0003 - Pemberdayaan Masyarakat di Kelurahan</p>
869	<p>Isu:</p> <p>*** 23. Infrastruktur Pengelolaan Sumber Daya Air</p>	<p>Permasalahan:</p> <p>Talud ada yang rusak</p> <p>Kelompok Sasaran:</p> <p>Masyarakat</p> <p>Keterangan:</p> <p>PEMBUATAN BRONJONG</p> <p>Asumsi:</p> <p>satu titik, sepanjang 250 M2</p>	<p>Lokasi:</p> <p>Kotagede</p> <p>Detail Lokasi:</p> <p>Kampng Rejowinangun RT 50 RW 08</p>	<p>1.03.1.04.2.15.01.0000 - Dinas Pekerjaan Umum, Perumahan dan Kawasan Permukiman</p> <p>1.03 - URUSAN PEMERINTAHAN BIDANG PEKERJAAN UMUM DAN PENATAAN RUANG</p> <p>1.03.02 - PROGRAM PENGELOLAAN SUMBER DAYA AIR (SDA)</p> <p>1.03.02.2.01 - Pengelolaan SDA dan Bangunan Pengaman Pantai pada Wilayah Sungai (WS) dalam 1 (Satu) Daerah Kabupaten/Kota</p>
870	<p>Isu:</p> <p>*** 2. Sarana dan Prasarana Kewilayahan</p>	<p>Permasalahan:</p> <p>Kurang alat kesehatan untuk pos yandu</p> <p>Kelompok Sasaran:</p> <p>Posyandu</p> <p>Keterangan:</p> <p>Mendukung kegiatan posyandu</p> <p>Asumsi:</p> <p>Mohon alat kesehatan tensi meter dan timbangan</p>	<p>Lokasi:</p> <p>Wirogunan</p> <p>Detail Lokasi:</p> <p>RW11 dan RW 13 Kepararaan</p>	<p>7.01.0.00.0.00.12.0001 - Kelurahan Keparakan</p> <p>7.01 - KECAMATAN ADMINISTRASI</p> <p>7.01.03 - PROGRAM PEMBERDAYAAN MASYARAKAT DESA DAN KELURAHAN</p> <p>7.01.03.2.02 - Kegiatan Pemberdayaan Kelurahan</p> <p>7.01.03.2.02.0002 - Pembangunan Sarana dan Prasarana Kelurahan</p>

871	Isu: *** 7. Pendidikan	Permasalahan: Bantuan Pendidikan bagi non KMS Kelompok Sasaran: Masyarakat Keterangan: Masih banyak Masyarakat yang MeMerlukan bantuan dana pendidikan Asumsi: Masyarakat Miskin kaMpung Karangkajen	Lokasi: Mergangsan Detail Lokasi: kaMpung Karangkajen BrontokusuMan	1.01.2.19.0.00.01.0000 - Dinas Pendidikan Pemuda dan Olahraga 1.01 - URUSAN PEMERINTAHAN BIDANG PENDIDIKAN 1.01.02 - PROGRAM PENGELOLAAN PENDIDIKAN 1.01.02.2.01 - Pengelolaan Pendidikan Sekolah Dasar
872	Isu: *** 2. Sarana dan Prasarana Kewilayahan	Permasalahan: Alat yang ada sudah rusak Kelompok Sasaran: Bank Sampah Keterangan: Lokasi Di wilayah Rw 1.2.3 Dipowinatan Asumsi: membutuhkan 3 alat timbangan sampah	Lokasi: Keparakan Detail Lokasi: RTHP kampung dipowinatan	7.01.0.00.0.00.12.0001 - Kelurahan Keparakan 7.01 - KECAMATAN ADMINISTRASI 7.01.03 - PROGRAM PEMBERDAYAAN MASYARAKAT DESA DAN KELURAHAN 7.01.03.2.02 - Kegiatan Pemberdayaan Kelurahan 7.01.03.2.02.0002 - Pembangunan Sarana dan Prasarana Kelurahan
873	Isu: *** 25. Infrastruktur Jalan, Drainase, dan Jembatan Perkotaan	Permasalahan: Pengaspalan jalan sawit 2 timur barat 400m x 4 m Rw 04 Kelompok Sasaran: Warga Keterangan: meningkatkan kualitas jalan Asumsi: 400x4	Lokasi: Semaki Detail Lokasi: RW 04	1.03.1.04.2.15.01.0000 - Dinas Pekerjaan Umum, Perumahan dan Kawasan Permukiman 1.03 - URUSAN PEMERINTAHAN BIDANG PEKERJAAN UMUM DAN PENATAAN RUANG 1.03.10 - PROGRAM PENYELENGGARAAN JALAN 1.03.10.2.01 - Penyelenggaraan Jalan Kabupaten/Kota
874	Isu: *** 6. Pengembangan Kapasitas dan Keterampilan Masyarakat	Permasalahan: Belum pernah ada pelatihan keterampilan untuk meningkatkan ekonomi warga Kelompok Sasaran: Masyarakat Nitikan Keterangan: PELATIHAN KETERAMPILAN UTK PENINGKATAN EKONOMI KELUARGA Asumsi: 20 peserta	Lokasi: Umbulharjo Detail Lokasi: Kampung Nitikan RT 48 Rw 12	1.06.2.07.3.32.01.0000 - Dinas Sosial Tenaga Kerja dan Transmigrasi 2.07 - URUSAN PEMERINTAHAN BIDANG TENAGA KERJA 2.07.03 - PROGRAM PELATIHAN KERJA DAN PRODUKTIVITAS TENAGA KERJA 2.07.03.2.01 - Pelaksanaan Pelatihan berdasarkan Unit Kompetensi

875	Isu: *** 26. Infrastruktur Kawasan Permukiman	Permasalahan: Rumah tidak layak huni Kelompok Sasaran: Rumah warga tidak mampu Keterangan: Rumah sudah tidak layak huni Asumsi: Rp22.000.000	Lokasi: Wirobrajan Detail Lokasi: Rumah Bp.Corolus Didi Darmadi d/a Sindurejan WB 3/87B Patangpuluhan , Wirobrajan, Yogyakarta	1.03.1.04.2.15.01.0000 - Dinas Pekerjaan Umum, Perumahan dan Kawasan Permukiman 1.04 - URUSAN PEMERINTAHAN BIDANG PERUMAHAN DAN KAWASAN PERMUKIMAN 1.04.03 - PROGRAM KAWASAN PERMUKIMAN 1.04.03.2.03 - Peningkatan Kualitas Kawasan Permukiman Kumuh dengan Luas di Bawah 10 (Sepuluh) Ha
876	Isu: *** 2. Sarana dan Prasarana Kewilayahan	Permasalahan: jalan pamularsih sering terjadi perbuatan kriminal spt jambret HP dll Kelompok Sasaran: masyarakat umum Keterangan: lokasi jalan merupakan jalan alternatif menghindari perempatan patangpuluhan yang sering padat Asumsi: membutuhkan 6 unit CCTV lengkap anggaran : 60 juta	Lokasi: Patangpuluhan Detail Lokasi: jalan Pamularsih masuk RW 01 dan RW 02 kelurahan Patangpuluhan kemantren Wirobrajan	7.01.0.00.0.00.07.0003 - Kelurahan Patangpuluhan 7.01 - KECAMATAN ADMINISTRASI 7.01.03 - PROGRAM PEMBERDAYAAN MASYARAKAT DESA DAN KELURAHAN 7.01.03.2.02 - Kegiatan Pemberdayaan Kelurahan 7.01.03.2.02.0002 - Pembangunan Sarana dan Prasarana Kelurahan
877	Isu: *** 2. Sarana dan Prasarana Kewilayahan	Permasalahan: Perbaikan dan penambahan tanda masuk kampung Keparakan Kidul Kelompok Sasaran: Kelompok masyarakat Keterangan: Tanda masuk kampung sudah lama rusak Asumsi: Bangunan tembok 5 meter	Lokasi: Keparakan Detail Lokasi: Jln Ireda RW11 Keparakan Kidul	7.01.0.00.0.00.12.0001 - Kelurahan Keparakan 7.01 - KECAMATAN ADMINISTRASI 7.01.03 - PROGRAM PEMBERDAYAAN MASYARAKAT DESA DAN KELURAHAN 7.01.03.2.02 - Kegiatan Pemberdayaan Kelurahan 7.01.03.2.02.0002 - Pembangunan Sarana dan Prasarana Kelurahan
878	Isu: *** 24. Infrastruktur Pengelolaan dan Pengembangan sistem air limbah	Permasalahan: Permohonan Pembangunan IPAL di wilayah Rw 04 Wirobrajan Kelompok Sasaran: warga masyarakat RW IV Wirobrajan Keterangan: Pembangunan IPAL ditujukan untuk Mengurangi pencemaran lingkungan Asumsi: 1 Unit	Lokasi: Wirobrajan Detail Lokasi: JL. Punokawan RW 04 Wirobrajan	1.03.1.04.2.15.01.0000 - Dinas Pekerjaan Umum, Perumahan dan Kawasan Permukiman 1.03 - URUSAN PEMERINTAHAN BIDANG PEKERJAAN UMUM DAN PENATAAN RUANG 1.03.05 - PROGRAM PENGELOLAAN DAN PENGEMBANGAN SISTEM AIR LIMBAH 1.03.05.2.01 - Pengelolaan dan Pengembangan Sistem Air Limbah Domestik dalam Daerah Kabupaten/Kota

879	<p>Isu:</p> <p>*** 23. Infrastruktur Pengelolaan Sumber Daya Air</p>	<p>Permasalahan:</p> <p>Wilayah RW 07 Klitren Wiromejan meminta untuk perbaikan talud dengan cara meninggikan talud pinggir sungai Manunggal.</p> <p>Kelompok Sasaran:</p> <p>Masyarakat</p> <p>Keterangan:</p> <p>Di karenakan sering terjadi banjir karena volume air melebihi batas ketinggian talud sehingga air sering meluap dan mengakibatkan masuk pemukiman waraga sekitar sungai manunggal.</p> <p>Asumsi:</p> <p>Sepanjang sungai Manunggal</p>	<p>Lokasi:</p> <p>Klitren</p> <p>Detail Lokasi:</p> <p>Sepanjang Sungai Manunggal Klitren Kemantren Gondokusuman</p>	<p>1.03.1.04.2.15.01.0000 - Dinas Pekerjaan Umum, Perumahan dan Kawasan Permukiman</p> <p>1.03 - URUSAN PEMERINTAHAN BIDANG PEKERJAAN UMUM DAN PENATAAN RUANG</p> <p>1.03.02 - PROGRAM PENGELOLAAN SUMBER DAYA AIR (SDA)</p> <p>1.03.02.2.01 - Pengelolaan SDA dan Bangunan Pengaman Pantai pada Wilayah Sungai (WS) dalam 1 (Satu) Daerah Kabupaten/Kota</p>
880	<p>Isu:</p> <p>*** 1. Pemberdayaan Kewilayahan</p>	<p>Permasalahan:</p> <p>Pengajuan Seragam Bergodo</p> <p>Kelompok Sasaran:</p> <p>masyarakat</p> <p>Keterangan:</p> <p>Pengajuan Seragam Bergodo</p> <p>Asumsi:</p> <p>50 pcs</p>	<p>Lokasi:</p> <p>Pandeyan</p> <p>Detail Lokasi:</p> <p>RW 009, Kampung Gambiran, Kelurahan Pandeyan</p>	<p>7.01.0.00.0.00.13.0005 - Kelurahan Pandeyan</p> <p>7.01 - KECAMATAN ADMINISTRASI</p> <p>7.01.03 - PROGRAM PEMBERDAYAAN MASYARAKAT DESA DAN KELURAHAN</p> <p>7.01.03.2.02 - Kegiatan Pemberdayaan Kelurahan</p> <p>7.01.03.2.02.0003 - Pemberdayaan Masyarakat di Kelurahan</p>
881	<p>Isu:</p> <p>*** 9. Pengembangan Kapasitas Keluarga</p>	<p>Permasalahan:</p> <p>Masih kurangnya kapasitas pengelola rumah data kependudukan</p> <p>Kelompok Sasaran:</p> <p>Pokja IV, Kader KB, dan RDK</p> <p>Keterangan:</p> <p>Dengan adanya pelatihan tentang pengelolaan rumah data kependudukan diharapkan pengetahuan mengenai pengelolaan rumah data menjafi meningkat</p> <p>Asumsi:</p> <p>1 x kegiatan Rp 2.125.000</p>	<p>Lokasi:</p> <p>Cokrodingratan</p> <p>Detail Lokasi:</p> <p>Kelurahan Cokrodingratan</p>	<p>2.08.2.14.0.00.01.0000 - Dinas Pemberdayaan Perempuan Perlindungan Anak dan Pengendalian Penduduk dan Keluarga Berencana</p> <p>2.14 - URUSAN PEMERINTAHAN BIDANG PENGENDALIAN PENDUDUK DAN KELUARGA BERENCANA</p> <p>2.14.02 - PROGRAM PENGENDALIAN PENDUDUK</p> <p>2.14.02.2.02 - Pemetaan Perkiraan Pengendalian Penduduk Cakupan Daerah Kabupaten/Kota</p> <p>2.14.02.2.02.0015 - Pembentukan dan operasionalisasi Rumah Data Kependudukan di Kampung KB Untuk Memperkuat Integrasi Program Bangsa Kencana di Sektor Lain</p>
882	<p>Isu:</p> <p>*** 4. Bantuan Sosial</p>	<p>Permasalahan:</p> <p>warga Rw 07 Pakuncen memohon bantuan terhadap warga lansia miskin</p> <p>Kelompok Sasaran:</p> <p>Warga usia lanjut diatas 60 tahun Rw 07 Pakuncen, Wirobrajan</p> <p>Keterangan:</p> <p>Rw 07 Pakuncen membutuhkan bantuan tunai bagi beberapa warganya yang lansia dan miskin serta hidup sebatangkara. Guna membantu biaya hidup dalam satu bulannya.</p> <p>Asumsi:</p>	<p>Lokasi:</p> <p>Pakuncen</p> <p>Detail Lokasi:</p> <p>Rw 07 Pakuncen, Wirobrajan</p>	<p>1.06.2.07.3.32.01.0000 - Dinas Sosial Tenaga Kerja dan Transmigrasi</p> <p>1.06 - URUSAN PEMERINTAHAN BIDANG SOSIAL</p> <p>1.06.05 - PROGRAM PERLINDUNGAN DAN JAMINAN SOSIAL</p> <p>1.06.05.2.02 - Pengelolaan Data Fakir Miskin Cakupan Daerah Kabupaten/Kota</p> <p>1.06.05.2.02.0003 - Fasilitasi Bantuan Sosial Kesejahteraan Keluarga</p>

| |


|5 Orang

|

|

|

883	<p>Isu:</p> <p>*** 2. Sarana dan Prasarana Kewilayahan</p>	<p>Permasalahan:</p> <p>bank sampah kesulitan mengelola sampah yang telah dikumpulkanarganya</p> <p>Kelompok Sasaran:</p> <p>bank sampah RW 03 Jatimulyo Kricak</p> <p>Keterangan:</p> <p>bank sampah RW 03 Kricak membutuhkan mesin pencacah sampah supaya sampah yang telah terkumpul lebih mudah dikelola oleh bank sampah</p> <p>Asumsi:</p> <p>1 mesin pencacah sampah organik, dan 1 mesin pencacah anorganik</p>	<p>Lokasi:</p> <p>Kricak</p> <p>Detail Lokasi:</p> <p>RW 03 Kricak</p>	<p>7.01.0.00.0.00.01.0001 - Kelurahan Kricak 7.01 - KECAMATAN ADMINISTRASI 7.01.03 - PROGRAM PEMBERDAYAAN MASYARAKAT DESA DAN KELURAHAN 7.01.03.2.02 - Kegiatan Pemberdayaan Kelurahan 7.01.03.2.02.0002 - Pembangunan Sarana dan Prasarana Kelurahan</p>
884	<p>Isu:</p> <p>*** 25. Infrastruktur Jalan, Drainase, dan Jembatan Perkotaan</p>	<p>Permasalahan:</p> <p>Kondisi jalan ada beberapa yang sudah tidak rata</p> <p>Kelompok Sasaran:</p> <p>Masyarakat</p> <p>Keterangan:</p> <p>lokasi jalan umum bukan milik perseorangan</p> <p>Asumsi:</p> <p>1 titik sepanjang 150m2</p>	<p>Lokasi:</p> <p>Tegalrejo</p> <p>Detail Lokasi:</p> <p>Kampung Sudagaran RT 44 RW 12 Kelurahan Tegalrejo, Kemantren Tegalrejo, Yogyakarta</p>	<p>1.03.1.04.2.15.01.0000 - Dinas Pekerjaan Umum, Perumahan dan Kawasan Permukiman 1.03 - URUSAN PEMERINTAHAN BIDANG PEKERJAAN UMUM DAN PENATAAN RUANG 1.03.10 - PROGRAM PENYELENGGARAAN JALAN 1.03.10.2.01 - Penyelenggaraan Jalan Kabupaten/Kota</p>
885	<p>Isu:</p> <p>*** 26. Infrastruktur Kawasan Permukiman</p>	<p>Permasalahan:</p> <p>terdapatnya rumah warga yang tidak layak huni dan mengancam kesehatan dan keselamatan</p> <p>Kelompok Sasaran:</p> <p>warga kelurahan wirobrajan</p> <p>Keterangan:</p> <p>Rumah Tidak Layak Huni</p> <p>Asumsi:</p> <p>15 Unit</p>	<p>Lokasi:</p> <p>Wirobrajan</p> <p>Detail Lokasi:</p> <p>Kelurahan Wirobrajan</p>	<p>1.03.1.04.2.15.01.0000 - Dinas Pekerjaan Umum, Perumahan dan Kawasan Permukiman 1.04 - URUSAN PEMERINTAHAN BIDANG PERUMAHAN DAN KAWASAN PERMUKIMAN 1.04.03 - PROGRAM KAWASAN PERMUKIMAN 1.04.03.2.03 - Peningkatan Kualitas Kawasan Permukiman Kumuh dengan Luas di Bawah 10 (Sepuluh) Ha</p>
886	<p>Isu:</p> <p>*** 2. Sarana dan Prasarana Kewilayahan</p>	<p>Permasalahan:</p> <p>Penerangan Jalan Kampung yang mati/ Rusak</p> <p>Kelompok Sasaran:</p> <p>Masyarakat</p> <p>Keterangan:</p> <p>Adanya lampu di wilayah Gendingan RW 03 sudah tidak berfungsi dengan baik, banyak yang mati dan menyebabkan berkurangnya jarak pandang di malam hari ini sangat mengganggu kenyamanan masyarakat saat malam hari</p> <p>Asumsi:</p> <p>6 Titik</p>	<p>Lokasi:</p> <p>Ngampilan</p> <p>Detail Lokasi:</p> <p>Gendingan RW 03 Ngampilan</p>	<p>7.01.0.00.0.00.06.0002 - Kelurahan Notoprajan 7.01 - KECAMATAN ADMINISTRASI 7.01.03 - PROGRAM PEMBERDAYAAN MASYARAKAT DESA DAN KELURAHAN 7.01.03.2.02 - Kegiatan Pemberdayaan Kelurahan 7.01.03.2.02.0003 - Pemberdayaan Masyarakat di Kelurahan</p>



887	Isu: *** 2. Sarana dan Prasarana Kewilayahan	Permasalahan: Pengadaan timbangan digital di wilayah - RW 01 Kelompok Sasaran: Masyarakat /Posbindu Keterangan: Pengadaan timbangan digital untuk mendukung kegiatan posyandu lansia/ anak di wilayah, supaya lebih efisien Asumsi: 1 unit	Lokasi: Patangpuluhan Detail Lokasi: di wilayah - RW 01 Patangpuluhan Wb	7.01.0.00.0.00.07.0003 - Kelurahan Patangpuluhan 7.01 - KECAMATAN ADMINISTRASI 7.01.03 - PROGRAM PEMBERDAYAAN MASYARAKAT DESA DAN KELURAHAN 7.01.03.2.02 - Kegiatan Pemberdayaan Kelurahan 7.01.03.2.02.0002 - Pembangunan Sarana dan Prasarana Kelurahan
888	Isu: *** 2. Sarana dan Prasarana Kewilayahan	Permasalahan: Kerawanan lingkungan Kelompok Sasaran: Kelompok masyarakat Keterangan: Bantuan antisipasi keamanan lingkungan Asumsi: 1 titik	Lokasi: Gedongkiwo Detail Lokasi: Gang Empu Supo RW 08	7.01.0.00.0.00.08.0003 - Kelurahan Gedongkiwo 7.01 - KECAMATAN ADMINISTRASI 7.01.03 - PROGRAM PEMBERDAYAAN MASYARAKAT DESA DAN KELURAHAN 7.01.03.2.02 - Kegiatan Pemberdayaan Kelurahan 7.01.03.2.02.0002 - Pembangunan Sarana dan Prasarana Kelurahan
889	Isu: *** 24. Infrastruktur Pengelolaan dan Pengembangan sistem air limbah	Permasalahan: Pelumpuran Kelompok Sasaran: TK AHMAD DAHLAN ke utara Keterangan: Pembersihan saluran air limbah dari lumpur dan kotoran Asumsi: 100 m	Lokasi: Rejowinangun Detail Lokasi: RT 43 RW 13	1.03.1.04.2.15.01.0000 - Dinas Pekerjaan Umum, Perumahan dan Kawasan Permukiman 1.03 - URUSAN PEMERINTAHAN BIDANG PEKERJAAN UMUM DAN PENATAAN RUANG 1.03.05 - PROGRAM PENGELOLAAN DAN PENGEMBANGAN SISTEM AIR LIMBAH 1.03.05.2.01 - Pengelolaan dan Pengembangan Sistem Air Limbah Domestik dalam Daerah Kabupaten/Kota
890	Isu: *** 2. Sarana dan Prasarana Kewilayahan	Permasalahan: permohonan pengadaan tensi meter Kelompok Sasaran: warga masyarakat Keterangan: pengadaan sarana dan prasarana kegiatan posyandu lansia Asumsi: 1 paket	Lokasi: Bumijo Detail Lokasi: Kampung Badran RW 11 RT 49	7.01.0.00.0.00.02.0001 - Kelurahan Bumijo 7.01 - KECAMATAN ADMINISTRASI 7.01.03 - PROGRAM PEMBERDAYAAN MASYARAKAT DESA DAN KELURAHAN 7.01.03.2.02 - Kegiatan Pemberdayaan Kelurahan 7.01.03.2.02.0003 - Pemberdayaan Masyarakat di Kelurahan

891	Isu: *** 10. Kependudukan dan Pencatatan Sipil	Permasalahan: Kurangnya pemahaman masyarakat mengenai administrasi kependudukan Kelompok Sasaran: Seluruh lapisan masyarakat Keterangan: Dengan sosialisasi adminduk maka masyarakat dapat memahami dan tertib administrasi Asumsi: 1 x kegiatan 50 orang x Rp 20.000	Lokasi: Gowongan Detail Lokasi: Kelurahan Gowongan	2.12.0.00.0.00.01.0000 - Dinas Kependudukan dan Pencatatan Sipil 2.12 - URUSAN PEMERINTAHAN BIDANG ADMINISTRASI KEPENDUDUKAN DAN PENCATATAN SIPIL
892	Isu: *** 7. Pendidikan	Permasalahan: keterbatasan informasi mengenai program pemerintah JPD Kelompok Sasaran: warga di wilayah RW 12 Prawirodirjan, Gondomanan Keterangan: pemberian sosialisasi JPD agar warga di wilayah RW 12 Prawirodirjan mengerti dan selanjutnya dapat turut serta menjadi peserta dan tepat sasaran Asumsi: 15-20 Orang	Lokasi: Prawirodirjan Detail Lokasi: RW 12 Prawirodirjan, Gondomanan	1.01.2.19.0.00.01.0000 - Dinas Pendidikan Pemuda dan Olahraga 1.01 - URUSAN PEMERINTAHAN BIDANG PENDIDIKAN 1.01.02 - PROGRAM PENGELOLAAN PENDIDIKAN 1.01.02.2.01 - Pengelolaan Pendidikan Sekolah Dasar
893	Isu: *** 2. Sarana dan Prasarana Kewilayahan	Permasalahan: Kurangnya penerangan jalan lingkungan Kelompok Sasaran: Masyarakat Keterangan: Menambah kenyamanan dan keamanan jalan lingkungan Asumsi: Setiap 50 meter ada 1 titik PJU	Lokasi: Kricak Detail Lokasi: RW 03 RT 12 butuh 15 titik Rw 03 RT 13 butuh 10 titik	7.01.0.00.0.00.01.0001 - Kelurahan Kricak 7.01 - KECAMATAN ADMINISTRASI 7.01.03 - PROGRAM PEMBERDAYAAN MASYARAKAT DESA DAN KELURAHAN 7.01.03.2.02 - Kegiatan Pemberdayaan Kelurahan 7.01.03.2.02.0002 - Pembangunan Sarana dan Prasarana Kelurahan
894	Isu: *** 2. Sarana dan Prasarana Kewilayahan	Permasalahan: Pengadaan timbangan digital untuk posyandu se kelurahan Tahunan Kelompok Sasaran: anak Keterangan: Pengadaan timbangan digital untuk posyandu se kelurahan Tahunan Asumsi: 12 unit	Lokasi: Tahunan Detail Lokasi: 1 unit setiap RW di kelurahan Tahunan	7.01.0.00.0.00.13.0003 - Kelurahan Tahunan 7.01 - KECAMATAN ADMINISTRASI 7.01.03 - PROGRAM PEMBERDAYAAN MASYARAKAT DESA DAN KELURAHAN 7.01.03.2.02 - Kegiatan Pemberdayaan Kelurahan 7.01.03.2.02.0003 - Pemberdayaan Masyarakat di Kelurahan

895	Isu: *** 2. Sarana dan Prasarana Kewilayahan	Permasalahan: Pengadaan Timbangan lansia, balita dan bayi Kelompok Sasaran: Posyandu dan Lansia RW 07 Keterangan: Lokasi Berada di wilayah Rw 07 Asumsi: Membutuhkan 2 Timbangan Lansia, 1 Timbangan Balita, 1 Timbangan Bayi	Lokasi: Keparakan Detail Lokasi: RT30 RW 07 Keparakan Lor	7.01.0.00.0.00.12.0001 - Kelurahan Keparakan 7.01 - KECAMATAN ADMINISTRASI 7.01.03 - PROGRAM PEMBERDAYAAN MASYARAKAT DESA DAN KELURAHAN 7.01.03.2.02 - Kegiatan Pemberdayaan Kelurahan 7.01.03.2.02.0002 - Pembangunan Sarana dan Prasarana Kelurahan
896	Isu: *** 1. Pemberdayaan Kewilayahan	Permasalahan: Kegiatan senam lansia bulanan Kelompok Sasaran: Lansia di RW 07 Keterangan: Peningkatan derajat kesehatan Lansia Asumsi: 100 orang	Lokasi: Rejowinangun Detail Lokasi: RW 07	7.01.0.00.0.00.14.0001 - Kelurahan Rejowinangun 7.01 - KECAMATAN ADMINISTRASI 7.01.03 - PROGRAM PEMBERDAYAAN MASYARAKAT DESA DAN KELURAHAN 7.01.03.2.02 - Kegiatan Pemberdayaan Kelurahan 7.01.03.2.02.0003 - Pemberdayaan Masyarakat di Kelurahan
897	Isu: *** 2. Sarana dan Prasarana Kewilayahan	Permasalahan: kebutuhan warga yang mendesak untuk mempunyai MCK umum Kelompok Sasaran: warga Keterangan: lokasi bisa dikomunikasikan dengan pengurus RT dan RW sekitar Asumsi: pembangunan 1 unit MCK umum beserta sarana dan prasarana anggaran : 80 juta	Lokasi: Notoprajan Detail Lokasi: berada disekitar balai RT 15 RW 03 Kelurahan Notoprajan Kemantren Ngampilan	7.01.0.00.0.00.06.0002 - Kelurahan Notoprajan 7.01 - KECAMATAN ADMINISTRASI 7.01.03 - PROGRAM PEMBERDAYAAN MASYARAKAT DESA DAN KELURAHAN 7.01.03.2.02 - Kegiatan Pemberdayaan Kelurahan 7.01.03.2.02.0002 - Pembangunan Sarana dan Prasarana Kelurahan
898	Isu: *** 2. Sarana dan Prasarana Kewilayahan	Permasalahan: komunitas sampah terkendala sarana dan prasarana Kelompok Sasaran: komunitas sampah dan warga Keterangan: lokasi bertempat ditengah kampung Asumsi: satu keluarga min 2 ember komposter	Lokasi: Wirobrajan Detail Lokasi: wilayah RW 09 kelurahan wirobrajan	7.01.0.00.0.00.07.0002 - Kelurahan Wirobrajan 7.01 - KECAMATAN ADMINISTRASI 7.01.03 - PROGRAM PEMBERDAYAAN MASYARAKAT DESA DAN KELURAHAN 7.01.03.2.02 - Kegiatan Pemberdayaan Kelurahan 7.01.03.2.02.0002 - Pembangunan Sarana dan Prasarana Kelurahan

899	<p>Isu:</p> <p>*** 3. Kesehatan</p>	<p>Permasalahan:</p> <p>Masyarakat belum memahami tentang HIV AID</p> <p>Kelompok Sasaran:</p> <p>Masyarakat setempat</p> <p>Keterangan:</p> <p>Dengan adanya penyuluhan HIV AID maka akan dapat mencegah penularannya</p> <p>Asumsi:</p> <p>Dibutuhkan 1 kali kegiatan</p>	<p>Lokasi:</p> <p>Karangwaru</p> <p>Detail Lokasi:</p> <p>Kelurahan Karangwaru</p>	<p>1.02.0.00.0.00.01.0015 - UPT Puskesmas Tegalrejo</p> <p>1.02 - URUSAN PEMERINTAHAN BIDANG KESEHATAN</p> <p>1.02.02 - PROGRAM PEMENUHAN UPAYA KESEHATAN PERORANGAN DAN UPAYA KESEHATAN MASYARAKAT</p> <p>1.02.02.2.02 - Penyediaan Layanan Kesehatan untuk UKM dan UKP Rujukan Tingkat Daerah Kabupaten/Kota</p> <p>1.02.02.2.02.0012 - Pengelolaan Pelayanan Kesehatan Orang dengan Risiko Terinfeksi HIV</p>
900	<p>Isu:</p> <p>*** 26. Infrastruktur Kawasan Permukiman</p>	<p>Permasalahan:</p> <p>Karena Rumah tidak layak</p> <p>Kelompok Sasaran:</p> <p>Rumah Ibu Theresia Ngatinah</p> <p>Keterangan:</p> <p>Lokasi Di Keparakan Lor MGI/1068 Rt 32 Rw 07</p> <p>Asumsi:</p> <p>Membutuhkan Rehap Rumah</p>	<p>Lokasi:</p> <p>Keparakan</p> <p>Detail Lokasi:</p> <p>Keparakan Lor MGI/1068 Rt 32 Rw 07</p>	<p>1.03.1.04.2.15.01.0000 - Dinas Pekerjaan Umum, Perumahan dan Kawasan Permukiman</p> <p>1.04 - URUSAN PEMERINTAHAN BIDANG PERUMAHAN DAN KAWASAN PERMUKIMAN</p> <p>1.04.03 - PROGRAM KAWASAN PERMUKIMAN</p> <p>1.04.03.2.03 - Peningkatan Kualitas Kawasan Permukiman Kumuh dengan Luas di Bawah 10 (Sepuluh) Ha</p>
901	<p>Isu:</p> <p>*** 25. Infrastruktur Jalan, Drainase, dan Jembatan Perkotaan</p>	<p>Permasalahan:</p> <p>Pembangunan SAH</p> <p>Kelompok Sasaran:</p> <p>Gang RT 25 RW 05 Prenggan dengan RT 27 RW 06 Prenggan</p> <p>Keterangan:</p> <p>Menghindari genangan air hujan</p> <p>Asumsi:</p> <p>Panjang 100 m diameter 80cm</p>	<p>Lokasi:</p> <p>Prenggan</p> <p>Detail Lokasi:</p> <p>RW 05 dan RW 06</p>	<p>1.03.1.04.2.15.01.0000 - Dinas Pekerjaan Umum, Perumahan dan Kawasan Permukiman</p> <p>1.03 - URUSAN PEMERINTAHAN BIDANG PEKERJAAN UMUM DAN PENATAAN RUANG</p> <p>1.03.06 - PROGRAM PENGELOLAAN DAN PENGEMBANGAN SISTEM DRAINASE</p> <p>1.03.06.2.01 - Pengelolaan dan Pengembangan Sistem Drainase yang Terhubung Langsung dengan Sungai dalam Daerah Kabupaten/Kota</p>
902	<p>Isu:</p> <p>*** 25. Infrastruktur Jalan, Drainase, dan Jembatan Perkotaan</p>	<p>Permasalahan:</p> <p>SAH rusak</p> <p>Kelompok Sasaran:</p> <p>Masyarakat</p> <p>Keterangan:</p> <p>SAH DI GANG DWI PANGGA</p> <p>Asumsi:</p> <p>1 titik</p>	<p>Lokasi:</p> <p>Kotagede</p> <p>Detail Lokasi:</p> <p>Rejowinangun RT 22 RW 07</p>	<p>1.03.1.04.2.15.01.0000 - Dinas Pekerjaan Umum, Perumahan dan Kawasan Permukiman</p> <p>1.03 - URUSAN PEMERINTAHAN BIDANG PEKERJAAN UMUM DAN PENATAAN RUANG</p> <p>1.03.06 - PROGRAM PENGELOLAAN DAN PENGEMBANGAN SISTEM DRAINASE</p> <p>1.03.06.2.01 - Pengelolaan dan Pengembangan Sistem Drainase yang Terhubung Langsung dengan Sungai dalam Daerah Kabupaten/Kota</p>

903	<p>Isu:</p> <p>*** 25. Infrastruktur Jalan, Drainase, dan Jembatan Perkotaan</p>	<p>Permasalahan:</p> <p>belum ada SAH (saluran air hujan) di dekat makam sehingga air hujan sering menggenang</p> <p>Kelompok Sasaran:</p> <p>warga sekitar</p> <p>Keterangan:</p> <p>lokasi di dekat atau di sebelah makam sisi timur</p> <p>Asumsi:</p> <p>panjang 100 meter anggaran : 200 juta</p>	<p>Lokasi:</p> <p>Pakuncen</p> <p>Detail Lokasi:</p> <p>lokasi samping makam RT 47 RW 10 kelurahan Pakuncen kemantren Wirobrajan utara masjid Al Amin</p>	<p>1.03.1.04.2.15.01.0000 - Dinas Pekerjaan Umum, Perumahan dan Kawasan Permukiman</p> <p>1.03 - URUSAN PEMERINTAHAN BIDANG PEKERJAAN UMUM DAN PENATAAN RUANG</p> <p>1.03.06 - PROGRAM PENGELOLAAN DAN PENGEMBANGAN SISTEM DRAINASE</p> <p>1.03.06.2.01 - Pengelolaan dan Pengembangan Sistem Drainase yang Terhubung Langsung dengan Sungai dalam Daerah Kabupaten/Kota</p>
904	<p>Isu:</p> <p>*** 2. Sarana dan Prasarana Kewilayahan</p>	<p>Permasalahan:</p> <p>Banyak gang-gang yang jalan sudah rusak</p> <p>Kelompok Sasaran:</p> <p>masyarakat</p> <p>Keterangan:</p> <p>Lokasi jalan atau gang bukan aset Pemkot</p> <p>Asumsi:</p> <p>Pergantian PavingBlock Baru dengan luasan sekitar 150M2</p>	<p>Lokasi:</p> <p>Patangpuluhan</p> <p>Detail Lokasi:</p> <p>RW 1 dan RW 2 kelurahan Patangpuluhan</p>	<p>7.01.0.00.0.00.07.0003 - Kelurahan Patangpuluhan</p> <p>7.01 - KECAMATAN ADMINISTRASI</p> <p>7.01.03 - PROGRAM PEMBERDAYAAN MASYARAKAT DESA DAN KELURAHAN</p> <p>7.01.03.2.02 - Kegiatan Pemberdayaan Kelurahan</p> <p>7.01.03.2.02.0002 - Pembangunan Sarana dan Prasarana Kelurahan</p>
905	<p>Isu:</p> <p>*** 26. Infrastruktur Kawasan Permukiman</p>	<p>Permasalahan:</p> <p>Rumah tidak layak huni</p> <p>Kelompok Sasaran:</p> <p>Rumah warga tidak mampu</p> <p>Keterangan:</p> <p>Rumah sudah tidak layak untuk dihuni</p> <p>Asumsi:</p> <p>Rp22.000.000</p>	<p>Lokasi:</p> <p>Klitren</p> <p>Detail Lokasi:</p> <p>Rumah Bp.Rheza Dwi Atmaja d/a Klitren Lor GK 3/266 RT 14 RW 04 Yogyakarta</p>	<p>1.03.1.04.2.15.01.0000 - Dinas Pekerjaan Umum, Perumahan dan Kawasan Permukiman</p> <p>1.04 - URUSAN PEMERINTAHAN BIDANG PERUMAHAN DAN KAWASAN PERMUKIMAN</p> <p>1.04.03 - PROGRAM KAWASAN PERMUKIMAN</p> <p>1.04.03.2.03 - Peningkatan Kualitas Kawasan Permukiman Kumuh dengan Luas di Bawah 10 (Sepuluh) Ha</p>
906	<p>Isu:</p> <p>*** 13. Kesatuan Bangsa, Nasionalisme dan Politik</p>	<p>Permasalahan:</p> <p>menanamkan Nilai Pancasila</p> <p>Kelompok Sasaran:</p> <p>FKPM Kelurahan Purbayan</p> <p>Keterangan:</p> <p>menanamkan Nilai Pancasila</p> <p>Asumsi:</p> <p>40 peserta anggota FKPM</p>	<p>Lokasi:</p> <p>Purbayan</p> <p>Detail Lokasi:</p> <p>kelurahan Purbayan</p>	<p>8.01.0.00.0.00.01.0000 - Badan Kesatuan Bangsa dan Politik</p> <p>8.01 - KESATUAN BANGSA DAN POLITIK</p> <p>8.01.02 - PROGRAM PENGUATAN IDEOLOGI PANCASILA DAN KARAKTER KEBANGSAAN</p> <p>8.01.02.2.01 - Perumusan Kebijakan Teknis dan Pemantapan Pelaksanaan Bidang Ideologi Pancasila dan Karakter Kebangsaan</p>

907	Isu: *** 1. Pemberdayaan Kewilayahan	Permasalahan: Terkait permohonan warga Rw 01 Patangpuluhan mengenai pendampingan kegiatan positif bagi remaja Kelompok Sasaran: Remaja usia 12-18 tahun Rw 01 Patangpuluhan, Wirobrajan Keterangan: Permohonan Pelatihan Budaya oleh warga Rw 01 Patangpuluhan bertujuan untuk meningkatkan kemampuan masyarakat mengenai keterampilan budaya tertentu. Terutama membangun kegiatan positif di lingkungan wilayah Rw 01 Patangpuluhan, Wirobrajan Asumsi: 10-20 Orang	Lokasi: Patangpuluhan Detail Lokasi: Rw 01 Patangpuluhan Wirobrajan	7.01.0.00.0.00.07.0003 - Kelurahan Patangpuluhan 7.01 - KECAMATAN ADMINISTRASI 7.01.03 - PROGRAM PEMBERDAYAAN MASYARAKAT DESA DAN KELURAHAN 7.01.03.2.02 - Kegiatan Pemberdayaan Kelurahan 7.01.03.2.02.0003 - Pemberdayaan Masyarakat di Kelurahan
908	Isu: *** 11. Mitigasi Bencana	Permasalahan: perlu diriview kepengurusan KTB Pada wilayah RW 04 Baciro Gondokusuman Kelompok Sasaran: Warga sekitar Keterangan: peneyegaran kepengurusan yang baru agar kepengurusan lebih tertata Asumsi: Kelompok Pengurus KTB Di wilayah RW 04 Baciro Gondokusuman	Lokasi: Baciro Detail Lokasi: wilayah RW 04 Baciro Gondokusuman	1.05.0.00.0.00.03.0000 - Badan Penanggulangan Bencana Daerah 1.05 - URUSAN PEMERINTAHAN BIDANGKETENTERAMAN DAN KETERTIBAN UMUM SERTA PERLINDUNGAN MASYARAKAT 1.05.03 - PROGRAM PENANGGULANGAN BENCANA 1.05.03.2.02 - Pelayanan Pencegahan dan Kesiapsiagaan Terhadap Bencana
909	Isu: *** 26. Infrastruktur Kawasan Permukiman	Permasalahan: rumah tidak layak huni Kelompok Sasaran: miskin Keterangan: rumah tidak layak huni Asumsi: 1 unit	Lokasi: Gunungketur Detail Lokasi: Gunungketur PA 2/427, RT 18, RW 05, kampung Gunungketur, kelurahan Gunungketur	1.03.1.04.2.15.01.0000 - Dinas Pekerjaan Umum, Perumahan dan Kawasan Permukiman 1.04 - URUSAN PEMERINTAHAN BIDANG PERUMAHAN DAN KAWASAN PERMUKIMAN 1.04.03 - PROGRAM KAWASAN PERMUKIMAN 1.04.03.2.03 - Peningkatan Kualitas Kawasan Permukiman Kumuh dengan Luas di Bawah 10 (Sepuluh) Ha
910	Isu: *** 2. Sarana dan Prasarana Kewilayahan	Permasalahan: Conblok jalan sudah rusak Kelompok Sasaran: Masyarakat Keterangan: Jalan umum bukan milik perseorangan Asumsi:	Lokasi: Umbulharjo Detail Lokasi: Kampung Nitikan RT 57 RW 13	7.01.0.00.0.00.13.0006 - Kelurahan Sorosutan 7.01 - KECAMATAN ADMINISTRASI 7.01.03 - PROGRAM PEMBERDAYAAN MASYARAKAT DESA DAN KELURAHAN 7.01.03.2.02 - Kegiatan Pemberdayaan Kelurahan 7.01.03.2.02.0002 - Pembangunan Sarana dan Prasarana Kelurahan



911	Isu: *** 2. Sarana dan Prasarana Kewilayahan	Permasalahan: pemantauan Kelompok Sasaran: masyarakat Keterangan: pemasangan cctv di RW 14 Gedongkiwo Asumsi: 4 titik	Lokasi: Gedongkiwo Detail Lokasi:	7.01.0.00.0.00.08.0003 - Kelurahan Gedongkiwo 7.01 - KECAMATAN ADMINISTRASI 7.01.03 - PROGRAM PEMBERDAYAAN MASYARAKAT DESA DAN KELURAHAN 7.01.03.2.02 - Kegiatan Pemberdayaan Kelurahan 7.01.03.2.02.0002 - Pembangunan Sarana dan Prasarana Kelurahan
912	Isu: *** 1. Pemberdayaan Kewilayahan	Permasalahan: mohon diadakan pelatihan tani Kelompok Sasaran: warga masyarakat kelompok tani Keterangan: meningkatkan kapasitas masyarakat dalam pengelolaan pertanian perkotaan melalui poktan Asumsi: 20 orang	Lokasi: Bumijo Detail Lokasi: kampung Badran RW 11 RT 47	7.01.0.00.0.00.02.0001 - Kelurahan Bumijo 7.01 - KECAMATAN ADMINISTRASI 7.01.03 - PROGRAM PEMBERDAYAAN MASYARAKAT DESA DAN KELURAHAN 7.01.03.2.02 - Kegiatan Pemberdayaan Kelurahan 7.01.03.2.02.0003 - Pemberdayaan Masyarakat di Kelurahan
913	Isu: *** 26. Infrastruktur Kawasan Permukiman	Permasalahan: Rumah tidak layak huni Kelompok Sasaran: Rumah warga tidak mampu Keterangan: Rumah tidak layak Asumsi: Rp22.000.000	Lokasi: Umbulharjo Detail Lokasi: Rumah Bp.Marwanto d/a Semaki Kulon UH 1/356 Yogyakarta	1.03.1.04.2.15.01.0000 - Dinas Pekerjaan Umum, Perumahan dan Kawasan Permukiman 1.04 - URUSAN PEMERINTAHAN BIDANG PERUMAHAN DAN KAWASAN PERMUKIMAN 1.04.03 - PROGRAM KAWASAN PERMUKIMAN 1.04.03.2.03 - Peningkatan Kualitas Kawasan Permukiman Kumuh dengan Luas di Bawah 10 (Sepuluh) Ha
914	Isu: *** 2. Sarana dan Prasarana Kewilayahan	Permasalahan: Permohonan Conblok Kelompok Sasaran: masyarakat Keterangan: Permohonan Conblok di RT 32/ RW 09, (Gg Pisces 1 dan 2) Asumsi: 500 m2	Lokasi: Umbulharjo Detail Lokasi: di RT 32/ RW 09, (Gg Pisces 1 dan 2), Kampung Sorosutan, Kelurahan Sorosutan	7.01.0.00.0.00.13.0006 - Kelurahan Sorosutan 7.01 - KECAMATAN ADMINISTRASI 7.01.03 - PROGRAM PEMBERDAYAAN MASYARAKAT DESA DAN KELURAHAN 7.01.03.2.02 - Kegiatan Pemberdayaan Kelurahan 7.01.03.2.02.0002 - Pembangunan Sarana dan Prasarana Kelurahan

915	Isu: *** 25. Infrastruktur Jalan, Drainase, dan Jembatan Perkotaan	Permasalahan: Pembangunan SAH baru sepanjang 100M utk menampung debit air hujan dari atas sehingga tdk membanjiri RT yang dibawah Kelompok Sasaran: Masyarakat Keterangan: SAH yang ada sudah tidak mampu menampung karena dimensi kecil dan SAH lama Asumsi: SAH baru sepanjang 100meter	Lokasi: Prawirodirjan Detail Lokasi: RT 52 RW XVI jalan terusan Gang Pancasila	1.03.1.04.2.15.01.0000 - Dinas Pekerjaan Umum, Perumahan dan Kawasan Permukiman 1.03 - URUSAN PEMERINTAHAN BIDANG PEKERJAAN UMUM DAN PENATAAN RUANG 1.03.06 - PROGRAM PENGELOLAAN DAN PENGEMBANGAN SISTEM DRAINASE 1.03.06.2.01 - Pengelolaan dan Pengembangan Sistem Drainase yang Terhubung Langsung dengan Sungai dalam Daerah Kabupaten/Kota
916	Isu: *** 1. Pemberdayaan Kewilayahan	Permasalahan: Belum memiliki timbangan badan Kelompok Sasaran: Masyarakat Keterangan: TIMBANGAN BADAN UNTUK LANSIA & BALITA Asumsi: 1 titik, 1 unit	Lokasi: Umbulharjo Detail Lokasi: Kampung Nitikan RT 48 RW 12 Sorosutan, Umbulharjo, Yogyakarta	7.01.0.00.0.00.13.0006 - Kelurahan Sorosutan 7.01 - KECAMATAN ADMINISTRASI 7.01.03 - PROGRAM PEMBERDAYAAN MASYARAKAT DESA DAN KELURAHAN 7.01.03.2.02 - Kegiatan Pemberdayaan Kelurahan 7.01.03.2.02.0003 - Pemberdayaan Masyarakat di Kelurahan
917	Isu: *** 2. Sarana dan Prasarana Kewilayahan	Permasalahan: Mengurangi sampah anorganik & residu Kelompok Sasaran: PKK RW Keterangan: Pelatihan pengelolaan sampah rumah tangga bagi PKK RW 12 Pilahan Asumsi: 1 paket pelatihan pengelolaan sampah rumah tangga	Lokasi: Rejowinangun Detail Lokasi: RW 12 Pilahan Rejowinangun	7.01.0.00.0.00.14.0001 - Kelurahan Rejowinangun 7.01 - KECAMATAN ADMINISTRASI 7.01.03 - PROGRAM PEMBERDAYAAN MASYARAKAT DESA DAN KELURAHAN 7.01.03.2.02 - Kegiatan Pemberdayaan Kelurahan 7.01.03.2.02.0003 - Pemberdayaan Masyarakat di Kelurahan
918	Isu: *** 2. Sarana dan Prasarana Kewilayahan	Permasalahan: Fasilitasi untuk Penambahan Alat Pendidikan Edukasi RW 1 Kelompok Sasaran: anak-anak Keterangan: Fasilitasi untuk Penambahan Alat Pendidikan Edukasi Asumsi: 4 unit	Lokasi: Umbulharjo Detail Lokasi: RW 001, Kampung Glagah, Kelurahan Warungboto	7.01.0.00.0.00.13.0004 - Kelurahan Warungboto 7.01 - KECAMATAN ADMINISTRASI 7.01.03 - PROGRAM PEMBERDAYAAN MASYARAKAT DESA DAN KELURAHAN 7.01.03.2.02 - Kegiatan Pemberdayaan Kelurahan 7.01.03.2.02.0003 - Pemberdayaan Masyarakat di Kelurahan

919	Isu: *** 2. Sarana dan Prasarana Kewilayahan	Permasalahan: jalan rusak Kelompok Sasaran: masyarakat Keterangan: perbaikan jalan rt 29 rw 08 sorosutan Asumsi: 150 m2	Lokasi: Sorosutan Detail Lokasi:	7.01.0.00.0.00.13.0006 - Kelurahan Sorosutan 7.01 - KECAMATAN ADMINISTRASI 7.01.03 - PROGRAM PEMBERDAYAAN MASYARAKAT DESA DAN KELURAHAN 7.01.03.2.02 - Kegiatan Pemberdayaan Kelurahan 7.01.03.2.02.0002 - Pembangunan Sarana dan Prasarana Kelurahan
920	Isu: *** 1. Pemberdayaan Kewilayahan	Permasalahan: permohonan pelatihan Shibori karena banyak warga yang tidak memiliki keterampilan Kelompok Sasaran: warga masyarakat Keterangan: meningkatkan kapasitas masyarakat dan perekonomian masyarakat Asumsi: 25 orang	Lokasi: Wirogunan Detail Lokasi: warga kampung Bintaran RW 01,02,03	7.01.0.00.0.00.12.0002 - Kelurahan Wirogunan 7.01 - KECAMATAN ADMINISTRASI 7.01.03 - PROGRAM PEMBERDAYAAN MASYARAKAT DESA DAN KELURAHAN 7.01.03.2.02 - Kegiatan Pemberdayaan Kelurahan 7.01.03.2.02.0003 - Pemberdayaan Masyarakat di Kelurahan
921	Isu: *** 7. Pendidikan	Permasalahan: Fasilitasi Penambahan Honor untuk Pendidik PAUD di RW 03 Kelompok Sasaran: pendidik PAUD Keterangan: Fasilitasi Penambahan Honor untuk Pendidik PAUD di RW 03 Asumsi: 2 orang	Lokasi: Umbulharjo Detail Lokasi: RW 003, Kampung Glagah, Kelurahan Warungboto	1.01.2.19.0.00.01.0000 - Dinas Pendidikan Pemuda dan Olahraga 1.01 - URUSAN PEMERINTAHAN BIDANG PENDIDIKAN 1.01.02 - PROGRAM PENGELOLAAN PENDIDIKAN 1.01.02.2.03 - Pengelolaan Pendidikan Anak Usia Dini (PAUD)
922	Isu: *** 2. Sarana dan Prasarana Kewilayahan	Permasalahan: intensitas hujan yang cukup tinggi mengakibatkan terjadinya genangan air Kelompok Sasaran: Warga RW 06 Keterangan: Dapat mengurai genangan air Asumsi: 2 titik	Lokasi: Tegalpanggung Detail Lokasi: RT 21 RW 04	7.01.0.00.0.00.04.0002 - Kelurahan Tegalpanggung 7.01 - KECAMATAN ADMINISTRASI 7.01.03 - PROGRAM PEMBERDAYAAN MASYARAKAT DESA DAN KELURAHAN 7.01.03.2.02 - Kegiatan Pemberdayaan Kelurahan 7.01.03.2.02.0002 - Pembangunan Sarana dan Prasarana Kelurahan

923	<p>Isu:</p> <p>*** 2. Sarana dan Prasarana Kewilayahan</p>	<p>Permasalahan:</p> <p>Perbaikan Gang Lintas RT 17 dan RT 20 RW 06</p> <p>Kelompok Sasaran:</p> <p>Masyarakat</p> <p>Keterangan:</p> <p>Jalan dengan bahan conblock sudah banyak yang rusak, sehingga jika ada pengendara sepeda R2 dan penjual bergerobak terganggu.</p> <p>Asumsi:</p> <p>40 X 5 27.500.000</p>	<p>Lokasi:</p> <p>Semaki</p> <p>Detail Lokasi:</p> <p>RT 17 DAN RT 20</p>	<p>7.01.0.00.0.00.13.0001 - Kelurahan Semaki</p> <p>7.01 - KECAMATAN ADMINISTRASI</p> <p>7.01.03 - PROGRAM PEMBERDAYAAN MASYARAKAT DESA DAN KELURAHAN</p> <p>7.01.03.2.02 - Kegiatan Pemberdayaan Kelurahan</p> <p>7.01.03.2.02.0002 - Pembangunan Sarana dan Prasarana Kelurahan</p>
924	<p>Isu:</p> <p>*** 2. Sarana dan Prasarana Kewilayahan</p>	<p>Permasalahan:</p> <p>Permohonan pengadaan cermin cembung di beberapa titik wilayah Rw 01 Patangpuluhan, Wirobrajan</p> <p>Kelompok Sasaran:</p> <p>Warga Rw 01 Patangpuluhan, Wirobrajan</p> <p>Keterangan:</p> <p>Pengadaan cermin cembung di wilayah Rw 01 Patangpuluhan bertujuan menambah jarak pandang pengguna jalan karena banyak terdapat gang sempit di wilayah</p> <p>Asumsi:</p> <p>5 Titik</p>	<p>Lokasi:</p> <p>Patangpuluhan</p> <p>Detail Lokasi:</p> <p>Rw 01 Patangpuluhan dan sekitarnya</p>	<p>7.01.0.00.0.00.07.0003 - Kelurahan Patangpuluhan</p> <p>7.01 - KECAMATAN ADMINISTRASI</p> <p>7.01.03 - PROGRAM PEMBERDAYAAN MASYARAKAT DESA DAN KELURAHAN</p> <p>7.01.03.2.02 - Kegiatan Pemberdayaan Kelurahan</p> <p>7.01.03.2.02.0002 - Pembangunan Sarana dan Prasarana Kelurahan</p>
925	<p>Isu:</p> <p>*** 2. Sarana dan Prasarana Kewilayahan</p>	<p>Permasalahan:</p> <p>Perlumya penghijauan dikawasan Rw 13</p> <p>Kelompok Sasaran:</p> <p>Kelompok Masyarakat</p> <p>Keterangan:</p> <p>Sarana penghijauan lingkungan</p> <p>Asumsi:</p> <p>4 titik pergola</p>	<p>Lokasi:</p> <p>Keparakan</p> <p>Detail Lokasi:</p> <p>Jalan Lingkungan Rw 13 Keparakan</p>	<p>7.01.0.00.0.00.12.0001 - Kelurahan Keparakan</p> <p>7.01 - KECAMATAN ADMINISTRASI</p> <p>7.01.03 - PROGRAM PEMBERDAYAAN MASYARAKAT DESA DAN KELURAHAN</p> <p>7.01.03.2.02 - Kegiatan Pemberdayaan Kelurahan</p> <p>7.01.03.2.02.0002 - Pembangunan Sarana dan Prasarana Kelurahan</p>
926	<p>Isu:</p> <p>*** 2. Sarana dan Prasarana Kewilayahan</p>	<p>Permasalahan:</p> <p>Penggantian Conblok</p> <p>Kelompok Sasaran:</p> <p>Pengguna jalan</p> <p>Keterangan:</p> <p>kondisi jalan yang rusak dan sering dilewati oleh warga kelancaran akses jalan kampung</p> <p>Asumsi:</p> <p>200m2</p>	<p>Lokasi:</p> <p>Tahunan</p> <p>Detail Lokasi:</p> <p>Gg, Rajawali 2 (Tahunan)</p>	<p>7.01.0.00.0.00.13.0003 - Kelurahan Tahunan</p> <p>7.01 - KECAMATAN ADMINISTRASI</p> <p>7.01.03 - PROGRAM PEMBERDAYAAN MASYARAKAT DESA DAN KELURAHAN</p> <p>7.01.03.2.02 - Kegiatan Pemberdayaan Kelurahan</p> <p>7.01.03.2.02.0002 - Pembangunan Sarana dan Prasarana Kelurahan</p>

927	Isu: *** 25. Infrastruktur Jalan, Drainase, dan Jembatan Perkotaan	Permasalahan: terjadi genangan Air Kelompok Sasaran: Warga RW 10 Keterangan: mengurangi genangan Asumsi: Pembuatan SAH 0,8 x 0,8 x 200	Lokasi: Sorosutan Detail Lokasi: Gang Udang RT 46 RW 10	1.03.1.04.2.15.01.0000 - Dinas Pekerjaan Umum, Perumahan dan Kawasan Permukiman 1.03 - URUSAN PEMERINTAHAN BIDANG PEKERJAAN UMUM DAN PENATAAN RUANG 1.03.06 - PROGRAM PENGELOLAAN DAN PENGEMBANGAN SISTEM DRAINASE 1.03.06.2.01 - Pengelolaan dan Pengembangan Sistem Drainase yang Terhubung Langsung dengan Sungai dalam Daerah Kabupaten/Kota 1.03.06.2.01.0012 - Pembangunan Sistem Drainase Lingkungan
928	Isu: *** 2. Sarana dan Prasarana Kewilayahan	Permasalahan: pengadaan APAR di RW. 13 Keparakan Kelompok Sasaran: RW. 13 Keparakan Keterangan: RW. 13 Keparakan belum mempunyai APAR Asumsi: Untuk mengantisipasi terjadinya kebakaran	Lokasi: Keparakan Detail Lokasi: RW. 13 Keparakan	7.01.0.00.0.00.12.0001 - Kelurahan Keparakan 7.01 - KECAMATAN ADMINISTRASI 7.01.03 - PROGRAM PEMBERDAYAAN MASYARAKAT DESA DAN KELURAHAN 7.01.03.2.02 - Kegiatan Pemberdayaan Kelurahan 7.01.03.2.02.0002 - Pembangunan Sarana dan Prasarana Kelurahan
929	Isu: *** 25. Infrastruktur Jalan, Drainase, dan Jembatan Perkotaan	Permasalahan: ujung jalan Nakulo sisi barat belum di aspal masih pavingblock itupun sudah banyak kerusakan sehingga kebutuhan yang segera dikerjakan Kelompok Sasaran: masyarakat umum Keterangan: lokasi paling ujung barat jalan Nakulo dan masuk dalam Kepwal Asumsi: panjang skitar 50 meter di lokasi jalan Nakulo anggaran : 75 juta	Lokasi: Wirobrajan Detail Lokasi: jalan Nakulo RT 49 RW 10 kelurahan Wirobrajan	1.03.1.04.2.15.01.0000 - Dinas Pekerjaan Umum, Perumahan dan Kawasan Permukiman 1.03 - URUSAN PEMERINTAHAN BIDANG PEKERJAAN UMUM DAN PENATAAN RUANG 1.03.10 - PROGRAM PENYELENGGARAAN JALAN 1.03.10.2.01 - Penyelenggaraan Jalan Kabupaten/Kota
930	Isu: *** 25. Infrastruktur Jalan, Drainase, dan Jembatan Perkotaan	Permasalahan: Belum ada SAH Kelompok Sasaran: MAsyarakat Keterangan: PEMBANGUNAN SAH Milik umum bukan perseorangan Asumsi: 1 titik, 100 M2	Lokasi: Kotagede Detail Lokasi: Rejowinangun RT 20 RW 06	1.03.1.04.2.15.01.0000 - Dinas Pekerjaan Umum, Perumahan dan Kawasan Permukiman 1.03 - URUSAN PEMERINTAHAN BIDANG PEKERJAAN UMUM DAN PENATAAN RUANG 1.03.06 - PROGRAM PENGELOLAAN DAN PENGEMBANGAN SISTEM DRAINASE 1.03.06.2.01 - Pengelolaan dan Pengembangan Sistem Drainase yang Terhubung Langsung dengan Sungai dalam Daerah Kabupaten/Kota

931	Isu: *** 7. Pendidikan	Permasalahan: Perpustakaan untuk PARADE SENJA Kelompok Sasaran: anak, miskin, masyarakat Keterangan: Perpustakaan untuk PARADE SENJA Asumsi: 1 paket	Lokasi: Ngupasan Detail Lokasi: RW 09, kampung Ratmakan, Kelurahan Ngupasan	1.01.2.19.0.00.01.0000 - Dinas Pendidikan Pemuda dan Olahraga 1.01 - URUSAN PEMERINTAHAN BIDANG PENDIDIKAN 1.01.02 - PROGRAM PENGELOLAAN PENDIDIKAN 1.01.02.2.04 - Pengelolaan Pendidikan Nonformal/Kesetaraan
932	Isu: *** 3. Kesehatan	Permasalahan: Sekrening untuk Lansia baik alat dan sarana sudah disediakan dari Dinkes dan Puskesmas, Penyuluhan tentang kesehatan lansia bisa berupa pertemuan. Kelompok Sasaran: Masyarakat Keterangan: Lansia dan Keluarga dapat menjaga kesehatan para lansia agar hidup lebih baik. Di wilayah RW 01,02,03,15 Asumsi: 1 Kegiatan, /@40 Orang, 2 Kali	Lokasi: Prawirodirjan Detail Lokasi: Wilayah RW 01,02,03,15	1.02.0.00.0.00.01.0006 - UPT Puskesmas Gondomanan 1.02 - URUSAN PEMERINTAHAN BIDANG KESEHATAN 1.02.02 - PROGRAM PEMENUHAN UPAYA KESEHATAN PERORANGAN DAN UPAYA KESEHATAN MASYARAKAT 1.02.02.2.02 - Penyediaan Layanan Kesehatan untuk UKM dan UKP Rujukan Tingkat Daerah Kabupaten/Kota 1.02.02.2.02.0007 - Pengelolaan Pelayanan Kesehatan pada Usia Lanjut
933	Isu: *** 1. Pemberdayaan Kewilayahan	Permasalahan: Kebutuhan untuk peningkatan kesehatan lansia di RW 04 dan 10 Kelurahan Cokrodiningratan Kelompok Sasaran: Kelompok lansia di RW 04 dan 10 Kelurahan Cokrodiningratan Keterangan: 300 lansia di RW 04 dan 10 Kelurahan Cokrodiningratan Asumsi: 300 lansia di RW 04 (100 lansia) dan RW 10 (200 lansia) Kelurahan Cokrodiningratan	Lokasi: Cokrodiningratan Detail Lokasi: RW 04 dan 10 Kelurahan Cokrodiningratan	7.01.0.00.0.00.02.0002 - Kelurahan Cokrodiningratan 7.01 - KECAMATAN ADMINISTRASI 7.01.03 - PROGRAM PEMBERDAYAAN MASYARAKAT DESA DAN KELURAHAN 7.01.03.2.02 - Kegiatan Pemberdayaan Kelurahan 7.01.03.2.02.0003 - Pemberdayaan Masyarakat di Kelurahan

934	Isu: *** 2. Sarana dan Prasarana Kewilayahan	Permasalahan: Pengadaa APE untuk PAUD Kelompok Sasaran: Peserta PAUD Keterangan: Sebagai sarana dan prasarana PAUD Asumsi: 2 unit	Lokasi: Rejowinangun Detail Lokasi: RT 28 RW 09	7.01.0.00.0.00.14.0001 - Kelurahan Rejowinangun 7.01 - KECAMATAN ADMINISTRASI 7.01.03 - PROGRAM PEMBERDAYAAN MASYARAKAT DESA DAN KELURAHAN 7.01.03.2.02 - Kegiatan Pemberdayaan Kelurahan 7.01.03.2.02.0003 - Pemberdayaan Masyarakat di Kelurahan
935	Isu: *** 26. Infrastruktur Kawasan Permukiman	Permasalahan: pengajuan rumah tidak layak huni penyandang disabilitas warga RW 08 Pakuncen Wirobrajan dikarenakan rumah tidak ramah disabilitas serta sulitnya akses jalan yg dilalui bagi penghuni disabilitas Kelompok Sasaran: warga RW 08 Pakuncen, Wirobrajan dengan status penyandang disabilitas Keterangan: terdapat rumah dengan kondisi tidak ramah terhadap penghuni dengan penyandang disabilitas. merupakan warga ber KTP kota Yogyakarta dan rumah bersertifikat SHM Asumsi: 1 Unit rumah warga RW 08 Pakuncen, Wirobrajan	Lokasi: Pakuncen Detail Lokasi: RW 08 Pakuncen, Wirobrajan	1.03.1.04.2.15.01.0000 - Dinas Pekerjaan Umum, Perumahan dan Kawasan Permukiman 1.04 - URUSAN PEMERINTAHAN BIDANG PERUMAHAN DAN KAWASAN PERMUKIMAN 1.04.03 - PROGRAM KAWASAN PERMUKIMAN 1.04.03.2.03 - Peningkatan Kualitas Kawasan Permukiman Kumuh dengan Luas di Bawah 10 (Sepuluh) Ha
936	Isu: *** 7. Pendidikan	Permasalahan: Belum ada perhatian kepada siswa yang berprestasi Kelompok Sasaran: Masyarakat Keterangan: Siswa yang berprestasi diberi beasiswa Asumsi: setiap siswa yang berprestasi	Lokasi: Umbulharjo Detail Lokasi: Kampung Gedongkuning RT 09 RW 03	1.01.2.19.0.00.01.0000 - Dinas Pendidikan Pemuda dan Olahraga 1.01 - URUSAN PEMERINTAHAN BIDANG PENDIDIKAN 1.01.02 - PROGRAM PENGELOLAAN PENDIDIKAN 1.01.02.2.01 - Pengelolaan Pendidikan Sekolah Dasar

937	Isu: *** 23. Infrastruktur Pengelolaan Sumber Daya Air	Permasalahan: Sungai Buntung saat hujan sering meluap/banjir sampai pemukiman warga di wilayah RT 24 RW 06 Blunyahrejo, Karangwaru karena belum ada talud sungai yang memadai Kelompok Sasaran: masyarakat RT 24 RW 06 Blunyahrejo Keterangan: Sungai Buntung saat hujan sering meluap/banjir sampai pemukiman warga di wilayah RT 24 RW 06 Blunyahrejo, Karangwaru karena belum ada talud sungai yang memadai. Warga siap melakukan M3K. Kontak person 085729464878 (Ari Tantororo) Asumsi: perkiraan panjang 80 m, tinggi 4 m	Lokasi: Karangwaru Detail Lokasi: Sungai Buntung di wilayah RT 24 RW 06 Blunyahrejo, Karangwaru. Kontak person 085729464878 (Ari Tantororo)	1.03.1.04.2.15.01.0000 - Dinas Pekerjaan Umum, Perumahan dan Kawasan Permukiman 1.03 - URUSAN PEMERINTAHAN BIDANG PEKERJAAN UMUM DAN PENATAAN RUANG 1.03.02 - PROGRAM PENGELOLAAN SUMBER DAYA AIR (SDA) 1.03.02.2.01 - Pengelolaan SDA dan Bangunan Pengaman Pantai pada Wilayah Sungai (WS) dalam 1 (Satu) Daerah Kabupaten/Kota
938	Isu: *** 2. Sarana dan Prasarana Kewilayahan	Permasalahan: Pengadaan CCTV, mengontrol kegiatan masyarakat sekitar Kelompok Sasaran: Masyarakat Keterangan: Mencegah terdijny tindak kejahatan, memantau keamanan wilayah Asumsi: 2 titik	Lokasi: Tegalpanggung Detail Lokasi: RT 29 RW 06	7.01.0.00.0.00.04.0002 - Kelurahan Tegalpanggung 7.01 - KECAMATAN ADMINISTRASI 7.01.03 - PROGRAM PEMBERDAYAAN MASYARAKAT DESA DAN KELURAHAN 7.01.03.2.02 - Kegiatan Pemberdayaan Kelurahan 7.01.03.2.02.0002 - Pembangunan Sarana dan Prasarana Kelurahan
939	Isu: *** 26. Infrastruktur Kawasan Permukiman	Permasalahan: Rumah Tidak layak huni Kelompok Sasaran: Rumah warga tidak mampu Keterangan: Rumah sudah tidak layak huni Asumsi: Rp22.000.000	Lokasi: Klitren Detail Lokasi: Rumah Bp.Maesar d/a Klitren Lor GK 3/54.RT 02 RW 01 Yogyakarta	1.03.1.04.2.15.01.0000 - Dinas Pekerjaan Umum, Perumahan dan Kawasan Permukiman 1.04 - URUSAN PEMERINTAHAN BIDANG PERUMAHAN DAN KAWASAN PERMUKIMAN 1.04.03 - PROGRAM KAWASAN PERMUKIMAN 1.04.03.2.03 - Peningkatan Kualitas Kawasan Permukiman Kumuh dengan Luas di Bawah 10 (Sepuluh) Ha
940	Isu: *** 1. Pemberdayaan Kewilayahan	Permasalahan: Pelatihan penanganan bencana Kelompok Sasaran: KTB Keparakan Lor Keterangan: Lokasi Kampung Keparakan Lor Asumsi:	Lokasi: Keparakan Detail Lokasi: Wilayah kampung Keparakan Lor Rw 07.08.09.10	7.01.0.00.0.00.12.0001 - Kelurahan Keparakan 7.01 - KECAMATAN ADMINISTRASI 7.01.04 - PROGRAM KOORDINASI KETENTRAMAN DAN KETERTIBAN UMUM 7.01.04.2.01 - Koordinasi Upaya Penyelenggaraan Ketenteraman dan Ketertiban Umum 7.01.04.2.01.0001 - Sinergitas dengan Kepolisian Negara Republik Indonesia, Tentara Nasional Indonesia dan Instansi Vertikal di Wilayah Kecamatan

| |

| Membutuhkan Pelatihan Kebencanaan

|

|

|

941	<p>Isu:</p> <p>*** 6. Pengembangan Kapasitas dan Keterampilan Masyarakat</p>	<p>Permasalahan:</p> <p>Belum pernah mendapatkan pelatihan menjahit</p> <p>Kelompok Sasaran:</p> <p>Ibu - Ibu PKK</p> <p>Keterangan:</p> <p>PELATIHAN MENJAHIT</p> <p>Asumsi:</p> <p>1 titik, 20 org</p>	<p>Lokasi:</p> <p>Umbulharjo</p> <p>Detail Lokasi:</p> <p>Kampung Nitikan RT 48 RW 12, Sorosutan, Umbulharjo, Yogyakarta</p>	<p>1.06.2.07.3.32.01.0000 - Dinas Sosial Tenaga Kerja dan Transmigrasi</p> <p>2.07 - URUSAN PEMERINTAHAN BIDANG TENAGA KERJA</p> <p>2.07.03 - PROGRAM PELATIHAN KERJA DAN PRODUKTIVITAS TENAGA KERJA</p> <p>2.07.03.2.01 - Pelaksanaan Pelatihan berdasarkan Unit Kompetensi</p> <p>2.07.03.2.01.0001 - Proses Pelaksanaan Pendidikan dan Pelatihan Keterampilan bagi Pencari Kerja berdasarkan Klaster Kompetensi</p>
942	<p>Isu:</p> <p>*** 2. Sarana dan Prasarana Kewilayahan</p>	<p>Permasalahan:</p> <p>Pengadaan Convex Mirror</p> <p>Kelompok Sasaran:</p> <p>Warga</p> <p>Keterangan:</p> <p>Dengan kondisi kehidupan dikota dengan prosesntase 80% pengguna jalan kampung menggunakan kendaraan roda 2, dimana kondisi kampung kondisi cukup ramai sehingga rawan akan kecelakaan.</p> <p>Asumsi:</p> <p>10 unit</p>	<p>Lokasi:</p> <p>Semaki</p> <p>Detail Lokasi:</p> <p>Seluruh wilayah RW04 khususnya di setiap Wilayah Pertigaan sepanjang Jl. Sopermo posisi 2 titik, Pertigaan sepanjang Jl. Semaki posisi 4 titik, Perempatan Jl. Sawit posisi 1 titik, Pertigaan Sepanjang Jl. Sawit Sari II posisi 3 titik, Pertigaan Depan Rumah Bp. Basirin posisi 1 titik(Cp Bp. Putut: 085643267577)</p>	<p>7.01.0.00.0.00.13.0001 - Kelurahan Semaki</p> <p>7.01 - KECAMATAN ADMINISTRASI</p> <p>7.01.03 - PROGRAM PEMBERDAYAAN MASYARAKAT DESA DAN KELURAHAN</p> <p>7.01.03.2.02 - Kegiatan Pemberdayaan Kelurahan</p> <p>7.01.03.2.02.0002 - Pembangunan Sarana dan Prasarana Kelurahan</p>
943	<p>Isu:</p> <p>*** 11. Mitigasi Bencana</p>	<p>Permasalahan:</p> <p>padatnya penduduk di wirobrajan berpotensi bahaya kebakaran yang tibggi sehingga dibutuhkan pemahaman dalam penecegahan dan penanggulalangan bencana kebakaran</p> <p>Kelompok Sasaran:</p> <p>warga wirobrajan</p> <p>Keterangan:</p> <p>sosialisasi bahaya kebakaran bagi lansia dan disabilitas</p> <p>Asumsi:</p> <p>50 orang</p>	<p>Lokasi:</p> <p>Wirobrajan</p> <p>Detail Lokasi:</p> <p>kelurahan wirobrajan</p>	<p>1.05.0.00.0.00.02.0000 - Dinas Pemadam Kebakaran dan Penyelamatan</p> <p>1.05 - URUSAN PEMERINTAHAN BIDANGKETENTERAMAN DAN KETERTIBAN UMUM SERTA PERLINDUNGAN MASYARAKAT</p> <p>1.05.04 - PROGRAM PENCEGAHAN, PENANGGULANGAN, PENYELAMATAN KEBAKARAN DAN PENYELAMATAN NON KEBAKARAN</p> <p>1.05.04.2.04 - Pemberdayaan Masyarakat dalam Pencegahan Kebakaran</p> <p>1.05.04.2.04.0001 - Pemberdayaan Masyarakat dalam Pencegahan dan Penanggulangan Kebakaran Melalui Sosialisasi dan Edukasi Masyarakat</p>
944	<p>Isu:</p> <p>*** 2. Sarana dan Prasarana Kewilayahan</p>	<p>Permasalahan:</p> <p>Cermin Cembung (diprioritaskan)</p> <p>Kelompok Sasaran:</p> <p>Warga</p> <p>Keterangan:</p> <p>sering terjadi kecelakaan di persimpangan jalan ketika berpapasan antara dua kendaraan memantau keamanan wilayah</p>	<p>Lokasi:</p> <p>Tahunan</p> <p>Detail Lokasi:</p> <p>Kelurahan Tahunan</p>	<p>7.01.0.00.0.00.13.0003 - Kelurahan Tahunan</p> <p>7.01 - KECAMATAN ADMINISTRASI</p> <p>7.01.03 - PROGRAM PEMBERDAYAAN MASYARAKAT DESA DAN KELURAHAN</p> <p>7.01.03.2.02 - Kegiatan Pemberdayaan Kelurahan</p> <p>7.01.03.2.02.0002 - Pembangunan Sarana dan Prasarana Kelurahan</p>

| |


| Asumsi:
10 titik

|

|

|

945	Isu: *** 2. Sarana dan Prasarana Kewilayahan	Permasalahan: Pengadaan kotak pemilah sampah organik maupun non organik di wilayah RW 01, RW 04, RW 10, RW 05 Kelurahan Bausasran Kelompok Sasaran: RW 01, RW 04, RW 10, RW 05 Kelurahan Bausasran Keterangan: Pengadaan kotak pemilah sampah organik maupun non organik Asumsi: Belum mempunyai kotak pemilah sampah organik maupun non organik	Lokasi: Bausasran Detail Lokasi: RW 01, RW 04, RW 10, RW 05 Kelurahan Bausasran	7.01.0.00.0.00.04.0003 - Kelurahan Bausasran 7.01 - KECAMATAN ADMINISTRASI 7.01.03 - PROGRAM PEMBERDAYAAN MASYARAKAT DESA DAN KELURAHAN 7.01.03.2.02 - Kegiatan Pemberdayaan Kelurahan 7.01.03.2.02.0002 - Pembangunan Sarana dan Prasarana Kelurahan
946	Isu: *** 26. Infrastruktur Kawasan Permukiman	Permasalahan: Rumah tidak layak huni sehingga membahayakan bagi penghuni rumah Kelompok Sasaran: Penghuni rumah tidak layak huni Keterangan: Dengan dibangunnya RTLH maka akan menjadi rumah yg layak huni Asumsi: 1 kegiatan Rp 22.000.000	Lokasi: Bumijo Detail Lokasi: Rumah atas nama Bp Mulakir Bumijo Lor JT 1/ 1225 RT 24 RW 06 Bumijo Lor	1.03.1.04.2.15.01.0000 - Dinas Pekerjaan Umum, Perumahan dan Kawasan Permukiman 1.04 - URUSAN PEMERINTAHAN BIDANG PERUMAHAN DAN KAWASAN PERMUKIMAN 1.04.03 - PROGRAM KAWASAN PERMUKIMAN 1.04.03.2.03 - Peningkatan Kualitas Kawasan Permukiman Kumuh dengan Luas di Bawah 10 (Sepuluh) Ha
947	Isu: *** 1. Pemberdayaan Kewilayahan	Permasalahan: saat ini sudah dipersiapkan mejadi kampung wisata dan kelurhan Budaya terkait dengan keberdaan Monumen Diponegoro dan sekitarnya Kelompok Sasaran: warga Kampung Tegalrejo, RW. 04, 05 dan 06 Kelurhan Tegalrejo Keterangan: dibutuhkan pemandu wisata dan management kepariwisataanaan Asumsi: 30 orang calon peandu wisata	Lokasi: Tegalrejo Detail Lokasi: kapung Tegalrejo, RW, 04, 05 dan 05 kelurahan Tegalrejo	7.01.0.00.0.00.01.0003 - Kelurahan Tegalrejo 7.01 - KECAMATAN ADMINISTRASI 7.01.03 - PROGRAM PEMBERDAYAAN MASYARAKAT DESA DAN KELURAHAN 7.01.03.2.02 - Kegiatan Pemberdayaan Kelurahan 7.01.03.2.02.0003 - Pemberdayaan Masyarakat di Kelurahan
948	Isu: *** 2. Sarana dan Prasarana Kewilayahan	Permasalahan: Kurangnya sarana prasarana kegiatan PAUD Kelompok Sasaran: Masyarakat Keterangan: Peningkatan kesejahteraan guru PAUD Asumsi: 1 paket	Lokasi: Purbayan Detail Lokasi: RW 11 Purbayan	7.01.0.00.0.00.14.0003 - Kelurahan Purbayan 7.01 - KECAMATAN ADMINISTRASI 7.01.03 - PROGRAM PEMBERDAYAAN MASYARAKAT DESA DAN KELURAHAN 7.01.03.2.02 - Kegiatan Pemberdayaan Kelurahan 7.01.03.2.02.0003 - Pemberdayaan Masyarakat di Kelurahan



949	Isu: *** 2. Sarana dan Prasarana Kewilayahan	Permasalahan: permohonan permontaan cermin tikungan di wilayah karena banyaknya akses jalan tikungan yang rawan kecelakaan Kelompok Sasaran: warga masyarakat Keterangan: meningkatkan keamanan bagi pengguna jalan Asumsi: 40 unit	Lokasi: Wirogunan Detail Lokasi: kelurahan wirogunan	7.01.0.00.0.00.12.0002 - Kelurahan Wirogunan 7.01 - KECAMATAN ADMINISTRASI 7.01.03 - PROGRAM PEMBERDAYAAN MASYARAKAT DESA DAN KELURAHAN 7.01.03.2.02 - Kegiatan Pemberdayaan Kelurahan 7.01.03.2.02.0002 - Pembangunan Sarana dan Prasarana Kelurahan
950	Isu: *** 1. Pemberdayaan Kewilayahan	Permasalahan: Perlunya tentang pemahaman peningkatan ketahanan pangan Kelompok Sasaran: Pengurus Kampung Wisata Agro RW 12 Keterangan: Usulan pelatihan peningkatan kapasitas bagi kelompok pengurus wisata Agro RW 12 Asumsi: 1 paket kegiatan pelatihan	Lokasi: Rejowinangun Detail Lokasi: RW 12 Pilahan Rejowinangun	7.01.0.00.0.00.14.0001 - Kelurahan Rejowinangun 7.01 - KECAMATAN ADMINISTRASI 7.01.03 - PROGRAM PEMBERDAYAAN MASYARAKAT DESA DAN KELURAHAN 7.01.03.2.02 - Kegiatan Pemberdayaan Kelurahan 7.01.03.2.02.0003 - Pemberdayaan Masyarakat di Kelurahan

951	<p>Isu:</p> <p>*** 24. Infrastruktur Pengelolaan dan Pengembangan sistem air limbah</p>	<p>Permasalahan:</p> <p>Pembuatan IPAL komunal 3 titik</p> <p>Kelompok Sasaran:</p> <p>masyarakat</p> <p>Keterangan:</p> <p>Pembuatan IPAL komunal 3 titik</p> <p>Asumsi:</p> <p>3 titik/unit</p>	<p>Lokasi:</p> <p>Ngupasan</p> <p>Detail Lokasi:</p> <p>RW 09, Kampung Ratmakan, Kelurahan Ngupasan</p>	<p>1.03.1.04.2.15.01.0000 - Dinas Pekerjaan Umum, Perumahan dan Kawasan Permukiman</p> <p>1.03 - URUSAN PEMERINTAHAN BIDANG PEKERJAAN UMUM DAN PENATAAN RUANG</p> <p>1.03.05 - PROGRAM PENGELOLAAN DAN PENGEMBANGAN SISTEM AIR LIMBAH</p> <p>1.03.05.2.01 - Pengelolaan dan Pengembangan Sistem Air Limbah Domestik dalam Daerah Kabupaten/Kota</p>
952	<p>Isu:</p> <p>*** 24. Infrastruktur Pengelolaan dan Pengembangan sistem air limbah</p>	<p>Permasalahan:</p> <p>Ipal Komunal di wilayah RW 04 Bausasran mengalami kemacetan sehingga meminta bantuan kepada dinas terkait untuk memperlancar aliran IPAL tersebut</p> <p>Kelompok Sasaran:</p> <p>Warga Sekitar</p> <p>Keterangan:</p> <p>Jika tidak segera ditangani akan mengalami overload dan akan mengganggu warga sekitar</p> <p>Asumsi:</p> <p>IPAL Komunal sepanjang di Wilayah RW 04 Bausasran Kelurahan Bausasran Kemantren Danurejan</p>	<p>Lokasi:</p> <p>Bausasran</p> <p>Detail Lokasi:</p> <p>RW 04 Bausasran Kelurahan Bausasran Kemantren Danurejan</p>	<p>1.03.1.04.2.15.01.0000 - Dinas Pekerjaan Umum, Perumahan dan Kawasan Permukiman</p> <p>1.03 - URUSAN PEMERINTAHAN BIDANG PEKERJAAN UMUM DAN PENATAAN RUANG</p> <p>1.03.05 - PROGRAM PENGELOLAAN DAN PENGEMBANGAN SISTEM AIR LIMBAH</p> <p>1.03.05.2.01 - Pengelolaan dan Pengembangan Sistem Air Limbah Domestik dalam Daerah Kabupaten/Kota</p>

953	Isu: *** 2. Sarana dan Prasarana Kewilayahan	Permasalahan: Pemasangan CCTV Kelompok Sasaran: Warga Muja Muju Keterangan: Untuk keamanan kampung Asumsi: 2 titik	Lokasi: Muja Muju Detail Lokasi: Depan Balai RW 12 dan Sebelah Barat Balai RW 12	7.01.0.00.0.00.13.0002 - Kelurahan Muja-Muju 7.01 - KECAMATAN ADMINISTRASI 7.01.03 - PROGRAM PEMBERDAYAAN MASYARAKAT DESA DAN KELURAHAN 7.01.03.2.02 - Kegiatan Pemberdayaan Kelurahan 7.01.03.2.02.0002 - Pembangunan Sarana dan Prasarana Kelurahan
954	Isu: *** 25. Infrastruktur Jalan, Drainase, dan Jembatan Perkotaan	Permasalahan: Pemasangan baru PJU lampu LED di jalan Kusuma Kampung Gendeng Kelurahan Baciro Kelompok Sasaran: Kampung Gendeng Kelurahan Baciro Keterangan: Kampung Gendeng Kelurahan Baciro belum terpasang lampu PJU lampu LED Asumsi: Diwilayah Kampung Gendeng Kelurahan Baciro kurang terang	Lokasi: Baciro Detail Lokasi: Kampung Gendeng Kelurahan Baciro	1.03.1.04.2.15.01.0000 - Dinas Pekerjaan Umum, Perumahan dan Kawasan Permukiman 2.15 - URUSAN PEMERINTAHAN BIDANG PERHUBUNGAN 2.15.02 - PROGRAM PENYELENGGARAAN LALU LINTAS DAN ANGKUTAN JALAN (LLAJ) 2.15.02.2.02 - Penyediaan Perlengkapan Jalan di Jalan Kabupaten/Kota
955	Isu: *** 2. Sarana dan Prasarana Kewilayahan	Permasalahan: mohon bantuan Timbangan Kelompok Sasaran: warga masyarakat Keterangan: untuk kegiatan lansia dan juga posyandu di wilayah Asumsi: 1 unit	Lokasi: Bumijo Detail Lokasi: kampung badran RW 12 RT 52	7.01.0.00.0.00.02.0001 - Kelurahan Bumijo 7.01 - KECAMATAN ADMINISTRASI 7.01.03 - PROGRAM PEMBERDAYAAN MASYARAKAT DESA DAN KELURAHAN 7.01.03.2.02 - Kegiatan Pemberdayaan Kelurahan 7.01.03.2.02.0003 - Pemberdayaan Masyarakat di Kelurahan
956	Isu: *** 23. Infrastruktur Pengelolaan Sumber Daya Air	Permasalahan: Bantaran pinggir sungai rawan ambrol dan longsor dampaknya 2 sampai 3 RT kehilangan tempat tinggal. Kelompok Sasaran: Masyarakat Keterangan: Lokasi berada di RW 08 Rejowinangun Asumsi: membutuhkan 2 titik sepanjang 200 m	Lokasi: Rejowinangun Detail Lokasi:	1.03.1.04.2.15.01.0000 - Dinas Pekerjaan Umum, Perumahan dan Kawasan Permukiman 1.03 - URUSAN PEMERINTAHAN BIDANG PEKERJAAN UMUM DAN PENATAAN RUANG 1.03.02 - PROGRAM PENGELOLAAN SUMBER DAYA AIR (SDA) 1.03.02.2.01 - Pengelolaan SDA dan Bangunan Pengaman Pantai pada Wilayah Sungai (WS) dalam 1 (Satu) Daerah Kabupaten/Kota

957	<p>Isu: *** 2. Sarana dan Prasarana Kewilayahan</p>	<p>Permasalahan: Jalan rusak Kelompok Sasaran: masyarakat Keterangan: Pengadaan paving block untuk jalan lingkungan RT 39 RW Prenggan Asumsi: 200 m2</p>	<p>Lokasi: Prenggan Detail Lokasi: RT 39 RW 08 Prenggan Kotagede</p>	<p>7.01.0.00.0.00.14.0002 - Kelurahan Prenggan 7.01 - KECAMATAN ADMINISTRASI 7.01.03 - PROGRAM PEMBERDAYAAN MASYARAKAT DESA DAN KELURAHAN 7.01.03.2.02 - Kegiatan Pemberdayaan Kelurahan 7.01.03.2.02.0002 - Pembangunan Sarana dan Prasarana Kelurahan</p>
958	<p>Isu: *** 2. Sarana dan Prasarana Kewilayahan</p>	<p>Permasalahan: pengadaan Gerobak sampah terpilah karena warga masyarakat membutuhkan fasilitas angkut sampah terpilah Kelompok Sasaran: warga masyarakat/ Bank sampah Keterangan: tertangani sampah terpisah di wilayah RW dan RT Asumsi: 24 Gerobak sampah</p>	<p>Lokasi: Wirogunan Detail Lokasi: dari RW 01 sampah RW 24</p>	<p>7.01.0.00.0.00.12.0002 - Kelurahan Wirogunan 7.01 - KECAMATAN ADMINISTRASI 7.01.03 - PROGRAM PEMBERDAYAAN MASYARAKAT DESA DAN KELURAHAN 7.01.03.2.02 - Kegiatan Pemberdayaan Kelurahan 7.01.03.2.02.0002 - Pembangunan Sarana dan Prasarana Kelurahan</p>
959	<p>Isu: *** 1. Pemberdayaan Kewilayahan</p>	<p>Permasalahan: Pelatihan memasak olahan ikan Kelompok Sasaran: Warga RW 11 Pandeyan Keterangan: Pelatihan dengan maksud meningkatkan kapasitas masyarakat dalam pembuatan makanan olahan dengan tujuan meningkatkan penghasilan masyarakat Asumsi: 40 orang selama 2 hari</p>	<p>Lokasi: Pandeyan Detail Lokasi: RW 11 Pandeyan</p>	<p>7.01.0.00.0.00.13.0005 - Kelurahan Pandeyan 7.01 - KECAMATAN ADMINISTRASI 7.01.03 - PROGRAM PEMBERDAYAAN MASYARAKAT DESA DAN KELURAHAN 7.01.03.2.02 - Kegiatan Pemberdayaan Kelurahan 7.01.03.2.02.0003 - Pemberdayaan Masyarakat di Kelurahan</p>

KETUA DEWAN PERWAKILAN RAKYAT DAERAH
KOTA YOGYAKARTA


DANANG RUDI HARTOMO

957	Isu: *** 2. Sarana dan Prasarana Kewilayahan	Permasalahan: jalan rusak Kelompok Sasaran: masyarakat Keterangan: Pengadaan paving block untuk jalan lingkungan RT 39 RW Prenggan Asumsi: 200 m2	Lokasi: Prenggan Detail Lokasi: RT 39 RW 08 Prenggan Kotagede	7.01.0.00.0.00.14.0002 - Kelurahan Prenggan 7.01 - KECAMATAN ADMINISTRASI 7.01.03 - PROGRAM PEMBERDAYAAN MASYARAKAT DESA DAN KELURAHAN 7.01.03.2.02 - Kegiatan Pemberdayaan Kelurahan 7.01.03.2.02.0002 - Pembangunan Sarana dan Prasarana Kelurahan
958	Isu: *** 2. Sarana dan Prasarana Kewilayahan	Permasalahan: pengadaan Gerobak sampah terpilah karena warga masyarakat membutuhkan fasilitas angkut sampah terpilah Kelompok Sasaran: warga masyarakat/ Bank sampah Keterangan: tertangani sampah terpisah di wilayah RW dan RT Asumsi: 24 Gerobak sampah	Lokasi: Wirogunan Detail Lokasi: dari RW 01 sampah RW 24	7.01.0.00.0.00.12.0002 - Kelurahan Wirogunan 7.01 - KECAMATAN ADMINISTRASI 7.01.03 - PROGRAM PEMBERDAYAAN MASYARAKAT DESA DAN KELURAHAN 7.01.03.2.02 - Kegiatan Pemberdayaan Kelurahan 7.01.03.2.02.0002 - Pembangunan Sarana dan Prasarana Kelurahan
959	Isu: *** 1. Pemberdayaan Kewilayahan	Permasalahan: Pelatihan memasak olahan ikan Kelompok Sasaran: Warga RW 11 Pandeyan Keterangan: Pelatihan dengan maksud meningkatkan kapasitas masyarakat dalam pembuatan makanan olahan dengan tujuan meningkatkan penghasilan masyarakat Asumsi: 40 orang selama 2 hari	Lokasi: Pandeyan Detail Lokasi: RW 11 Pandeyan	7.01.0.00.0.00.13.0005 - Kelurahan Pandeyan 7.01 - KECAMATAN ADMINISTRASI 7.01.03 - PROGRAM PEMBERDAYAAN MASYARAKAT DESA DAN KELURAHAN 7.01.03.2.02 - Kegiatan Pemberdayaan Kelurahan 7.01.03.2.02.0003 - Pemberdayaan Masyarakat di Kelurahan

